

ЗАКОН СВЕРДЛОВСКОЙ ОБЛАСТИ

О границах административно-территориальных единиц Свердловской области

Принят
Законодательным Собранием
Свердловской области

Статья 1. Предмет регулирования настоящего Закона

Настоящим Законом устанавливаются границы административно-территориальных единиц Свердловской области, непосредственно входящих в состав Свердловской области, и административно-территориальных единиц Свердловской области, входящих в состав административно-территориальных единиц Свердловской области (районов городов).

Статья 2. Понятие границы административно-территориальной единицы Свердловской области

Под границей административно-территориальной единицы Свердловской области в настоящем Законе понимается линия и проходящая по этой линии вертикальная поверхность, определяющие пределы территории административно-территориальной единицы Свердловской области.

Статья 3. Границы административно-территориальных единиц Свердловской области

Установить:

- 1) границу административно-территориальной единицы Свердловской области «Алапаевский район» согласно описанию ее границы, отраженной на схематической карте (приложение 1);
- 2) границу административно-территориальной единицы Свердловской области «Артемковский район» согласно описанию ее границы, отраженной на схематической карте (приложение 2);
- 3) границу административно-территориальной единицы Свердловской области «Артинский район» согласно описанию ее границы, отраженной на схематической карте (приложение 3);



34) границу административно-территориальной единицы Свердловской области «город Верхняя Пышма» согласно описанию ее границы, отраженной на схематической карте (приложение 34);

35) границу административно-территориальной единицы Свердловской области «город Екатеринбург» согласно описанию ее границы, отраженной на схематической карте (приложение 35);

36) границу административно-территориальной единицы Свердловской области «город Заречный» согласно описанию ее границы, отраженной на схематической карте (приложение 36);

37) границу административно-территориальной единицы Свердловской области «город Ивдель» согласно описанию ее границы, отраженной на схематической карте (приложение 37);

38) границу административно-территориальной единицы Свердловской области «город Ирбит» согласно описанию ее границы, отраженной на схематической карте (приложение 38);

39) границу административно-территориальной единицы Свердловской области «город Каменск-Уральский» согласно описанию ее границы, отраженной на схематической карте (приложение 39);

40) границу административно-территориальной единицы Свердловской области «город Камышлов» согласно описанию ее границы, отраженной на схематической карте (приложение 40);

41) границу административно-территориальной единицы Свердловской области «город Карпинск» согласно описанию ее границы, отраженной на схематической карте (приложение 41);

42) границу административно-территориальной единицы Свердловской области «город Качканар» согласно описанию ее границы, отраженной на схематической карте (приложение 42);

43) границу административно-территориальной единицы Свердловской области «город Кировград» согласно описанию ее границы, отраженной на схематической карте (приложение 43);

44) границу административно-территориальной единицы Свердловской области «город Краснотурьинск» согласно описанию ее границы, отраженной на схематической карте (приложение 44);

45) границу административно-территориальной единицы Свердловской области «город Красноуральск» согласно описанию ее границы, отраженной на схематической карте (приложение 45);

46) границу административно-территориальной единицы Свердловской области «город Красноуфимск» согласно описанию ее границы, отраженной на схематической карте (приложение 46);

47) границу административно-территориальной единицы Свердловской области «город Кушва» согласно описанию ее границы, отраженной на схематической карте (приложение 47);

48) границу административно-территориальной единицы Свердловской области «город Нижний Тагил» согласно описанию ее границы, отраженной на схематической карте (приложение 48);

49) границу административно-территориальной единицы Свердловской области «город Нижняя Салда» согласно описанию ее границы, отраженной на схематической карте (приложение 49);

50) границу административно-территориальной единицы Свердловской области «город Нижняя Тура» согласно описанию ее границы, отраженной на схематической карте (приложение 50);

51) границу административно-территориальной единицы Свердловской области «город Первоуральск» согласно описанию ее границы, отраженной на схематической карте (приложение 51);

52) границу административно-территориальной единицы Свердловской области «город Полевской» согласно описанию ее границы, отраженной на схематической карте (приложение 52);

53) границу административно-территориальной единицы Свердловской области «город Ревда» согласно описанию ее границы, отраженной на схематической карте (приложение 53);

54) границу административно-территориальной единицы Свердловской области «город Североуральск» согласно описанию ее границы, отраженной на схематической карте (приложение 54);

55) границу административно-территориальной единицы Свердловской области «город Серов» согласно описанию ее границы, отраженной на схематической карте (приложение 55);

56) границу административно-территориальной единицы Свердловской области «закрытое административно-территориальное образование – г. Лесной» согласно описанию ее границы, отраженной на схематической карте (приложение 56);

57) границу административно-территориальной единицы Свердловской области «закрытое административно-территориальное образование – г. Новоуральск» согласно описанию ее границы, отраженной на схематической карте (приложение 57);

58) границу административно-территориальной единицы Свердловской области «закрытое административно-территориальное образование – поселок Свободный» согласно описанию ее границы, отраженной на схематической карте (приложение 58);

59) границу административно-территориальной единицы Свердловской области «закрытое административно-территориальное образование – поселок Уральский» согласно описанию ее границы, отраженной на схематической карте (приложение 59);

60) границы административно-территориальных единиц Свердловской области «Верх-Исетский район города Екатеринбурга», «Железнодорожный район города Екатеринбурга», «Кировский район города Екатеринбурга», «Ленинский район города Екатеринбурга», «Октябрьский район города Екатеринбурга», «Орджоникидзевский район города Екатеринбурга», «Чкаловский район города Екатеринбурга» согласно описанию их границ, отраженных на схематической карте (приложение 60);

61) границы административно-территориальных единиц Свердловской области «Дзержинский район города Нижний Тагил», «Ленинский район города Нижний Тагил», «Тагилстроевский район города Нижний Тагил» согласно описанию их границ, отраженных на схематической карте (приложение 61);

62) границы административно-территориальных единиц Свердловской области «Красногорский район города Каменска-Уральского», «Синарский район города Каменска-Уральского» согласно описанию их границ, отраженных на схематической карте (приложение 62).

Статья 4. Вступление в силу настоящего Закона

Настоящий Закон вступает в силу через десять дней после его официального опубликования.

Губернатор Свердловской области

Е.В. Куйвашев

г. Екатеринбург

«___» _____ 2019 года

№ ____-ОЗ

Приложение 1
к Закону Свердловской области
«О границах административно-
территориальных единиц
Свердловской области»

**Описание и схематическая карта границы административно-
территориальной единицы Свердловской области «Алапаевский район»**

**Параграф 1. Описание границы административно-территориальной
единицы Свердловской области «Алапаевский район»**

Граница административно-территориальной единицы Свердловской области «Алапаевский район» проходит:

1) от юго-западного угла квартала 211 Гаринского участка Гаринского участкового лесничества Гаринского лесничества Свердловской области (точка А) на восток по южной границе квартала 211 Гаринского участка Гаринского участкового лесничества Гаринского лесничества Свердловской области, кварталов 131, 132, 133 урочища совхоз «Северный»* Андрюшинского участкового лесничества Гаринского лесничества Свердловской области, юго-западной границе кварталов 212, 213, 214 Гаринского участка Гаринского участкового лесничества Гаринского лесничества Свердловской области, южной границе кварталов 215, 217 Гаринского участка Гаринского участкового лесничества Гаринского лесничества Свердловской области до точки поворота южной границы квартала 217 Гаринского участка Гаринского участкового лесничества Гаринского лесничества Свердловской области в южном направлении;

2) далее на юг по южной границе квартала 217 Гаринского участка Гаринского участкового лесничества Гаринского лесничества Свердловской области до точки поворота южной границы квартала 217 Гаринского участка Гаринского участкового лесничества Гаринского лесничества Свердловской области в восточном направлении;

3) далее на восток по южной границе квартала 217 Гаринского участка Гаринского участкового лесничества Гаринского лесничества Свердловской области, кварталов 272, 273, 274, 275, 276, 277, 278, 279, 280 Андрюшинского участка Кузнецовского участкового лесничества Гаринского лесничества Свердловской области до западной границы квартала 285 Андрюшинского участка Кузнецовского участкового лесничества Гаринского лесничества Свердловской области;

4) далее на юг по западной границе кварталов 285, 288, 290, 291, 293, 299 Андрюшинского участка Кузнецовского участкового лесничества Гаринского лесничества Свердловской области до юго-западного угла квартала 299

* Здесь и далее наименования урочищ указаны в соответствии с лесохозяйственными регламентами лесничеств Свердловской области.

участка Санкинского участкового лесничества Сиячихинского лесничества Свердловской области;

13) далее на юг по западной границе квартала 72 Санкинского участка Санкинского участкового лесничества Сиячихинского лесничества Свердловской области, линии, являющейся продолжением западной границы квартала 72 Санкинского участка Санкинского участкового лесничества Сиячихинского лесничества Свердловской области, до середины реки Тура;

14) далее на юго-восток вниз по течению по середине реки Тура до линии, являющейся продолжением северной границы квартала 103 Санкинского участка Санкинского участкового лесничества Сиячихинского лесничества Свердловской области;

15) далее на запад по линии, являющейся продолжением северной границы квартала 103 Санкинского участка Санкинского участкового лесничества Сиячихинского лесничества Свердловской области, северной границе кварталов 103, 120, 119, 118, 117 Санкинского участка Санкинского участкового лесничества Сиячихинского лесничества Свердловской области до северо-западного угла квартала 117 Санкинского участка Санкинского участкового лесничества Сиячихинского лесничества Свердловской области;

16) далее на северо-запад по восточной границе квартала 116 Санкинского участка Санкинского участкового лесничества Сиячихинского лесничества Свердловской области до северо-восточного угла квартала 116 Санкинского участка Санкинского участкового лесничества Сиячихинского лесничества Свердловской области;

17) далее на запад по северной границе квартала 116 Санкинского участка Санкинского участкового лесничества Сиячихинского лесничества Свердловской области до северо-западного угла квартала 116 Санкинского участка Санкинского участкового лесничества Сиячихинского лесничества Свердловской области;

18) далее на юг по западной границе кварталов 116, 125, 137, 145 Санкинского участка Санкинского участкового лесничества Сиячихинского лесничества Свердловской области, кварталов 10, 24, 42, 58, 73, 87, 101, 114, 124 Березовского участка Муратковского участкового лесничества Сиячихинского лесничества Свердловской области, кварталов 14, 21, 26, 33, 40, 46 Благовещенского участка Благовещенского участкового лесничества Туринского лесничества Свердловской области до юго-западного угла квартала 46 Благовещенского участка Благовещенского участкового лесничества Туринского лесничества Свердловской области (точка Г);

19) далее от точки Г на запад по северной границе квартала 1 Ницинского участка Ницинского участкового лесничества Ирбитского лесничества Свердловской области, линии, являющейся продолжением северной границы квартала 1 Ницинского участка Ницинского участкового лесничества Ирбитского лесничества Свердловской области, до середины реки Боровая;

20) далее на юг вниз по течению по середине реки Боровая до линии, являющейся продолжением северной границы квартала 1 урочища

товарищество с ограниченной ответственностью «Рудновское» Ницинского участкового лесничества Ирбитского лесничества Свердловской области;

21) далее на юго-запад по линии, являющейся продолжением северной границы квартала 1 урочища товарищество с ограниченной ответственностью «Рудновское» Ницинского участкового лесничества Ирбитского лесничества Свердловской области, северной и западной границам квартала 1 урочища товарищество с ограниченной ответственностью «Рудновское» Ницинского участкового лесничества Ирбитского лесничества Свердловской области, северной и западной границам квартала 2 урочища товарищество с ограниченной ответственностью «Рудновское» Ницинского участкового лесничества Ирбитского лесничества Свердловской области, западной границе квартала 3 урочища товарищество с ограниченной ответственностью «Рудновское» Ницинского участкового лесничества Ирбитского лесничества Свердловской области до северной границы квартала 41 Ницинского участка Ницинского участкового лесничества Ирбитского лесничества Свердловской области;

22) далее на запад по северной границе квартала 41 Ницинского участка Ницинского участкового лесничества Ирбитского лесничества Свердловской области до северо-западного угла квартала 41 Ницинского участка Ницинского участкового лесничества Ирбитского лесничества Свердловской области;

23) далее на юг по западной границе квартала 41 Ницинского участка Ницинского участкового лесничества Ирбитского лесничества Свердловской области до середины реки Боровая;

24) далее на северо-запад вниз по течению по середине реки Боровая до линии, являющейся продолжением западной границы квартала 5 урочища товарищество с ограниченной ответственностью «Рудновское» Ницинского участкового лесничества Ирбитского лесничества Свердловской области;

25) далее на юг по линии, являющейся продолжением западной границы квартала 5 урочища товарищество с ограниченной ответственностью «Рудновское» Ницинского участкового лесничества Ирбитского лесничества Свердловской области, западной границе кварталов 5, 14, 28, 31 урочища товарищество с ограниченной ответственностью «Рудновское» Ницинского участкового лесничества Ирбитского лесничества Свердловской области до северо-восточного угла квартала 66 Ницинского участка Ницинского участкового лесничества Ирбитского лесничества Свердловской области;

26) далее на запад по северной границе кварталов 66, 65, 64, 63 Ницинского участка Ницинского участкового лесничества Ирбитского лесничества Свердловской области до северо-западного угла квартала 63 Ницинского участка Ницинского участкового лесничества Ирбитского лесничества Свердловской области;

27) далее на юг по западной границе кварталов 63, 75, 80, 91, 97, 114, 120, 136, 147, 154 Ницинского участка Ницинского участкового лесничества Ирбитского лесничества Свердловской области, кварталов 1, 21, 30 Ирбитского участка Ирбитского участкового лесничества Ирбитского лесничества Свердловской области, северной и западной границам квартала 29 Ирбитского

участка Ирбитского участкового лесничества Ирбитского лесничества Свердловской области, западной границе кварталов 44, 58 Ирбитского участка Ирбитского участкового лесничества Ирбитского лесничества Свердловской области до северной границы квартала 7 Лебедкинского участка Лебедкинского участкового лесничества Егоршинского лесничества Свердловской области;

28) далее на запад по северной границе кварталов 7, 6, 5, 4, 3, 2, 1, 11, 10, 9, 8 Лебедкинского участка Лебедкинского участкового лесничества Егоршинского лесничества Свердловской области до северного угла квартала 8 Лебедкинского участка Лебедкинского участкового лесничества Егоршинского лесничества Свердловской области;

29) далее на юго-запад по западной границе кварталов 8, 22, 35 Лебедкинского участка Лебедкинского участкового лесничества Егоршинского лесничества Свердловской области до точки поворота западной границы квартала 35 Лебедкинского участка Лебедкинского участкового лесничества Егоршинского лесничества Свердловской области в юго-восточном направлении;

30) далее на юго-восток по западной границе кварталов 35, 52 Лебедкинского участка Лебедкинского участкового лесничества Егоршинского лесничества Свердловской области до северного угла квартала 3 урочища производственный сельскохозяйственный кооператив «Лебедкинский» Лебедкинского участкового лесничества Егоршинского лесничества Свердловской области (точка Д);

31) далее от точки Д на юго-запад по северной границе квартала 3 урочища производственный сельскохозяйственный кооператив «Лебедкинский» Лебедкинского участкового лесничества Егоршинского лесничества Свердловской области до юго-восточного угла квартала 1 урочища производственный сельскохозяйственный кооператив «Лебедкинский» Лебедкинского участкового лесничества Егоршинского лесничества Свердловской области;

32) далее на северо-запад по восточной границе квартала 1 урочища производственный сельскохозяйственный кооператив «Лебедкинский» Лебедкинского участкового лесничества Егоршинского лесничества Свердловской области до северо-восточного угла квартала 1 урочища производственный сельскохозяйственный кооператив «Лебедкинский» Лебедкинского участкового лесничества Егоршинского лесничества Свердловской области;

33) далее на запад по северной границе квартала 1 урочища производственный сельскохозяйственный кооператив «Лебедкинский» Лебедкинского участкового лесничества Егоршинского лесничества Свердловской области до северо-западного угла квартала 1 урочища производственный сельскохозяйственный кооператив «Лебедкинский» Лебедкинского участкового лесничества Егоршинского лесничества Свердловской области;

34) далее на юг по западной границе квартала 1 урочища производственный сельскохозяйственный кооператив «Лебедкинский»

Артемовского участкового лесничества Егоршинского лесничества Свердловской области;

43) далее на запад по северной границе кварталов 5, 4, 3 урочища акционерное общество закрытого типа «Согра» Артемовского участкового лесничества Егоршинского лесничества Свердловской области, северо-восточной и северной границам квартала 2 урочища акционерное общество закрытого типа «Согра» Артемовского участкового лесничества Егоршинского лесничества Свердловской области, северной границе квартала 1 урочища акционерное общество закрытого типа «Согра» Артемовского участкового лесничества Егоршинского лесничества Свердловской области до северо-западного угла квартала 1 урочища акционерное общество закрытого типа «Согра» Артемовского участкового лесничества Егоршинского лесничества Свердловской области;

44) далее на юго-запад по северо-западной границе кварталов 1, 9, 11 урочища акционерное общество закрытого типа «Согра» Артемовского участкового лесничества Егоршинского лесничества Свердловской области, северной границе квартала 8 урочища производственный сельскохозяйственный кооператив «Мироновский» Артемовского участкового лесничества Егоршинского лесничества Свердловской области до точки поворота северной границы квартала 8 урочища производственный сельскохозяйственный кооператив «Мироновский» Артемовского участкового лесничества Егоршинского лесничества Свердловской области в западном направлении;

45) далее на запад по северной границе кварталов 8, 7 урочища производственный сельскохозяйственный кооператив «Мироновский» Артемовского участкового лесничества Егоршинского лесничества Свердловской области, квартала 44 Артемовского участка Артемовского участкового лесничества Егоршинского лесничества Свердловской области, линии, являющейся продолжением северной границы квартала 44 Артемовского участка Артемовского участкового лесничества Егоршинского лесничества Свердловской области, до середины реки Реж;

46) далее на юго-восток вверх по течению по середине реки Реж до линии, являющейся продолжением северной границы квартала 3 урочища производственный сельскохозяйственный кооператив «Мироновский» Артемовского участкового лесничества Егоршинского лесничества Свердловской области;

47) далее на северо-запад по линии, являющейся продолжением северной границы квартала 3 урочища производственный сельскохозяйственный кооператив «Мироновский» Артемовского участкового лесничества Егоршинского лесничества Свердловской области, северной границе кварталов 3, 2, 1 урочища производственный сельскохозяйственный кооператив «Мироновский» Артемовского участкового лесничества Егоршинского лесничества Свердловской области до северо-западного угла квартала 1 урочища производственный сельскохозяйственный кооператив «Мироновский»

Артемовского участкового лесничества Егоршинского лесничества Свердловской области;

48) далее на юг по западной границе квартала 1 урочища производственный сельскохозяйственный кооператив «Мироновский» Артемовского участкового лесничества Егоршинского лесничества Свердловской области до точки пересечения западной границы квартала 1 урочища производственный сельскохозяйственный кооператив «Мироновский» Артемовского участкового лесничества Егоршинского лесничества Свердловской области с серединой реки Арамашка (точка Е);

49) далее от точки Е на северо-запад по северо-восточной границе квартала 9 урочища сельскохозяйственный производственный кооператив «Урал» Глинского участкового лесничества Режевского лесничества Свердловской области, линии, являющейся продолжением северо-восточной границы квартала 9 урочища сельскохозяйственный производственный кооператив «Урал» Глинского участкового лесничества Режевского лесничества Свердловской области (через автомобильную дорогу Екатеринбург – Реж – Алапаевск), северо-восточной границе квартала 8 урочища сельскохозяйственный производственный кооператив «Урал» Глинского участкового лесничества Режевского лесничества Свердловской области до восточной границы квартала 2 урочища сельскохозяйственный производственный кооператив «Урал» Глинского участкового лесничества Режевского лесничества Свердловской области;

50) далее на север по восточной границе квартала 2 урочища сельскохозяйственный производственный кооператив «Урал» Глинского участкового лесничества Режевского лесничества Свердловской области до юго-восточного угла квартала 2 урочища сельскохозяйственный производственный кооператив «Глинский» Глинского участкового лесничества Режевского лесничества Свердловской области;

51) далее на северо-запад по северо-восточной границе квартала 2 урочища сельскохозяйственный производственный кооператив «Глинский» Глинского участкового лесничества Режевского лесничества Свердловской области, линии, являющейся продолжением северо-восточной границы квартала 2 урочища сельскохозяйственный производственный кооператив «Глинский» Глинского участкового лесничества Режевского лесничества Свердловской области, до середины реки Малая Ленежка;

52) далее на северо-восток вниз по течению по середине реки Малая Ленежка до линии, являющейся продолжением северной границы квартала 1 урочища сельскохозяйственный производственный кооператив «Глинский» Глинского участкового лесничества Режевского лесничества Свердловской области (точка Ж);

53) далее от точки Ж на северо-запад вниз по течению по середине реки Малая Ленежка до линии, являющейся продолжением восточной границы квартала 87 Асбестовского участка Асбестовского участкового лесничества Алапаевского лесничества Свердловской области;

54) далее на северо-восток по линии, являющейся продолжением восточной границы квартала 87 Асбестовского участка Асбестовского участкового лесничества Алапаевского лесничества Свердловской области, восточной границе квартала 87 Асбестовского участка Асбестовского участкового лесничества Алапаевского лесничества Свердловской области, юго-восточной границе квартала 78 Асбестовского участка Асбестовского участкового лесничества Алапаевского лесничества Свердловской области до точки поворота юго-восточной границы квартала 78 Асбестовского участка Асбестовского участкового лесничества Алапаевского лесничества Свердловской области в восточном направлении;

55) далее на восток по юго-восточной границе квартала 78 Асбестовского участка Асбестовского участкового лесничества Алапаевского лесничества Свердловской области, южной границе квартала 79 Асбестовского участка Асбестовского участкового лесничества Алапаевского лесничества Свердловской области до юго-восточного угла квартала 79 Асбестовского участка Асбестовского участкового лесничества Алапаевского лесничества Свердловской области;

56) далее на северо-восток по юго-восточной границе квартала 79 Асбестовского участка Асбестовского участкового лесничества Алапаевского лесничества Свердловской области, линии, являющейся продолжением юго-восточной границы квартала 79 Асбестовского участка Асбестовского участкового лесничества Алапаевского лесничества Свердловской области, до западной границы квартала 118 Алапаевского участка Алапаевского участкового лесничества Алапаевского лесничества Свердловской области;

57) далее на юго-восток по западной границе квартала 118 Алапаевского участка Алапаевского участкового лесничества Алапаевского лесничества Свердловской области, 2,8 километра по линии, являющейся продолжением западной границы квартала 118 Алапаевского участка Алапаевского участкового лесничества Алапаевского лесничества Свердловской области;

58) далее на восток по прямой 1,31 километра до правого берега реки Ивановка;

59) далее на север по прямой 5,23 километра до южного угла квартала 117 Алапаевского участка Алапаевского участкового лесничества Алапаевского лесничества Свердловской области;

60) далее на северо-восток по южной границе кварталов 117, 113, 114 Алапаевского участка Алапаевского участкового лесничества Алапаевского лесничества Свердловской области, юго-восточной границе кварталов 115, 116 Алапаевского участка Алапаевского участкового лесничества Алапаевского лесничества Свердловской области, южной и восточной границам квартала 10 Коптеловского участка Коптеловского участкового лесничества Алапаевского лесничества Свердловской области, южной границе квартала 9 Коптеловского участка Коптеловского участкового лесничества Алапаевского лесничества Свердловской области до юго-восточного угла квартала 9 Коптеловского участка Коптеловского участкового лесничества Алапаевского лесничества Свердловской области;

61) далее на северо-запад по восточной границе квартала 9 Коптеловского участка Коптеловского участкового лесничества Алапаевского лесничества Свердловской области до юго-восточной границы квартала 99 Коптеловского участка Коптеловского участкового лесничества Алапаевского лесничества Свердловской области;

62) далее на северо-восток по юго-восточной границе кварталов 99, 95 Алапаевского участка Алапаевского участкового лесничества Алапаевского лесничества Свердловской области, юго-западной границе квартала 89 Алапаевского участка Алапаевского участкового лесничества Алапаевского лесничества Свердловской области до южного угла квартала 89 Алапаевского участка Алапаевского участкового лесничества Алапаевского лесничества Свердловской области;

63) далее на юго-восток по юго-восточной границе квартала 89 Алапаевского участка Алапаевского участкового лесничества Алапаевского лесничества Свердловской области, 1,93 километра по линии, являющейся продолжением юго-восточной границы квартала 89 Алапаевского участка Алапаевского участкового лесничества Алапаевского лесничества Свердловской области;

64) далее на северо-восток по прямой 1,47 километра до юго-западного угла квартала 1 урочища производственный сельскохозяйственный кооператив «Ялунинский» Западного участкового лесничества Алапаевского лесничества Свердловской области;

65) далее на север по западной границе квартала 1 урочища производственный сельскохозяйственный кооператив «Ялунинский» Западного участкового лесничества Алапаевского лесничества Свердловской области до юго-западного угла квартала 71 Алапаевского участка Алапаевского участкового лесничества Алапаевского лесничества Свердловской области;

66) далее на юго-восток по южной границе кварталов 71, 72 Алапаевского участка Алапаевского участкового лесничества Алапаевского лесничества Свердловской области до юго-восточного угла квартала 72 Алапаевского участка Алапаевского участкового лесничества Алапаевского лесничества Свердловской области;

67) далее на северо-восток по восточной границе кварталов 72, 63, 53, 46, 39 Алапаевского участка Алапаевского участкового лесничества Алапаевского лесничества Свердловской области до северо-восточного угла квартала 39 Алапаевского участка Алапаевского участкового лесничества Алапаевского лесничества Свердловской области;

68) далее на запад по северной границе квартала 39 Алапаевского участка Алапаевского участкового лесничества Алапаевского лесничества Свердловской области до северо-западного угла квартала 39 Алапаевского участка Алапаевского участкового лесничества Алапаевского лесничества Свердловской области;

69) далее на юго-запад по западной границе кварталов 39, 46 Алапаевского участка Алапаевского участкового лесничества Алапаевского лесничества Свердловской области до восточной границы квартала 45

Алапаевского участка Алапаевского участкового лесничества Алапаевского лесничества Свердловской области;

70) далее на северо-запад по восточной границе кварталов 45, 38 Алапаевского участка Алапаевского участкового лесничества Алапаевского лесничества Свердловской области, восточной и северной границам квартала 36 Алапаевского участка Алапаевского участкового лесничества Алапаевского лесничества Свердловской области, северной границе кварталов 35, 37, 34, 33 Алапаевского участка Алапаевского участкового лесничества Алапаевского лесничества Свердловской области до северо-западного угла квартала 33 Алапаевского участка Алапаевского участкового лесничества Алапаевского лесничества Свердловской области;

71) далее на северо-запад 0,31 километра по северной границе полосы отвода автомобильной дороги Алапаевск – Каменский до 2 километра северной границы полосы отвода автомобильной дороги Алапаевск – Каменский;

72) далее на север по прямой 0,23 километра до северо-западного угла земельного участка с кадастровым номером 66:01:0000000:2828;

73) далее на северо-запад по западной границе земельного участка с кадастровым номером 66:01:3901012:6, линии, являющейся продолжением западной границы земельного участка с кадастровым номером 66:01:3901012:6, до места впадения безымянного ручья в реку Нейва;

74) далее на северо-восток вниз по течению по середине реки Нейва до линии, являющейся продолжением восточной границы земельного участка с кадастровым номером 66:32:0406001:1;

75) далее на север по линии, являющейся продолжением восточной границы земельного участка с кадастровым номером 66:32:0406001:1, восточной границе земельного участка с кадастровым номером 66:32:0406001:1 до южной границы земельного участка с кадастровым номером 66:32:0406001:17;

76) далее на восток по южной границе земельного участка с кадастровым номером 66:32:0406001:17 до юго-восточного угла земельного участка с кадастровым номером 66:32:0406001:17;

77) далее на север по восточной границе земельного участка с кадастровым номером 66:32:0406001:17 до северо-восточного угла земельного участка с кадастровым номером 66:32:0406001:17;

78) далее на северо-запад по северной границе земельного участка с кадастровым номером 66:32:0406001:17, северной границе города Алапаевска (кадастровый квартал с номером 66:32:0406001) до линии, являющейся продолжением западной границы земельного участка с кадастровым номером 66:32:0406001:17;

79) далее на юг по линии, являющейся продолжением западной границы земельного участка с кадастровым номером 66:32:0406001:17, западной границе земельных участков с кадастровыми номерами 66:32:0406001:17, 66:32:0406001:1, линии, являющейся продолжением западной границы земельного участка с кадастровым номером 66:32:0406001:1, левому берегу реки Нейва до линии, являющейся продолжением восточной границы

земельного участка открытого акционерного общества «МК Богатырь» с кадастровым номером 66:01:3701001:74;

80) далее на север по линии, являющейся продолжением восточной границы земельного участка открытого акционерного общества «МК Богатырь» с кадастровым номером 66:01:3701001:74, восточной границе земельного участка открытого акционерного общества «МК Богатырь» с кадастровым номером 66:01:3701001:74 до северо-восточного угла земельного участка открытого акционерного общества «МК Богатырь» с кадастровым номером 66:01:3701001:74;

81) далее на северо-запад по северной границе земельного участка открытого акционерного общества «МК Богатырь» с кадастровым номером 66:01:3701001:74, северо-восточной границе земельного участка открытого акционерного общества «МК Богатырь» с кадастровым номером 66:32:0401020:2, линии, являющейся продолжением северо-восточной границы земельного участка открытого акционерного общества «МК Богатырь» с кадастровым номером 66:32:0401020:2, восточной границе земельного участка садоводческого некоммерческого товарищества коллективный сад «Восточный 1» (кадастровый квартал с номером 66:32:0401021) до северо-восточного угла земельного участка садоводческого некоммерческого товарищества коллективный сад «Восточный 1» (кадастровый квартал с номером 66:32:0401021);

82) далее на запад по северной границе земельного участка садоводческого некоммерческого товарищества коллективный сад «Восточный 1» (кадастровый квартал с номером 66:32:0401021), линии, являющейся продолжением северной границы земельного участка садоводческого некоммерческого товарищества коллективный сад «Восточный 1» (кадастровый квартал с номером 66:32:0401021), до западной границы полосы отвода автомобильной дороги Нижняя Салда – Алапаевск (76 километр);

83) далее на север 0,05 километра по западной границе полосы отвода автомобильной дороги Нижняя Салда – Алапаевск;

84) далее на запад по прямой 0,02 километра;

85) далее на север 0,11 километра по линии, параллельной западной границе полосы отвода автомобильной дороги Нижняя Салда – Алапаевск, до линии, являющейся продолжением южной границы земельного участка с кадастровым номером 66:01:3701001:1203;

86) далее на запад 0,07 километра по линии, являющейся продолжением южной границы земельного участка с кадастровым номером 66:01:3701001:1203, южной границе земельного участка с кадастровым номером 66:01:3701001:1203 до линии, являющейся продолжением восточной границы земельного участка с кадастровым номером 66:01:3701001:477;

87) далее на север по линии, являющейся продолжением восточной границы земельного участка с кадастровым номером 66:01:3701001:477, восточной границе земельного участка с кадастровым номером 66:01:3701001:477, линии, соединяющей северо-восточный угол земельного

участка с кадастровым номером 66:01:3701001:477 и юго-восточный угол земельного участка с кадастровым номером 66:01:3701001:321, до юго-восточного угла земельного участка с кадастровым номером 66:01:3701001:321;

88) далее на запад по южной границе земельного участка с кадастровым номером 66:01:3701001:321, линии, являющейся продолжением южной границы земельного участка с кадастровым номером 66:01:3701001:321, северной границе земельного участка с кадастровым номером 66:32:0401020:7 до северо-западного угла земельного участка с кадастровым номером 66:32:0401020:7;

89) далее на север по восточной границе охранной зоны линии электропередачи ВЛ-6 кВ от центральной распределительной подстанции 35/6 кВ общества с ограниченной ответственностью «Алапаевский металлургический завод» до линии, являющейся продолжением северной границы земельного участка с кадастровым номером 66:01:3701001:73;

90) далее на запад по линии, являющейся продолжением северной границы земельного участка с кадастровым номером 66:01:3701001:73, северной границе земельного участка с кадастровым номером 66:01:3701001:73, линии, соединяющей северо-западный угол земельного участка с кадастровым номером 66:01:3701001:73 и юго-восточный угол земельного участка с кадастровым номером 66:01:3701001:69, южной границе земельного участка подстанции «Молзавод» 110/10 кВ с кадастровым номером 66:01:3701001:69, линии, являющейся продолжением южной границы земельного участка подстанции «Молзавод» 110/10 кВ с кадастровым номером 66:01:3701001:69, до восточной границы земельного участка общества с ограниченной ответственностью «СВМ-групп» с кадастровым номером 66:01:3701001:117;

91) далее на юг по восточной границе земельного участка общества с ограниченной ответственностью «СВМ-групп» с кадастровым номером 66:01:3701001:117 до юго-восточного угла земельного участка общества с ограниченной ответственностью «СВМ-групп» с кадастровым номером 66:01:3701001:117;

92) далее на запад по южной границе земельных участков общества с ограниченной ответственностью «СВМ-групп» с кадастровыми номерами 66:01:3701001:117, 66:01:3701001:118, земельного участка общества с ограниченной ответственностью «Агроника» с кадастровым номером 66:01:3701001:85 до юго-западного угла земельного участка общества с ограниченной ответственностью «Агроника» с кадастровым номером 66:01:3701001:85;

93) далее на север по западной границе земельного участка общества с ограниченной ответственностью «Агроника» с кадастровым номером 66:01:3701001:85, линии, являющейся продолжением западной границы земельного участка общества с ограниченной ответственностью «Агроника» с кадастровым номером 66:01:3701001:85, до северо-восточного угла земельного участка с кадастровым номером 66:32:0401004:447;

94) далее на запад по северной границе земельного участка с кадастровым номером 66:32:0401004:447, линии, являющейся продолжением северной

границы земельного участка с кадастровым номером 66:32:0401004:447, до юго-восточного угла земельного участка с кадастровым номером 66:00:0000000:1448;

95) далее на север 1,84 километра по восточной границе земельного участка с кадастровым номером 66:00:0000000:1448 и середине грунтовой автомобильной дороги Алапаевск – Верхняя Синячиха до русла непостоянного (сезонно пересыхающего) ручья;

96) далее на юго-запад по руслу непостоянного (сезонно пересыхающего) ручья до точки, находящейся на восточной границе земельного участка коллективного сада «Луг» в 0,32 километра от северо-восточного угла земельного участка коллективного сада «Луг»;

97) далее на север по восточной границе земельного участка коллективного сада «Луг» до северо-восточного угла земельного участка коллективного сада «Луг»;

98) далее на северо-запад по северной границе земельных участков коллективного сада «Луг», садоводческого некоммерческого товарищества «Север» до восточной границы полосы отвода железнодорожной ветки Екатеринбург – Алапаевск – Серов (237 километр, 3 пикет);

99) далее на юг по восточной границе полосы отвода железнодорожной ветки Екатеринбург – Алапаевск – Серов до 238 километра, 6 пикета железнодорожной ветки Екатеринбург – Алапаевск – Серов;

100) далее на юго-запад по прямой 0,77 километра;

101) далее на северо-запад 2,6 километра по линии, являющейся продолжением восточной границы квартала 21 Западного участка Алапаевского участкового лесничества Алапаевского лесничества Свердловской области, до юго-восточного угла квартала 21 Западного участка Алапаевского участкового лесничества Алапаевского лесничества Свердловской области;

102) далее на северо-запад по восточной границе квартала 21 Западного участка Алапаевского участкового лесничества Алапаевского лесничества Свердловской области до точки поворота восточной границы квартала 21 Западного участка Алапаевского участкового лесничества Алапаевского лесничества Свердловской области в северо-восточном направлении;

103) далее на северо-восток по восточной границе кварталов 21, 11 Западного участка Алапаевского участкового лесничества Алапаевского лесничества Свердловской области до северо-восточного угла квартала 11 Западного участка Алапаевского участкового лесничества Алапаевского лесничества Свердловской области;

104) далее на запад по северной границе кварталов 11, 10, 9, 8, 7, 6, 5, 4 Западного участка Алапаевского участкового лесничества Алапаевского лесничества Свердловской области до северо-западного угла квартала 4 Западного участка Алапаевского участкового лесничества Алапаевского лесничества Свердловской области;

105) далее на юг по западной границе кварталов 4, 14, 27, 47 Западного участка Алапаевского участкового лесничества Алапаевского лесничества Свердловской области, линии, являющейся продолжением западной границы

квартала 47 Западного участка Алапаевского участкового лесничества Алапаевского лесничества Свердловской области, до середины железнодорожной ветки Екатеринбург – Алапаевск – Серов (104 километр, 7 пикет);

106) далее на восток по середине железнодорожной ветки Екатеринбург – Алапаевск – Серов до линии, являющейся продолжением западной границы квартала 64 Западного участка Алапаевского участкового лесничества Алапаевского лесничества Свердловской области;

107) далее на юг по линии, являющейся продолжением западной границы квартала 64 Западного участка Алапаевского участкового лесничества Алапаевского лесничества Свердловской области, западной границе квартала 64 Западного участка Алапаевского участкового лесничества Алапаевского лесничества Свердловской области до северной границы охранной зоны линии электропередачи подстанция Ясашная – подстанция Алапаиха;

108) далее на запад по северной границе охранной зоны линии электропередачи подстанция Ясашная – подстанция Алапаиха до восточной границы квартала 61 Западного участка Алапаевского участкового лесничества Алапаевского лесничества Свердловской области;

109) далее на север по восточной границе кварталов 61, 45 Западного участка Алапаевского участкового лесничества Алапаевского лесничества Свердловской области, линии, являющейся продолжением восточной границы квартала 45 Западного участка Алапаевского участкового лесничества Алапаевского лесничества Свердловской области, до северной границы полосы отвода железнодорожной ветки Екатеринбург – Алапаевск – Серов (103 километр, 1 пикет);

110) далее на восток по северной границе полосы отвода железнодорожной ветки Екатеринбург – Алапаевск – Серов до линии, являющейся продолжением восточной границы квартала 26 Западного участка Алапаевского участкового лесничества Алапаевского лесничества Свердловской области;

111) далее на север по линии, являющейся продолжением восточной границы квартала 26 Западного участка Алапаевского участкового лесничества Алапаевского лесничества Свердловской области, восточной границе квартала 26 Западного участка Алапаевского участкового лесничества Алапаевского лесничества Свердловской области до северо-восточного угла квартала 26 Западного участка Алапаевского участкового лесничества Алапаевского лесничества Свердловской области;

112) далее на запад по северной границе кварталов 26, 25, 24, 23, 22, 41 Западного участка Алапаевского участкового лесничества Алапаевского лесничества Свердловской области, южной границе земельного участка с кадастровым номером 66:01:0203001:367, линии, являющейся продолжением южной границы земельного участка с кадастровым номером 66:01:0203001:367, до линии, являющейся продолжением западной границы квартала 38 Западного

участкового лесничества Алапаевского лесничества Свердловской области, до середины реки Сусанка;

119) далее на запад вверх по течению по середине реки Сусанка до места впадения реки Сусанка в реку Кочевка (точка 3);

120) далее от точки 3 на северо-запад вверх по течению по середине реки Кочевка, линии, являющейся продолжением западной границы квартала 209 Ясашинского участка Ясашинского участкового лесничества Алапаевского лесничества Свердловской области, западной границе квартала 209 Ясашинского участка Ясашинского участкового лесничества Алапаевского лесничества Свердловской области до юго-восточной границы квартала 208 Ясашинского участка Ясашинского участкового лесничества Алапаевского лесничества Свердловской области;

121) далее на юго-запад по юго-восточной границе квартала 208 Ясашинского участка Ясашинского участкового лесничества Алапаевского лесничества Свердловской области до южного угла квартала 208 Ясашинского участка Ясашинского участкового лесничества Алапаевского лесничества Свердловской области;

122) далее на север по западной границе кварталов 208, 204, 196 Ясашинского участка Ясашинского участкового лесничества Алапаевского лесничества Свердловской области, южной и юго-западной границам квартала 180 Ясашинского участка Ясашинского участкового лесничества Алапаевского лесничества Свердловской области до точки поворота юго-западной границы квартала 180 Ясашинского участка Ясашинского участкового лесничества Алапаевского лесничества Свердловской области в юго-западном направлении;

123) далее на юго-запад по юго-западной границе квартала 180 Ясашинского участка Ясашинского участкового лесничества Алапаевского лесничества Свердловской области, юго-восточной границе квартала 179 Ясашинского участка Ясашинского участкового лесничества Алапаевского лесничества Свердловской области, восточной и южной границам квартала 195 Ясашинского участка Ясашинского участкового лесничества Алапаевского лесничества Свердловской области, южной границе кварталов 194, 193 Ясашинского участка Ясашинского участкового лесничества Алапаевского лесничества Свердловской области, восточной и южной границам квартала 192 Ясашинского участка Ясашинского участкового лесничества Алапаевского лесничества Свердловской области до восточной границы земельного участка федерального казенного предприятия «Нижнетагильский институт испытания металлов» с кадастровым номером 66:01:0203001:3;

124) далее на юг по восточной границе земельного участка федерального казенного предприятия «Нижнетагильский институт испытания металлов» с кадастровым номером 66:01:0203001:3 до юго-восточного угла земельного участка федерального казенного предприятия «Нижнетагильский институт испытания металлов» с кадастровым номером 66:01:0203001:3;

125) далее на юго-запад по южной границе земельного участка федерального казенного предприятия «Нижнетагильский институт испытания

металлов» с кадастровым номером 66:01:0203001:3 до юго-западного угла земельного участка федерального казенного предприятия «Нижнетагильский институт испытания металлов» с кадастровым номером 66:01:0203001:3;

126) далее на северо-восток по западной границе земельного участка федерального казенного предприятия «Нижнетагильский институт испытания металлов» с кадастровым номером 66:01:0203001:3 до юго-восточного угла земельного участка федерального казенного предприятия «Нижнетагильский институт испытания металлов» с кадастровым номером 66:08:0701013:2 (точка И);

127) далее от точки И на северо-восток по восточной границе земельного участка федерального казенного предприятия «Нижнетагильский институт испытания металлов» с кадастровым номером 66:08:0701013:2, кварталов 328, 319, 309, 297, 285 Нижне-Салдинского участка Нижне-Салдинского участкового лесничества Кушвинского лесничества Свердловской области до линии, являющейся продолжением южной границы квартала 32 урочища общество с ограниченной ответственностью «Акинфиевский совхоз» Нижне-Салдинского участкового лесничества Кушвинского лесничества Свердловской области;

128) далее на северо-восток по линии, являющейся продолжением южной границы квартала 32 урочища общество с ограниченной ответственностью «Акинфиевский совхоз» Нижне-Салдинского участкового лесничества Кушвинского лесничества Свердловской области, до южной границы полосы отвода железнодорожной ветки Нижний Тагил – Алапаевск (74 километр, 5 пикет) (точка К);

129) далее от точки К на северо-восток по линии, являющейся продолжением южной границы квартала 32 урочища общество с ограниченной ответственностью «Акинфиевский совхоз» Нижне-Салдинского участкового лесничества Кушвинского лесничества Свердловской области, южной границе кварталов 32, 33, 34, 35, 36 урочища общество с ограниченной ответственностью «Акинфиевский совхоз» Нижне-Салдинского участкового лесничества Кушвинского лесничества Свердловской области до восточного угла квартала 36 урочища общество с ограниченной ответственностью «Акинфиевский совхоз» Нижне-Салдинского участкового лесничества Кушвинского лесничества Свердловской области;

130) далее на север по линии, являющейся продолжением восточной границы квартала 29 урочища общество с ограниченной ответственностью «Акинфиевский совхоз» Нижне-Салдинского участкового лесничества Кушвинского лесничества Свердловской области, восточной границе кварталов 29, 26 урочища общество с ограниченной ответственностью «Акинфиевский совхоз» Нижне-Салдинского участкового лесничества Кушвинского лесничества Свердловской области, южной и восточной границам квартала 23 урочища общество с ограниченной ответственностью «Акинфиевский совхоз» Нижне-Салдинского участкового лесничества Кушвинского лесничества Свердловской области, восточной границе кварталов 19, 16 урочища общество с ограниченной ответственностью

«Акинфиевский совхоз» Нижне-Салдинского участкового лесничества Кушвинского лесничества Свердловской области, кварталов 158, 136, 377, 373, 367 Нижне-Салдинского участка Нижне-Салдинского участкового лесничества Кушвинского лесничества Свердловской области, квартала 6 урочища государственный земельный запас «Медведево» Нижне-Салдинского участкового лесничества Кушвинского лесничества Свердловской области, кварталов 40, 29, 20 Нижне-Салдинского участка Нижне-Салдинского участкового лесничества Кушвинского лесничества Свердловской области, северо-восточной границе кварталов 10, 1 Нижне-Салдинского участка Нижне-Салдинского участкового лесничества Кушвинского лесничества Свердловской области, линии, являющейся продолжением северо-восточной границы квартала 1 Нижне-Салдинского участка Нижне-Салдинского участкового лесничества Кушвинского лесничества Свердловской области, до середины реки Тагил в точке пересечения линии, являющейся продолжением северо-восточной границы квартала 1 Нижне-Салдинского участка Нижне-Салдинского участкового лесничества Кушвинского лесничества Свердловской области, с северо-западной границей квартала 50 Зенковского участка Зенковского участкового лесничества Алапаевского лесничества Свердловской области;

131) далее на юго-запад вверх по течению по середине реки Тагил до линии, являющейся продолжением восточной границы квартала 332 Нижне-Салдинского участка Нижне-Салдинского участкового лесничества Кушвинского лесничества Свердловской области (точка Л);

132) далее от точки Л на север по линии, являющейся продолжением восточной границы квартала 332 Нижне-Салдинского участка Нижне-Салдинского участкового лесничества Кушвинского лесничества Свердловской области, восточной границе квартала 332 Нижне-Салдинского участка Нижне-Салдинского участкового лесничества Кушвинского лесничества Свердловской области, кварталов 252, 244, 229 Басьяновского участка Верхне-Салдинского участкового лесничества Кушвинского лесничества Свердловской области, линии, являющейся продолжением северо-восточной границы квартала 229 Басьяновского участка Верхне-Салдинского участкового лесничества Кушвинского лесничества Свердловской области, до линии, являющейся продолжением южной границы квартала 217 Басьяновского участка Верхне-Салдинского участкового лесничества Кушвинского лесничества Свердловской области;

133) далее на восток по линии, являющейся продолжением южной границы квартала 217 Басьяновского участка Верхне-Салдинского участкового лесничества Кушвинского лесничества Свердловской области, южной границе кварталов 217, 218 Басьяновского участка Верхне-Салдинского участкового лесничества Кушвинского лесничества Свердловской области до юго-восточного угла квартала 218 Басьяновского участка Верхне-Салдинского участкового лесничества Кушвинского лесничества Свердловской области;

134) далее на северо-восток по восточной границе кварталов 218, 213, 207 Басьяновского участка Верхне-Салдинского участкового лесничества

Кушвинского лесничества Свердловской области, юго-восточной границе квартала 201 Басьяновского участка Верхне-Салдинского участкового лесничества Кушвинского лесничества Свердловской области до точки поворота юго-восточной границы квартала 201 Басьяновского участка Верхне-Салдинского участкового лесничества Кушвинского лесничества Свердловской области в восточном направлении;

135) далее на восток по юго-восточной границе квартала 201 Басьяновского участка Верхне-Салдинского участкового лесничества Кушвинского лесничества Свердловской области, южной границе квартала 202 Басьяновского участка Верхне-Салдинского участкового лесничества Кушвинского лесничества Свердловской области до юго-восточного угла квартала 202 Басьяновского участка Верхне-Салдинского участкового лесничества Кушвинского лесничества Свердловской области;

136) далее на северо-запад по восточной границе квартала 202 Басьяновского участка Верхне-Салдинского участкового лесничества Кушвинского лесничества Свердловской области до северо-восточного угла квартала 202 Басьяновского участка Верхне-Салдинского участкового лесничества Кушвинского лесничества Свердловской области (точка М);

137) далее от точки М на северо-запад по восточной границе квартала 283 Прокоп-Салдинского участка Прокоп-Салдинского участкового лесничества Верхотурского лесничества Свердловской области до южной границы квартала 268 Прокоп-Салдинского участка Прокоп-Салдинского участкового лесничества Верхотурского лесничества Свердловской области;

138) далее на восток по южной границе кварталов 268, 269 Прокоп-Салдинского участка Прокоп-Салдинского участкового лесничества Верхотурского лесничества Свердловской области до южного угла квартала 269 Прокоп-Салдинского участка Прокоп-Салдинского участкового лесничества Верхотурского лесничества Свердловской области;

139) далее на север по восточной границе кварталов 269, 267, 257, 247, 221, 208, 193 Прокоп-Салдинского участка Прокоп-Салдинского участкового лесничества Верхотурского лесничества Свердловской области, кварталов 95, 89, 67, 60, 51, 41 Хабарчихинского участка Рагозинского участкового лесничества Алапаевского лесничества Свердловской области до северо-восточного угла квартала 41 Хабарчихинского участка Рагозинского участкового лесничества Алапаевского лесничества Свердловской области;

140) далее на запад по северной границе кварталов 41, 40 Хабарчихинского участка Рагозинского участкового лесничества Алапаевского лесничества Свердловской области до юго-западного угла квартала 30 Хабарчихинского участка Рагозинского участкового лесничества Алапаевского лесничества Свердловской области;

141) далее на северо-восток по западной границе квартала 30 Хабарчихинского участка Рагозинского участкового лесничества Алапаевского лесничества Свердловской области до середины реки Юконка;

142) далее на северо-запад вниз по течению по середине реки Юконка до юго-восточной границы квартала 18 Хабарчихинского участка Рагозинского участкового лесничества Алапаевского лесничества Свердловской области;

143) далее на юго-запад по юго-восточной границе квартала 18 Хабарчихинского участка Рагозинского участкового лесничества Алапаевского лесничества Свердловской области до юго-западного угла квартала 18 Хабарчихинского участка Рагозинского участкового лесничества Алапаевского лесничества Свердловской области;

144) далее на север по восточной границе кварталов 29, 17 Хабарчихинского участка Рагозинского участкового лесничества Алапаевского лесничества Свердловской области до юго-западного угла квартала 4 Хабарчихинского участка Рагозинского участкового лесничества Алапаевского лесничества Свердловской области;

145) далее на восток по южной границе кварталов 4, 5, 6, 7, 8, 9, 10, 11, 12, 13 Хабарчихинского участка Рагозинского участкового лесничества Алапаевского лесничества Свердловской области до северо-западного угла квартала 27 Хабарчихинского участка Рагозинского участкового лесничества Алапаевского лесничества Свердловской области;

146) далее на юг по западной границе квартала 27 Хабарчихинского участка Рагозинского участкового лесничества Алапаевского лесничества Свердловской области до юго-западного угла квартала 27 Хабарчихинского участка Рагозинского участкового лесничества Алапаевского лесничества Свердловской области;

147) далее на восток по южной границе квартала 27 Хабарчихинского участка Рагозинского участкового лесничества Алапаевского лесничества Свердловской области, линии, являющейся продолжением южной границы квартала 27 Хабарчихинского участка Рагозинского участкового лесничества Алапаевского лесничества Свердловской области, южной границе квартала 207 Рагозинского участка Рагозинского участкового лесничества Алапаевского лесничества Свердловской области до юго-восточного угла квартала 207 Рагозинского участка Рагозинского участкового лесничества Алапаевского лесничества Свердловской области;

148) далее на север по восточной границе кварталов 207, 198, 185, 155, 125, 96, 64 Рагозинского участка Рагозинского участкового лесничества Алапаевского лесничества Свердловской области до северо-восточного угла квартала 64 Рагозинского участка Рагозинского участкового лесничества Алапаевского лесничества Свердловской области;

149) далее на запад по северной границе кварталов 64, 63 Рагозинского участка Рагозинского участкового лесничества Алапаевского лесничества Свердловской области до западной границы просеки, проходящей по кварталу 33 Рагозинского участка Рагозинского участкового лесничества Алапаевского лесничества Свердловской области;

150) далее на север по западной границе просеки, проходящей по кварталу 33 Рагозинского участка Рагозинского участкового лесничества

Алапаевского лесничества Свердловской области, до южной границы поселка Таёжный;

151) далее на северо-запад по южной, западной, северной и восточной границам поселка Таёжный до восточной границы просеки, проходящей по кварталу 33 Рагозинского участка Рагозинского участкового лесничества Алапаевского лесничества Свердловской области;

152) далее на юг по восточной границе просеки, проходящей по кварталу 33 Рагозинского участка Рагозинского участкового лесничества Алапаевского лесничества Свердловской области, до южной границы квартала 33 Рагозинского участка Рагозинского участкового лесничества Алапаевского лесничества Свердловской области;

153) далее на восток по южной границе кварталов 33, 34, 35, 36 Рагозинского участка Рагозинского участкового лесничества Алапаевского лесничества Свердловской области до западной границы квартала 65 Рагозинского участка Рагозинского участкового лесничества Алапаевского лесничества Свердловской области;

154) далее на юг по западной границе кварталов 65, 97, 126, 156, 186, 199, 208 Рагозинского участка Рагозинского участкового лесничества Алапаевского лесничества Свердловской области до юго-западного угла квартала 208 Рагозинского участка Рагозинского участкового лесничества Алапаевского лесничества Свердловской области;

155) далее на юго-восток по южной границе кварталов 208, 209 Рагозинского участка Рагозинского участкового лесничества Алапаевского лесничества Свердловской области, западной и юго-западной границам квартала 215 Рагозинского участка Рагозинского участкового лесничества Алапаевского лесничества Свердловской области до южного угла квартала 215 Рагозинского участка Рагозинского участкового лесничества Алапаевского лесничества Свердловской области;

156) далее на северо-восток по южной границе кварталов 215, 216, 217, 218, 214 Рагозинского участка Рагозинского участкового лесничества Алапаевского лесничества Свердловской области, южной и восточной границам квартала 206 Рагозинского участка Рагозинского участкового лесничества Алапаевского лесничества Свердловской области до юго-западного угла квартала 194 Рагозинского участка Рагозинского участкового лесничества Алапаевского лесничества Свердловской области;

157) далее на восток по южной границе кварталов 194, 195, 196, 197 Рагозинского участка Рагозинского участкового лесничества Алапаевского лесничества Свердловской области до юго-восточного угла квартала 197 Рагозинского участка Рагозинского участкового лесничества Алапаевского лесничества Свердловской области;

158) далее на север по восточной границе квартала 197 Рагозинского участка Рагозинского участкового лесничества Алапаевского лесничества Свердловской области до юго-западного угла квартала 168 Рагозинского участка Рагозинского участкового лесничества Алапаевского лесничества Свердловской области;

159) далее на восток по южной границе кварталов 168, 169, 170 Рагозинского участка Рагозинского участкового лесничества Алапаевского лесничества Свердловской области до юго-восточного угла квартала 170 Рагозинского участка Рагозинского участкового лесничества Алапаевского лесничества Свердловской области;

160) далее на север по восточной границе кварталов 170, 140, 111, 76 Рагозинского участка Рагозинского участкового лесничества Алапаевского лесничества Свердловской области до северного угла квартала 76 Рагозинского участка Рагозинского участкового лесничества Алапаевского лесничества Свердловской области;

161) далее на северо-восток по юго-восточной границе кварталов 30, 28 урочища товарищество с ограниченной ответственностью «Дерябинский» Верхотурского участкового лесничества Верхотурского лесничества Свердловской области до юго-восточного угла квартала 28 урочища товарищество с ограниченной ответственностью «Дерябинский» Верхотурского участкового лесничества Верхотурского лесничества Свердловской области (точка Н);

162) далее от точки Н на юго-восток по юго-западной границе кварталов 116, 117 Отрадновского участка Предтурьинского участкового лесничества Сотринского лесничества Свердловской области до середины просеки, выходящей на юго-западную границу квартала 117 Отрадновского участка Предтурьинского участкового лесничества Сотринского лесничества Свердловской области;

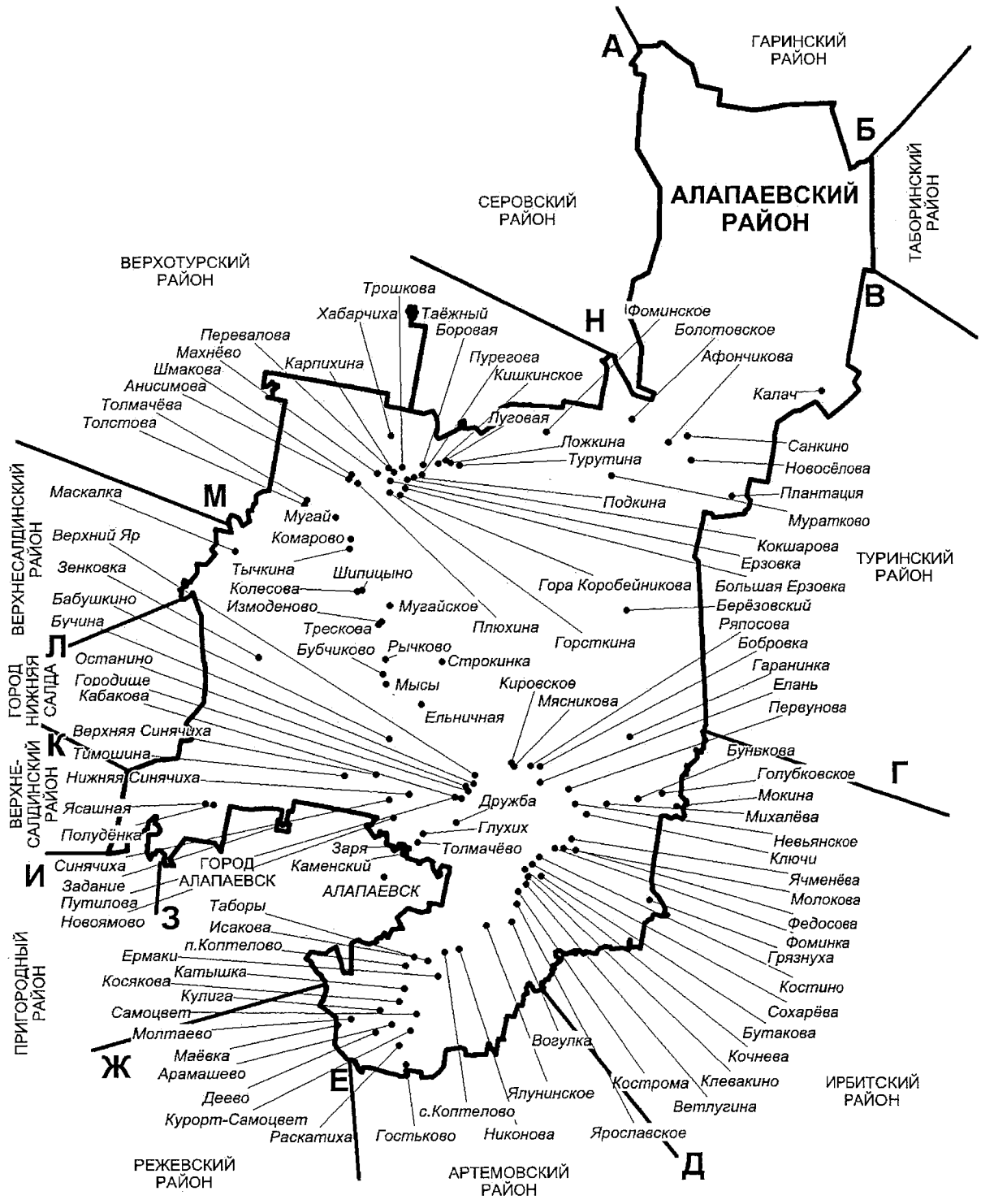
163) далее на север по середине просеки, проходящей по кварталам 117, 116, 109, 96, 84 Отрадновского участка Предтурьинского участкового лесничества Сотринского лесничества Свердловской области, восточной границе кварталов 83, 71, 63 Отрадновского участка Предтурьинского участкового лесничества Сотринского лесничества Свердловской области, середине просеки, проходящей по кварталам 64, 51, 41, 30, 21, 11, 4 Отрадновского участка Предтурьинского участкового лесничества Сотринского лесничества Свердловской области, юго-восточной границе квартала 128 Нижне-Озерного участка Нижне-Озерного участкового лесничества Сотринского лесничества Свердловской области, середине просеки, проходящей по кварталам 129, 115, 114, 100, 99, 85, 70, 69, 55, 41, 27 Нижне-Озерного участка Нижне-Озерного участкового лесничества Сотринского лесничества Свердловской области, восточной границе кварталов 107, 91 Кошайского участка Кошайского участкового лесничества Сотринского лесничества Свердловской области до северо-восточного угла квартала 91 Кошайского участка Кошайского участкового лесничества Сотринского лесничества Свердловской области;

164) далее на запад по северной границе квартала 91 Кошайского участка Кошайского участкового лесничества Сотринского лесничества Свердловской области до юго-восточного угла квартала 73 Кошайского участка Кошайского участкового лесничества Сотринского лесничества Свердловской области;

165) далее на северо-запад по восточной границе кварталов 73, 56, 41 Кошайского участка Кошайского участкового лесничества Сотринского лесничества Свердловской области до юго-западного угла квартала 211 Гаринского участка Гаринского участкового лесничества Гаринского лесничества Свердловской области (точка А).

Параграф 2. Схематическая карта границы административно-территориальной единицы Свердловской области «Алапаевский район»

Граница административно-территориальной единицы Свердловской области «Алапаевский район» отражена на следующей схематической карте:



УСЛОВНЫЕ ОБОЗНАЧЕНИЯ

- граница административно-территориальной единицы Свердловской области
- АЛАПАЕВСК центр административно-территориальной единицы Свердловской области
- Деево населенный пункт
- А точка границы административно-территориальной единицы Свердловской области

Приложение 2
к Закону Свердловской области
«О границах административно-
территориальных единиц
Свердловской области»

**Описание и схематическая карта границы административно-
территориальной единицы Свердловской области «Артемовский район»**

**Параграф 1. Описание границы административно-территориальной
единицы Свердловской области «Артемовский район»**

Граница административно-территориальной единицы Свердловской области «Артемовский район» проходит:

1) от точки пересечения западной границы квартала 1 урочища производственный сельскохозяйственный кооператив «Мироновский» Артемовского участкового лесничества Егоршинского лесничества Свердловской области с серединой реки Арамашка (точка А) на север по западной границе квартала 1 урочища производственный сельскохозяйственный кооператив «Мироновский» Артемовского участкового лесничества Егоршинского лесничества Свердловской области до северо-западного угла квартала 1 урочища производственный сельскохозяйственный кооператив «Мироновский» Артемовского участкового лесничества Егоршинского лесничества Свердловской области;

2) далее на юго-восток по северной границе кварталов 1, 2, 3 урочища производственный сельскохозяйственный кооператив «Мироновский» Артемовского участкового лесничества Егоршинского лесничества Свердловской области, линии, являющейся продолжением северной границы квартала 3 урочища производственный сельскохозяйственный кооператив «Мироновский» Артемовского участкового лесничества Егоршинского лесничества Свердловской области, до середины реки Реж;

3) далее на восток вниз по течению по середине реки Реж до линии, являющейся продолжением северной границы квартала 44 Артемовского участка Артемовского участкового лесничества Егоршинского лесничества Свердловской области;

4) далее на восток по линии, являющейся продолжением северной границы квартала 44 Артемовского участка Артемовского участкового лесничества Егоршинского лесничества Свердловской области, северной границе квартала 44 Артемовского участка Артемовского участкового лесничества Егоршинского лесничества Свердловской области, кварталов 7, 8 урочища производственный сельскохозяйственный кооператив «Мироновский» Артемовского участкового лесничества Егоршинского лесничества Свердловской области до точки поворота северной границы квартала 8 урочища производственный сельскохозяйственный кооператив «Мироновский»

Артемовского участкового лесничества Егоршинского лесничества Свердловской области в северо-восточном направлении;

5) далее на северо-восток по северо-западной границе квартала 8 урочища производственный сельскохозяйственный кооператив «Мироновский» Артемовского участкового лесничества Егоршинского лесничества Свердловской области, кварталов 11, 9, 1 урочища акционерное общество закрытого типа «Согра» Артемовского участкового лесничества Егоршинского лесничества Свердловской области до северо-западного угла квартала 1 урочища акционерное общество закрытого типа «Согра» Артемовского участкового лесничества Егоршинского лесничества Свердловской области;

6) далее на восток по северной границе квартала 1 урочища акционерное общество закрытого типа «Согра» Артемовского участкового лесничества Егоршинского лесничества Свердловской области, северной и северо-восточной границам квартала 2 урочища акционерное общество закрытого типа «Согра» Артемовского участкового лесничества Егоршинского лесничества Свердловской области, северной границе кварталов 3, 4, 5 урочища акционерное общество закрытого типа «Согра» Артемовского участкового лесничества Егоршинского лесничества Свердловской области до юго-западного угла квартала 6 урочища акционерное общество закрытого типа «Согра» Артемовского участкового лесничества Егоршинского лесничества Свердловской области;

7) далее на север по западной границе квартала 6 урочища акционерное общество закрытого типа «Согра» Артемовского участкового лесничества Егоршинского лесничества Свердловской области до северного угла квартала 6 урочища акционерное общество закрытого типа «Согра» Артемовского участкового лесничества Егоршинского лесничества Свердловской области;

8) далее на юго-восток по северо-восточной границе квартала 6 урочища акционерное общество закрытого типа «Согра» Артемовского участкового лесничества Егоршинского лесничества Свердловской области до юго-западного угла квартала 105 Лебедкинского участка Лебедкинского участкового лесничества Егоршинского лесничества Свердловской области;

9) далее на север по западной границе кварталов 105, 101, 98, 97, 95, 94 Лебедкинского участка Лебедкинского участкового лесничества Егоршинского лесничества Свердловской области до северо-западного угла квартала 94 Лебедкинского участка Лебедкинского участкового лесничества Егоршинского лесничества Свердловской области;

10) далее на восток по северной границе квартала 94 Лебедкинского участка Лебедкинского участкового лесничества Егоршинского лесничества Свердловской области до юго-западного угла квартала 93 Лебедкинского участка Лебедкинского участкового лесничества Егоршинского лесничества Свердловской области;

11) далее на север по западной границе кварталов 93, 92 Лебедкинского участка Лебедкинского участкового лесничества Егоршинского лесничества Свердловской области до северо-западного угла квартала 92 Лебедкинского

Лебедкинского участкового лесничества Егоршинского лесничества Свердловской области (точка Б);

19) далее от точки Б на юго-восток по северо-восточной границе кварталов 3, 4 урочища производственный сельскохозяйственный кооператив «Лебедкинский» Лебедкинского участкового лесничества Егоршинского лесничества Свердловской области до юго-западного угла квартала 53 Лебедкинского участка Лебедкинского участкового лесничества Егоршинского лесничества Свердловской области;

20) далее на север по западной границе квартала 53 Лебедкинского участка Лебедкинского участкового лесничества Егоршинского лесничества Свердловской области до северо-западного угла квартала 53 Лебедкинского участка Лебедкинского участкового лесничества Егоршинского лесничества Свердловской области;

21) далее на восток по северной границе кварталов 53, 54, 55, 56 Лебедкинского участка Лебедкинского участкового лесничества Егоршинского лесничества Свердловской области до северо-восточного угла квартала 56 Лебедкинского участка Лебедкинского участкового лесничества Егоршинского лесничества Свердловской области;

22) далее на юг по восточной границе квартала 56 Лебедкинского участка Лебедкинского участкового лесничества Егоршинского лесничества Свердловской области до северо-западного угла квартала 65 Лебедкинского участка Лебедкинского участкового лесничества Егоршинского лесничества Свердловской области;

23) далее на восток по северной границе кварталов 65, 66, 67 Лебедкинского участка Лебедкинского участкового лесничества Егоршинского лесничества Свердловской области до западной границы квартала 9 урочища производственный сельскохозяйственный кооператив «Лебедкинский» Лебедкинского участкового лесничества Егоршинского лесничества Свердловской области;

24) далее на север по западной границе квартала 9 урочища производственный сельскохозяйственный кооператив «Лебедкинский» Лебедкинского участкового лесничества Егоршинского лесничества Свердловской области до северного угла квартала 9 урочища производственный сельскохозяйственный кооператив «Лебедкинский» Лебедкинского участкового лесничества Егоршинского лесничества Свердловской области;

25) далее на юго-восток по северной границе кварталов 9, 10, 11 урочища производственный сельскохозяйственный кооператив «Лебедкинский» Лебедкинского участкового лесничества Егоршинского лесничества Свердловской области до северо-восточного угла квартала 11 урочища производственный сельскохозяйственный кооператив «Лебедкинский» Лебедкинского участкового лесничества Егоршинского лесничества Свердловской области;

26) далее на юг по восточной границе кварталов 11, 14, 22, 32 урочища производственный сельскохозяйственный кооператив «Лебедкинский»

Красногвардейского участка Красногвардейского участкового лесничества Егоршинского лесничества Свердловской области;

34) далее на юг по восточной границе квартала 25 Красногвардейского участка Красногвардейского участкового лесничества Егоршинского лесничества Свердловской области до юго-восточного угла квартала 25 Красногвардейского участка Красногвардейского участкового лесничества Егоршинского лесничества Свердловской области;

35) далее на запад по южной границе кварталов 25, 24, 23, 22 Красногвардейского участка Красногвардейского участкового лесничества Егоршинского лесничества Свердловской области, квартала 57 урочища производственный сельскохозяйственный кооператив «Лебедкинский» Лебедкинского участкового лесничества Егоршинского лесничества Свердловской области до северо-восточной границы квартала 62 урочища производственный сельскохозяйственный кооператив «Лебедкинский» Лебедкинского участкового лесничества Егоршинского лесничества Свердловской области;

36) далее на юго-восток по северо-восточной границе квартала 62 урочища производственный сельскохозяйственный кооператив «Лебедкинский» Лебедкинского участкового лесничества Егоршинского лесничества Свердловской области, кварталов 4, 5, 15, 16, 25 урочища совхоз «Красногвардейский» Красногвардейского участкового лесничества Егоршинского лесничества Свердловской области, западной границе квартала 26 урочища колхоз имени Ленина Горкинского участкового лесничества Ирбитского лесничества Свердловской области (через 144 километр, 7 пикет полосы отвода железнодорожной ветки Устье-Аха – Екатеринбург), восточной границе кварталов 1, 2 урочища подсобное хозяйство открытого акционерного общества «Красногвардейский химлесхоз» Красногвардейского участкового лесничества Егоршинского лесничества Свердловской области (через реку Ирбит), северной границе квартала 40 Красногвардейского участка Красногвардейского участкового лесничества Егоршинского лесничества Свердловской области, кварталов 2, 3, 9, 10 урочища подсобное хозяйство Свердловской железной дороги Красногвардейского участкового лесничества Егоршинского лесничества Свердловской области до северо-восточного угла квартала 10 урочища подсобное хозяйство Свердловской железной дороги Красногвардейского участкового лесничества Егоршинского лесничества Свердловской области;

37) далее на юго-запад по восточной границе кварталов 10, 9, 13, 14 урочища подсобное хозяйство Свердловской железной дороги Красногвардейского участкового лесничества Егоршинского лесничества Свердловской области до юго-восточного угла квартала 14 урочища подсобное хозяйство Свердловской железной дороги Красногвардейского участкового лесничества Егоршинского лесничества Свердловской области;

38) далее на запад по южной границе квартала 14 урочища подсобное хозяйство Свердловской железной дороги Красногвардейского участкового лесничества Егоршинского лесничества Свердловской области до северо-

восточного угла квартала 79 Красногвардейского участка Красногвардейского участкового лесничества Егоршинского лесничества Свердловской области;

39) далее на юг по восточной границе квартала 79 Красногвардейского участка Красногвардейского участкового лесничества Егоршинского лесничества Свердловской области до юго-восточного угла квартала 79 Красногвардейского участка Красногвардейского участкового лесничества Егоршинского лесничества Свердловской области;

40) далее на запад по южной границе кварталов 79, 78 Красногвардейского участка Красногвардейского участкового лесничества Егоршинского лесничества Свердловской области до северо-восточного угла квартала 92 Красногвардейского участка Красногвардейского участкового лесничества Егоршинского лесничества Свердловской области;

41) далее на юг по восточной границе кварталов 92, 112, 130, 146, 163, 179 Красногвардейского участка Красногвардейского участкового лесничества Егоршинского лесничества Свердловской области до юго-восточного угла квартала 179 Красногвардейского участка Красногвардейского участкового лесничества Егоршинского лесничества Свердловской области (точка В);

42) далее от точки В на запад по северной границе кварталов 4, 3, 2, 1 Курьинского участка Курьинского участкового лесничества Сухоложского лесничества Свердловской области, квартала 1 урочища совхоз «Таушканский» Курьинского участкового лесничества Сухоложского лесничества Свердловской области до северо-западного угла квартала 1 урочища совхоз «Таушканский» Курьинского участкового лесничества Сухоложского лесничества Свердловской области;

43) далее на юго-восток по западной границе квартала 1 урочища совхоз «Таушканский» Курьинского участкового лесничества Сухоложского лесничества Свердловской области до северной границы квартала 16 Курьинского участка Курьинского участкового лесничества Сухоложского лесничества Свердловской области;

44) далее на запад по северной границе кварталов 16, 15, 14, 13, 12 Курьинского участка Курьинского участкового лесничества Сухоложского лесничества Свердловской области до северо-западного угла квартала 12 Курьинского участка Курьинского участкового лесничества Сухоложского лесничества Свердловской области;

45) далее на юг по западной границе квартала 12 Курьинского участка Курьинского участкового лесничества Сухоложского лесничества Свердловской области до точки поворота западной границы квартала 12 Курьинского участка Курьинского участкового лесничества Сухоложского лесничества Свердловской области в юго-западном направлении;

46) далее на юго-запад по западной границе квартала 12 Курьинского участка Курьинского участкового лесничества Сухоложского лесничества Свердловской области, линии, являющейся продолжением западной границы квартала 12 Курьинского участка Курьинского участкового лесничества Сухоложского лесничества Свердловской области, до середины реки Ирбит;

47) далее на юг вверх по течению по середине реки Ирбит до линии, являющейся продолжением северной границы квартала 16 Алтынайского участка Алтынайского участкового лесничества Сухоложского лесничества Свердловской области;

48) далее на запад по линии, являющейся продолжением северной границы квартала 16 Алтынайского участка Алтынайского участкового лесничества Сухоложского лесничества Свердловской области, северной границе кварталов 16, 15, 14, 13, 12, 11, 10, 9, 8, 7, 6, 5, 4, 3 Алтынайского участка Алтынайского участкового лесничества Сухоложского лесничества Свердловской области до северо-западного угла квартала 3 Алтынайского участка Алтынайского участкового лесничества Сухоложского лесничества Свердловской области;

49) далее на юг по западной границе квартала 3 Алтынайского участка Алтынайского участкового лесничества Сухоложского лесничества Свердловской области, северо-западной и западной границам квартала 21 Алтынайского участка Алтынайского участкового лесничества Сухоложского лесничества Свердловской области, западной границе квартала 43 Алтынайского участка Алтынайского участкового лесничества Сухоложского лесничества Свердловской области до северо-восточного угла квартала 42 Алтынайского участка Алтынайского участкового лесничества Сухоложского лесничества Свердловской области;

50) далее на северо-запад по северо-восточной границе кварталов 42, 41, 20, 19, 2, 1 Алтынайского участка Алтынайского участкового лесничества Сухоложского лесничества Свердловской области до северо-западного угла квартала 1 Алтынайского участка Алтынайского участкового лесничества Сухоложского лесничества Свердловской области;

51) далее на юго-запад по западной границе квартала 1 Алтынайского участка Алтынайского участкового лесничества Сухоложского лесничества Свердловской области до северо-восточного угла квартала 22 Рефтинского участка Рефтинского участкового лесничества Сухоложского лесничества Свердловской области (точка Г);

52) далее от точки Г на северо-запад по северной границе кварталов 22, 21 Рефтинского участка Рефтинского участкового лесничества Сухоложского лесничества Свердловской области до северного угла квартала 21 Рефтинского участка Рефтинского участкового лесничества Сухоложского лесничества Свердловской области;

53) далее на юго-запад по западной границе кварталов 21, 32, 45, 58, 70 Рефтинского участка Рефтинского участкового лесничества Сухоложского лесничества Свердловской области до северо-восточного угла земельного участка с кадастровым номером 66:34:0201001:275;

54) далее на запад по северной границе земельного участка с кадастровым номером 66:34:0201001:275 до юго-восточной границы квартала 57 Рефтинского участка Рефтинского участкового лесничества Сухоложского лесничества Свердловской области;

55) далее на северо-восток по восточной границе кварталов 57, 44, 31, 20, 10 Рефтинского участка Рефтинского участкового лесничества Сухоложского лесничества Свердловской области до юго-восточного угла квартала 10 Рефтинского участка Рефтинского участкового лесничества Сухоложского лесничества Свердловской области;

56) далее на северо-запад по восточной границе квартала 10 Рефтинского участка Рефтинского участкового лесничества Сухоложского лесничества Свердловской области до северо-восточного угла квартала 10 Рефтинского участка Рефтинского участкового лесничества Сухоложского лесничества Свердловской области (точка Д);

57) далее от точки Д на северо-запад по западной границе кварталов 131, 127, 126 Артемовского участка Артемовского участкового лесничества Егоршинского лесничества Свердловской области, юго-западной границе квартала 26 урочища товарищество с ограниченной ответственностью «Покровское» Артемовского участкового лесничества Егоршинского лесничества Свердловской области (по южному и восточному берегам озера Белое), квартала 116 Артемовского участка Артемовского участкового лесничества Егоршинского лесничества Свердловской области, кварталов 18, 7 урочища товарищество с ограниченной ответственностью «Покровское» Артемовского участкового лесничества Егоршинского лесничества Свердловской области, квартала 98 Артемовского участка Артемовского участкового лесничества Егоршинского лесничества Свердловской области, квартала 17 урочища товарищество с ограниченной ответственностью «Покровское» Артемовского участкового лесничества Егоршинского лесничества Свердловской области, квартала 97 Артемовского участка Артемовского участкового лесничества Егоршинского лесничества Свердловской области, квартала 7 урочища товарищество с ограниченной ответственностью «Покровское» Артемовского участкового лесничества Егоршинского лесничества Свердловской области, квартала 96 Артемовского участка Артемовского участкового лесничества Егоршинского лесничества Свердловской области до западного угла квартала 96 Артемовского участка Артемовского участкового лесничества Егоршинского лесничества Свердловской области;

58) далее на север по западной границе квартала 96 Артемовского участка Артемовского участкового лесничества Егоршинского лесничества Свердловской области, квартала 7 урочища товарищество с ограниченной ответственностью «Покровское» Артемовского участкового лесничества Егоршинского лесничества Свердловской области, кварталов 89, 72 Артемовского участка Артемовского участкового лесничества Егоршинского лесничества Свердловской области, линии, являющейся продолжением западной границы квартала 72 Артемовского участка Артемовского участкового лесничества Егоршинского лесничества Свердловской области (через полосу отвода автомобильной дороги Невьянск – Реж – Артемовский – Киладёвское и 91 километр, 7 пикет полосы отвода железнодорожной ветки Устье-Аха – Екатеринбург), западной границе кварталов 70, 67 Артемовского

участка Артемовского участкового лесничества Егоршинского лесничества Свердловской области, квартала 5 урочища товарищество с ограниченной ответственностью «Покровское» Артемовского участкового лесничества Егоршинского лесничества Свердловской области, квартала 16 урочища производственный сельскохозяйственный кооператив «Мироновский» Артемовского участкового лесничества Егоршинского лесничества Свердловской области, кварталов 63, 62, 60 Артемовского участка Артемовского участкового лесничества Егоршинского лесничества Свердловской области, линии, являющейся продолжением западной границы квартала 60 Артемовского участка Артемовского участкового лесничества Егоршинского лесничества Свердловской области, до середины реки Сычевка;

59) далее на северо-восток вниз по течению по середине реки Сычевка до места впадения реки Сычевка в реку Реж;

60) далее на север по линии, являющейся продолжением западной границы квартала 6 урочища производственный сельскохозяйственный кооператив «Мироновский» Артемовского участкового лесничества Егоршинского лесничества Свердловской области, западной границе кварталов 6, 1 урочища производственный сельскохозяйственный кооператив «Мироновский» Артемовского участкового лесничества Егоршинского лесничества Свердловской области до точки пересечения западной границы квартала 1 урочища производственный сельскохозяйственный кооператив «Мироновский» Артемовского участкового лесничества Егоршинского лесничества Свердловской области с серединой реки Арамашка (точка А).

Параграф 2. Схематическая карта границы административно-территориальной единицы Свердловской области «Артемовский район»

Граница административно-территориальной единицы Свердловской области «Артемовский район» отражена на следующей схематической карте:



УСЛОВНЫЕ ОБОЗНАЧЕНИЯ

- граница административно-территориальной единицы Свердловской области
- АРТЕМОВСКИЙ центр административно-территориальной единицы Свердловской области
- Бичур населенный пункт
- А точка границы административно-территориальной единицы Свердловской области

Приложение 3
к Закону Свердловской области
«О границах административно-
территориальных единиц
Свердловской области»

**Описание и схематическая карта границы административно-
территориальной единицы Свердловской области «Артинский район»**

**Параграф 1. Описание границы административно-территориальной
единицы Свердловской области «Артинский район»**

Граница административно-территориальной единицы Свердловской области «Артинский район» проходит:

1) от точки пересечения восточной границы квартала 14 урочища товарищество с ограниченной ответственностью «Рахмангуловское» Пригородного участкового лесничества Красноуфимского лесничества Свердловской области с серединой реки Уфа (точка А) на юго-восток вверх по течению по середине реки Уфа до северной границы квартала 2 урочища коллективное сельскохозяйственное предприятие «Бакийковское» Артинского участкового лесничества Красноуфимского лесничества Свердловской области;

2) далее на восток по северной границе квартала 2 урочища коллективное сельскохозяйственное предприятие «Бакийковское» Артинского участкового лесничества Красноуфимского лесничества Свердловской области до западной границы земельного участка с кадастровым номером 66:03:0601003:26;

3) далее на северо-восток по западной, северной и восточной границам земельного участка с кадастровым номером 66:03:0601003:26 до северо-западной границы квартала 1 урочища открытое акционерное общество агрофирма Манчажская Артинского участкового лесничества Красноуфимского лесничества Свердловской области;

4) далее на восток по северо-западной и северо-восточной границам квартала 1 урочища открытое акционерное общество агрофирма Манчажская Артинского участкового лесничества Красноуфимского лесничества Свердловской области, западной и северной границам квартала 1 урочища коллективное сельскохозяйственное предприятие «Азигуловское» Артинского участкового лесничества Красноуфимского лесничества Свердловской области до северо-западной границы квартала 48 Манчажского участка Артинского участкового лесничества Красноуфимского лесничества Свердловской области;

5) далее на северо-восток по северо-западной границе кварталов 48, 41 Манчажского участка Артинского участкового лесничества Красноуфимского лесничества Свердловской области до северо-западного угла квартала 41 Манчажского участка Артинского участкового лесничества Красноуфимского лесничества Свердловской области;

б) далее на восток по северной границе кварталов 41, 42 Манчажского участка Артинского участкового лесничества Красноуфимского лесничества

Свердловской области до северо-восточного угла квартала 42 Манчажского участка Артинского участкового лесничества Красноуфимского лесничества Свердловской области;

7) далее на юг по восточной границе кварталов 42, 43 Манчажского участка Артинского участкового лесничества Красноуфимского лесничества Свердловской области до северо-западного угла квартала 57 Манчажского участка Артинского участкового лесничества Красноуфимского лесничества Свердловской области;

8) далее на восток по северной границе квартала 57 Манчажского участка Артинского участкового лесничества Красноуфимского лесничества Свердловской области до западной границы квартала 44 Манчажского участка Артинского участкового лесничества Красноуфимского лесничества Свердловской области;

9) далее на север по западной границе кварталов 44, 34, 29, 21, 13, 9 Манчажского участка Артинского участкового лесничества Красноуфимского лесничества Свердловской области, земельного участка с кадастровым номером 66:03:0602001:1 до северо-западного угла земельного участка с кадастровым номером 66:03:0602001:1 (точка Б);

10) далее от точки Б на восток по северной границе земельного участка с кадастровым номером 66:03:0602001:1 до северо-восточного угла земельного участка с кадастровым номером 66:03:0602001:1;

11) далее на юг по восточной границе земельного участка с кадастровым номером 66:03:0602001:1 до северо-западного угла квартала 17 Манчажского участка Артинского участкового лесничества Красноуфимского лесничества Свердловской области;

12) далее на восток по северной границе кварталов 17, 18, 19, 20 Манчажского участка Артинского участкового лесничества Красноуфимского лесничества Свердловской области, квартала 11 Артинского участка Артинского участкового лесничества Красноуфимского лесничества Свердловской области, линии, являющейся продолжением северной границы квартала 11 Артинского участка Артинского участкового лесничества Красноуфимского лесничества Свердловской области, до середины реки Еманзелга;

13) далее на юго-восток вверх по течению по середине реки Еманзелга до линии, являющейся продолжением западной границы квартала 12 Артинского участка Артинского участкового лесничества Красноуфимского лесничества Свердловской области;

14) далее на север по линии, являющейся продолжением западной границы квартала 12 Артинского участка Артинского участкового лесничества Красноуфимского лесничества Свердловской области, западной границе кварталов 12, 1 Артинского участка Артинского участкового лесничества Красноуфимского лесничества Свердловской области до северо-западного угла квартала 1 Артинского участка Артинского участкового лесничества Красноуфимского лесничества Свердловской области;

15) далее на восток по северной границе кварталов 1, 2, 3, 4, 5, 6, 7, 8, 9, 10 Артинского участка Артинского участкового лесничества Красноуфимского лесничества Свердловской области до северо-восточного угла квартала 10 Артинского участка Артинского участкового лесничества Красноуфимского лесничества Свердловской области;

16) далее на юг по восточной границе кварталов 10, 21, 32, 48, 64, 80, 101, 119 Артинского участка Артинского участкового лесничества Красноуфимского лесничества Свердловской области до северной границы квартала 5 урочища товарищество с ограниченной ответственностью «Артинское» Артинского участкового лесничества Красноуфимского лесничества Свердловской области;

17) далее на северо-восток по северной границе квартала 5 урочища товарищество с ограниченной ответственностью «Артинское» Артинского участкового лесничества Красноуфимского лесничества Свердловской области до западной границы деревни Комарово;

18) далее на север по западной, северной и восточной границам деревни Комарово до правого берега реки Уфа;

19) далее на восток по правому берегу реки Уфа до линии, являющейся продолжением северной границы квартала 5 урочища товарищество с ограниченной ответственностью «Артинское» Артинского участкового лесничества Красноуфимского лесничества Свердловской области;

20) далее на восток по линии, являющейся продолжением северной границы квартала 5 урочища товарищество с ограниченной ответственностью «Артинское» Артинского участкового лесничества Красноуфимского лесничества Свердловской области, северной, западной и южной границам квартала 5 урочища товарищество с ограниченной ответственностью «Артинское» Артинского участкового лесничества Красноуфимского лесничества Свердловской области, линии, являющейся продолжением южной границы квартала 5 урочища товарищество с ограниченной ответственностью «Артинское» Артинского участкового лесничества Красноуфимского лесничества Свердловской области, до середины реки Уфа;

21) далее на северо-восток вниз по течению по середине реки Уфа до линии, являющейся продолжением южной границы квартала 5 урочища товарищество с ограниченной ответственностью «Артинское» Артинского участкового лесничества Красноуфимского лесничества Свердловской области;

22) далее на северо-запад по линии, являющейся продолжением южной границы квартала 5 урочища товарищество с ограниченной ответственностью «Артинское» Артинского участкового лесничества Красноуфимского лесничества Свердловской области, южной границе квартала 5 урочища товарищество с ограниченной ответственностью «Артинское» Артинского участкового лесничества Красноуфимского лесничества Свердловской области, линии, являющейся продолжением южной границы квартала 5 урочища товарищество с ограниченной ответственностью «Артинское» Артинского участкового лесничества Красноуфимского лесничества Свердловской области, до середины реки Уфа;

23) далее на юго-запад вниз по течению по середине реки Уфа до линии, являющейся продолжением восточной границы квартала 1 Поташкинского участка Поташкинского участкового лесничества Красноуфимского лесничества Свердловской области;

24) далее на юг по линии, являющейся продолжением восточной границы квартала 1 Поташкинского участка Поташкинского участкового лесничества Красноуфимского лесничества Свердловской области, восточной границе кварталов 1, 2, 4, 8, 12, 17, 23, 29 Поташкинского участка Поташкинского участкового лесничества Красноуфимского лесничества Свердловской области до северо-западного угла квартала 37 Поташкинского участка Поташкинского участкового лесничества Красноуфимского лесничества Свердловской области;

25) далее на восток по северной границе кварталов 37, 38, 39, 40 Поташкинского участка Поташкинского участкового лесничества Красноуфимского лесничества Свердловской области до северо-восточного угла квартала 40 Поташкинского участка Поташкинского участкового лесничества Красноуфимского лесничества Свердловской области;

26) далее на юг по восточной границе квартала 40 Поташкинского участка Поташкинского участкового лесничества Красноуфимского лесничества Свердловской области до северо-западного угла квартала 52 Поташкинского участка Поташкинского участкового лесничества Красноуфимского лесничества Свердловской области;

27) далее на восток по северной границе кварталов 52, 53 Поташкинского участка Поташкинского участкового лесничества Красноуфимского лесничества Свердловской области до северо-восточного угла квартала 53 Поташкинского участка Поташкинского участкового лесничества Красноуфимского лесничества Свердловской области;

28) далее на юг по восточной границе кварталов 53, 60 Поташкинского участка Поташкинского участкового лесничества Красноуфимского лесничества Свердловской области до юго-восточного угла квартала 60 Поташкинского участка Поташкинского участкового лесничества Красноуфимского лесничества Свердловской области;

29) далее на юго-запад по южной границе кварталов 60, 59, 58, 57 Поташкинского участка Поташкинского участкового лесничества Красноуфимского лесничества Свердловской области, юго-восточной границе квартала 7 урочища акционерное общество закрытого типа «Поташкинское» Поташкинского участкового лесничества Красноуфимского лесничества Свердловской области до северного угла квартала 76 Поташкинского участка Поташкинского участкового лесничества Красноуфимского лесничества Свердловской области;

30) далее на юго-восток по северо-восточной и восточной границам квартала 76 Поташкинского участка Поташкинского участкового лесничества Красноуфимского лесничества Свердловской области, восточной границе квартала 10 урочища акционерное общество закрытого типа «Поташкинское» Поташкинского участкового лесничества Красноуфимского лесничества Свердловской области, северной границе квартала 1 урочища совхоз

«Березовский» Поташкинского участкового лесничества Красноуфимского лесничества Свердловской области, северо-восточной границе квартала 2 урочища совхоз «Березовский» Поташкинского участкового лесничества Красноуфимского лесничества Свердловской области, восточной границе кварталов 3, 4 урочища совхоз «Березовский» Поташкинского участкового лесничества Красноуфимского лесничества Свердловской области до северной границы полосы отвода автомобильной дороги Красноуфимск – Арти – Касли (105 километр) (точка границы между Свердловской областью и Челябинской областью) (точка В);

31) далее от точки В на юго-восток по границе между Свердловской областью и Челябинской областью до точки, находящейся на восточной границе квартала 87 Поташкинского участка Поташкинского участкового лесничества Красноуфимского лесничества Свердловской области в 0,17 километра южнее северо-восточного угла квартала 87 Поташкинского участка Поташкинского участкового лесничества Красноуфимского лесничества Свердловской области (точка границы между Свердловской областью и Республикой Башкортостан) (точка Г);

32) далее от точки Г на юго-запад по границе между Свердловской областью и Республикой Башкортостан до юго-восточного угла квартала 6 урочища товарищество с ограниченной ответственностью «Тавра» Усть-Машского участкового лесничества Красноуфимского лесничества Свердловской области (точка Д);

33) далее от точки Д на север по восточной границе кварталов 6, 4, 1 урочища товарищество с ограниченной ответственностью «Тавра» Усть-Машского участкового лесничества Красноуфимского лесничества Свердловской области, кварталов 6, 3 урочища товарищество с ограниченной ответственностью «Сарсы» Усть-Машского участкового лесничества Красноуфимского лесничества Свердловской области, кварталов 3, 2 урочища товарищество с ограниченной ответственностью «Бугалашское» Усть-Машского участкового лесничества Красноуфимского лесничества Свердловской области, кварталов 10, 9 урочища товарищество с ограниченной ответственностью «Ювинское» Усть-Машского участкового лесничества Красноуфимского лесничества Свердловской области до южной границы квартала 15 Усть-Машского участка Усть-Машского участкового лесничества Красноуфимского лесничества Свердловской области;

34) далее на северо-восток по южной границе квартала 15 Усть-Машского участка Усть-Машского участкового лесничества Красноуфимского лесничества Свердловской области до юго-восточного угла квартала 15 Усть-Машского участка Усть-Машского участкового лесничества Красноуфимского лесничества Свердловской области;

35) далее на северо-запад по восточной границе кварталов 15, 12 Усть-Машского участка Усть-Машского участкового лесничества Красноуфимского лесничества Свердловской области до северо-восточного угла квартала 12 Усть-Машского участка Усть-Машского участкового лесничества Красноуфимского лесничества Свердловской области;

36) далее на запад по северной границе квартала 12 Усть-Машского участка Усть-Машского участкового лесничества Красноуфимского лесничества Свердловской области до восточной границы квартала 4 урочища товарищество с ограниченной ответственностью «Ювинское» Усть-Машского участкового лесничества Красноуфимского лесничества Свердловской области;

37) далее на север по восточной границе квартала 4 урочища товарищество с ограниченной ответственностью «Ювинское» Усть-Машского участкового лесничества Красноуфимского лесничества Свердловской области, северо-восточной границе квартала 3 урочища товарищество с ограниченной ответственностью «Ювинское» Усть-Машского участкового лесничества Красноуфимского лесничества Свердловской области до юго-восточного угла квартала 3 урочища товарищество с ограниченной ответственностью «Баякское» Пригородного участкового лесничества Красноуфимского лесничества Свердловской области;

38) далее на северо-восток по восточной границе квартала 3 урочища товарищество с ограниченной ответственностью «Баякское» Пригородного участкового лесничества Красноуфимского лесничества Свердловской области до южной границы деревни Верхний Баяк;

39) далее на восток по южной границе деревни Верхний Баяк, квартала 17 урочища товарищество с ограниченной ответственностью «Рахмангуловское» Пригородного участкового лесничества Красноуфимского лесничества Свердловской области до юго-восточного угла квартала 17 урочища товарищество с ограниченной ответственностью «Рахмангуловское» Пригородного участкового лесничества Красноуфимского лесничества Свердловской области;

40) далее на северо-восток по восточной границе кварталов 17, 16, 14 урочища товарищество с ограниченной ответственностью «Рахмангуловское» Пригородного участкового лесничества Красноуфимского лесничества Свердловской области до точки пересечения восточной границы квартала 14 урочища товарищество с ограниченной ответственностью «Рахмангуловское» Пригородного участкового лесничества Красноуфимского лесничества Свердловской области с серединой реки Уфа (точка А).

Параграф 2. Схематическая карта границы административно-территориальной единицы Свердловской области «Артинский район»

Граница административно-территориальной единицы Свердловской области «Артинский район» отражена на следующей схематической карте:



УСЛОВНЫЕ ОБОЗНАЧЕНИЯ

- граница административно-территориальной единицы Свердловской области
- ARTI центр административно-территориальной единицы Свердловской области
- Попово населенный пункт
- А** точка границы административно-территориальной единицы Свердловской области

**Описание и схематическая карта границы административно-
территориальной единицы Свердловской области «Ачитский район»**

**Параграф 1. Описание границы административно-территориальной
единицы Свердловской области «Ачитский район»**

Граница административно-территориальной единицы Свердловской области «Ачитский район» проходит:

1) от юго-западного угла квартала 180 Шутемского участка Шамарского участкового лесничества Шалинского лесничества Свердловской области (точка границы между Свердловской областью и Пермским краем) (точка А) на восток по южной границе кварталов 180, 181, 182, 183 Шутемского участка Шамарского участкового лесничества Шалинского лесничества Свердловской области до юго-восточного угла квартала 183 Шутемского участка Шамарского участкового лесничества Шалинского лесничества Свердловской области;

2) далее на север по восточной границе кварталов 183, 179 Шутемского участка Шамарского участкового лесничества Шалинского лесничества Свердловской области до южной границы квартала 12 урочища подсобное хозяйство «Вахрушевуголь» Восточного участкового лесничества Шалинского лесничества Свердловской области;

3) далее на восток по южной границе квартала 12 урочища подсобное хозяйство «Вахрушевуголь» Восточного участкового лесничества Шалинского лесничества Свердловской области, кварталов 172, 173 Шутемского участка Шамарского участкового лесничества Шалинского лесничества Свердловской области до западной границы квартала 13 урочища подсобное хозяйство Шамарского леспромхоза Восточного участкового лесничества Шалинского лесничества Свердловской области;

4) далее на юго-восток по западной границе квартала 13 урочища подсобное хозяйство Шамарского леспромхоза Восточного участкового лесничества Шалинского лесничества Свердловской области, квартала 175 Шутемского участка Шамарского участкового лесничества Шалинского лесничества Свердловской области до юго-западного угла квартала 175 Шутемского участка Шамарского участкового лесничества Шалинского лесничества Свердловской области;

5) далее на восток по южной границе квартала 175 Шутемского участка Шамарского участкового лесничества Шалинского лесничества Свердловской области, квартала 266 Шамарского участка Шамарского участкового лесничества Шалинского лесничества Свердловской области, линии, являющейся продолжением южной границы квартала 266 Шамарского участка

Шамарского участкового лесничества Шалинского лесничества Свердловской области, до западной границы квартала 276 Шамарского участка Шамарского участкового лесничества Шалинского лесничества Свердловской области;

6) далее на юг по западной границе квартала 276 Шамарского участка Шамарского участкового лесничества Шалинского лесничества Свердловской области до юго-западного угла квартала 276 Шамарского участка Шамарского участкового лесничества Шалинского лесничества Свердловской области;

7) далее на юго-восток по южной границе кварталов 276, 277, 278, 279, 280, 281 Шамарского участка Шамарского участкового лесничества Шалинского лесничества Свердловской области, юго-западной границе кварталов 284, 285 Шамарского участка Шамарского участкового лесничества Шалинского лесничества Свердловской области до южного угла квартала 285 Шамарского участка Шамарского участкового лесничества Шалинского лесничества Свердловской области;

8) далее на север по восточной границе квартала 285 Шамарского участка Шамарского участкового лесничества Шалинского лесничества Свердловской области, линии, являющейся продолжением восточной границы квартала 285 Шамарского участка Шамарского участкового лесничества Шалинского лесничества Свердловской области, до линии, являющейся продолжением южной границы квартала 251 Шалинского участка Вогульского участкового лесничества Шалинского лесничества Свердловской области;

9) далее на северо-восток по линии, являющейся продолжением южной границы квартала 251 Шалинского участка Вогульского участкового лесничества Шалинского лесничества Свердловской области, южной границе квартала 251 Шалинского участка Вогульского участкового лесничества Шалинского лесничества Свердловской области до юго-западного угла квартала 252 Шалинского участка Вогульского участкового лесничества Шалинского лесничества Свердловской области;

10) далее на юго-восток по южной границе кварталов 252, 253, 254, 266 Шалинского участка Вогульского участкового лесничества Шалинского лесничества Свердловской области до южного угла квартала 266 Шалинского участка Вогульского участкового лесничества Шалинского лесничества Свердловской области (точка Б);

11) далее от точки Б на юг по восточной границе кварталов 4, 14, 24, 31, 40, 45, 51, 59, 68, 79, 96, 104 Афанасьевского участка Афанасьевского участкового лесничества Красноуфимского лесничества Свердловской области до северной границы земельного участка с кадастровым номером 66:04:2601001:430;

12) далее на северо-восток по северной границе земельного участка с кадастровым номером 66:04:2601001:430 до северо-восточного угла земельного участка с кадастровым номером 66:04:2601001:430;

13) далее на юго-восток по северо-восточной границе земельных участков с кадастровыми номерами 66:04:2601001:430, 66:04:2601001:15, 66:04:2601003:15, линии, являющейся продолжением северо-восточной границы земельного участка с кадастровым номером 66:04:2601003:15,

северной границе кварталов 18, 31, 32 урочища сельскохозяйственный производственный кооператив «Афанасьевский» Афанасьевского участкового лесничества Красноуфимского лесничества Свердловской области до северо-восточного угла квартала 32 урочища сельскохозяйственный производственный кооператив «Афанасьевский» Афанасьевского участкового лесничества Красноуфимского лесничества Свердловской области;

14) далее на юг по восточной границе кварталов 32, 40, 56, 60, 65 урочища сельскохозяйственный производственный кооператив «Афанасьевский» Афанасьевского участкового лесничества Красноуфимского лесничества Свердловской области до южного угла квартала 65 урочища сельскохозяйственный производственный кооператив «Афанасьевский» Афанасьевского участкового лесничества Красноуфимского лесничества Свердловской области;

15) далее на северо-запад по западной границе квартала 65 урочища сельскохозяйственный производственный кооператив «Афанасьевский» Афанасьевского участкового лесничества Красноуфимского лесничества Свердловской области, южной границе квартала 59 урочища сельскохозяйственный производственный кооператив «Афанасьевский» Афанасьевского участкового лесничества Красноуфимского лесничества Свердловской области, юго-восточной границе квартала 64 урочища сельскохозяйственный производственный кооператив «Афанасьевский» Афанасьевского участкового лесничества Красноуфимского лесничества Свердловской области до точки поворота юго-восточной границы квартала 64 урочища сельскохозяйственный производственный кооператив «Афанасьевский» Афанасьевского участкового лесничества Красноуфимского лесничества Свердловской области в юго-восточном направлении;

16) далее на юго-восток по юго-восточной границе квартала 64 урочища сельскохозяйственный производственный кооператив «Афанасьевский» Афанасьевского участкового лесничества Красноуфимского лесничества Свердловской области до северо-западного угла квартала 5 Ключевского участка Ключевского участкового лесничества Красноуфимского лесничества Свердловской области;

17) далее на юго-восток по северной границе кварталов 5, 6, 7, 8, 9, 10, 11 Ключевского участка Ключевского участкового лесничества Красноуфимского лесничества Свердловской области, линии, являющейся продолжением северной границы квартала 11 Ключевского участка Ключевского участкового лесничества Красноуфимского лесничества Свердловской области, до северо-западного угла земельного участка с кадастровым номером 66:03:0602001:1 (точка В);

18) далее от точки В на юг по западной границе земельного участка с кадастровым номером 66:03:0602001:1, кварталов 9, 13, 21, 29, 34, 44 Манчажского участка Артинского участкового лесничества Красноуфимского лесничества Свердловской области до северной границы квартала 57 Манчажского участка Артинского участкового лесничества Красноуфимского лесничества Свердловской области;

19) далее на запад по северной границе квартала 57 Манчажского участка Артинского участкового лесничества Красноуфимского лесничества Свердловской области до восточной границы квартала 43 Манчажского участка Артинского участкового лесничества Красноуфимского лесничества Свердловской области;

20) далее на север по восточной границе кварталов 43, 42 Манчажского участка Артинского участкового лесничества Красноуфимского лесничества Свердловской области до северо-восточного угла квартала 42 Манчажского участка Артинского участкового лесничества Красноуфимского лесничества Свердловской области;

21) далее на запад по северной границе кварталов 42, 41 Манчажского участка Артинского участкового лесничества Красноуфимского лесничества Свердловской области до северо-западного угла квартала 41 Манчажского участка Артинского участкового лесничества Красноуфимского лесничества Свердловской области;

22) далее на юго-запад по северо-западной границе кварталов 41, 48 Манчажского участка Артинского участкового лесничества Красноуфимского лесничества Свердловской области до северной границы квартала 1 урочища коллективное сельскохозяйственное предприятие «Азигуловское» Артинского участкового лесничества Красноуфимского лесничества Свердловской области;

23) далее на запад по северной и западной границам квартала 1 урочища коллективное сельскохозяйственное предприятие «Азигуловское» Артинского участкового лесничества Красноуфимского лесничества Свердловской области, северо-восточной и северо-западной границам квартала 1 урочища открытое акционерное общество агрофирма Манчажская Артинского участкового лесничества Красноуфимского лесничества Свердловской области до восточной границы земельного участка с кадастровым номером 66:03:0601003:26;

24) далее на северо-запад по восточной, северной и западной границам земельного участка с кадастровым номером 66:03:0601003:26 до северной границы квартала 2 урочища коллективное сельскохозяйственное предприятие «Бакийковское» Артинского участкового лесничества Красноуфимского лесничества Свердловской области;

25) далее на запад по северной границе квартала 2 урочища коллективное сельскохозяйственное предприятие «Бакийковское» Артинского участкового лесничества Красноуфимского лесничества Свердловской области до середины реки Уфа;

26) далее на северо-запад вниз по течению по середине реки Уфа до восточной границы квартала 14 урочища товарищество с ограниченной ответственностью «Рахмангуловское» Пригородного участкового лесничества Красноуфимского лесничества Свердловской области (точка Г);

27) далее от точки Г на северо-запад вниз по течению по середине реки Уфа до южной границы земельного участка с кадастровым номером 66:14:0101019:196;

28) далее на восток по южной, восточной и северной границам земельного участка с кадастровым номером 66:14:0101019:196 до восточной границы квартала 12 урочища товарищество с ограниченной ответственностью «Усть-Баякское» Пригородного участкового лесничества Красноуфимского лесничества Свердловской области;

29) далее на север по восточной границе кварталов 12, 9 урочища товарищество с ограниченной ответственностью «Усть-Баякское» Пригородного участкового лесничества Красноуфимского лесничества Свердловской области, квартала 8 урочища товарищество с ограниченной ответственностью «Крыловское» Пригородного участкового лесничества Красноуфимского лесничества Свердловской области до северо-восточного угла квартала 8 урочища товарищество с ограниченной ответственностью «Крыловское» Пригородного участкового лесничества Красноуфимского лесничества Свердловской области;

30) далее на запад по северной границе квартала 8 урочища товарищество с ограниченной ответственностью «Крыловское» Пригородного участкового лесничества Красноуфимского лесничества Свердловской области, кварталов 17, 16, 15, 14, 13 Красноуфимского участка Пригородного участкового лесничества Красноуфимского лесничества Свердловской области до юго-западного угла квартала 20 урочища сельскохозяйственный производственный кооператив «Уфимский» Ключевского участкового лесничества Красноуфимского лесничества Свердловской области;

31) далее на север по западной границе квартала 20 урочища сельскохозяйственный производственный кооператив «Уфимский» Ключевского участкового лесничества Красноуфимского лесничества Свердловской области, линии, являющейся продолжением западной границы квартала 20 урочища сельскохозяйственный производственный кооператив «Уфимский» Ключевского участкового лесничества Красноуфимского лесничества Свердловской области, до северной границы полосы отвода железнодорожной ветки Москва – Екатеринбург (1454 километр, 9 пикет);

32) далее на восток по северной границе полосы отвода железнодорожной ветки Москва – Екатеринбург до линии, являющейся продолжением западной границы квартала 13 урочища сельскохозяйственный производственный кооператив «Заря» Ачитского участкового лесничества Красноуфимского лесничества Свердловской области;

33) далее на север по линии, являющейся продолжением западной границы квартала 13 урочища сельскохозяйственный производственный кооператив «Заря» Ачитского участкового лесничества Красноуфимского лесничества Свердловской области, западной границе квартала 13 урочища сельскохозяйственный производственный кооператив «Заря» Ачитского участкового лесничества Красноуфимского лесничества Свердловской области до середины реки Бисерть;

34) далее на запад вниз по течению по середине реки Бисерть до линии, являющейся продолжением восточной границы земельного участка с кадастровым номером 66:14:0101016:134;

35) далее на северо-запад по линии, являющейся продолжением восточной границы земельного участка с кадастровым номером 66:14:0101016:134, восточной границе земельного участка с кадастровым номером 66:14:0101016:134, восточной и северной границам земельного участка с кадастровым номером 66:14:0101016:133, северной границе земельных участков с кадастровыми номерами 66:14:0101016:143, 66:14:0101016:144, 66:14:0101016:131, 66:14:0101016:166, 66:14:0101016:125, квартала 7 Красноуфимского участка Пригородного участкового лесничества Красноуфимского лесничества Свердловской области, квартала 3 урочища товарищество с ограниченной ответственностью «Красноуфимское» Пригородного участкового лесничества Красноуфимского лесничества Свердловской области до северо-западного угла квартала 3 урочища товарищество с ограниченной ответственностью «Красноуфимское» Пригородного участкового лесничества Красноуфимского лесничества Свердловской области;

36) далее на юг по западной границе квартала 3 урочища товарищество с ограниченной ответственностью «Красноуфимское» Пригородного участкового лесничества Красноуфимского лесничества Свердловской области до восточной границы квартала 2 урочища товарищество с ограниченной ответственностью «Красноуфимское» Пригородного участкового лесничества Красноуфимского лесничества Свердловской области;

37) далее на северо-восток по восточной границе квартала 2 урочища товарищество с ограниченной ответственностью «Красноуфимское» Пригородного участкового лесничества Красноуфимского лесничества Свердловской области, квартала 4 урочища товарищество с ограниченной ответственностью «Чатлыковское» Пригородного участкового лесничества Красноуфимского лесничества Свердловской области, квартала 24 Нижне-Иргинского участка Нижне-Иргинского участкового лесничества Красноуфимского лесничества Свердловской области до северо-восточного угла квартала 24 Нижне-Иргинского участка Нижне-Иргинского участкового лесничества Красноуфимского лесничества Свердловской области;

38) далее на северо-запад по северной границе квартала 24 Нижне-Иргинского участка Нижне-Иргинского участкового лесничества Красноуфимского лесничества Свердловской области до северо-западного угла квартала 24 Нижне-Иргинского участка Нижне-Иргинского участкового лесничества Красноуфимского лесничества Свердловской области;

39) далее на юг по западной границе квартала 24 Нижне-Иргинского участка Нижне-Иргинского участкового лесничества Красноуфимского лесничества Свердловской области до северо-восточного угла квартала 3 урочища товарищество с ограниченной ответственностью «Чатлыковское» Пригородного участкового лесничества Красноуфимского лесничества Свердловской области;

40) далее на запад по северной границе квартала 3 урочища товарищество с ограниченной ответственностью «Чатлыковское» Пригородного участкового лесничества Красноуфимского лесничества Свердловской области до северо-

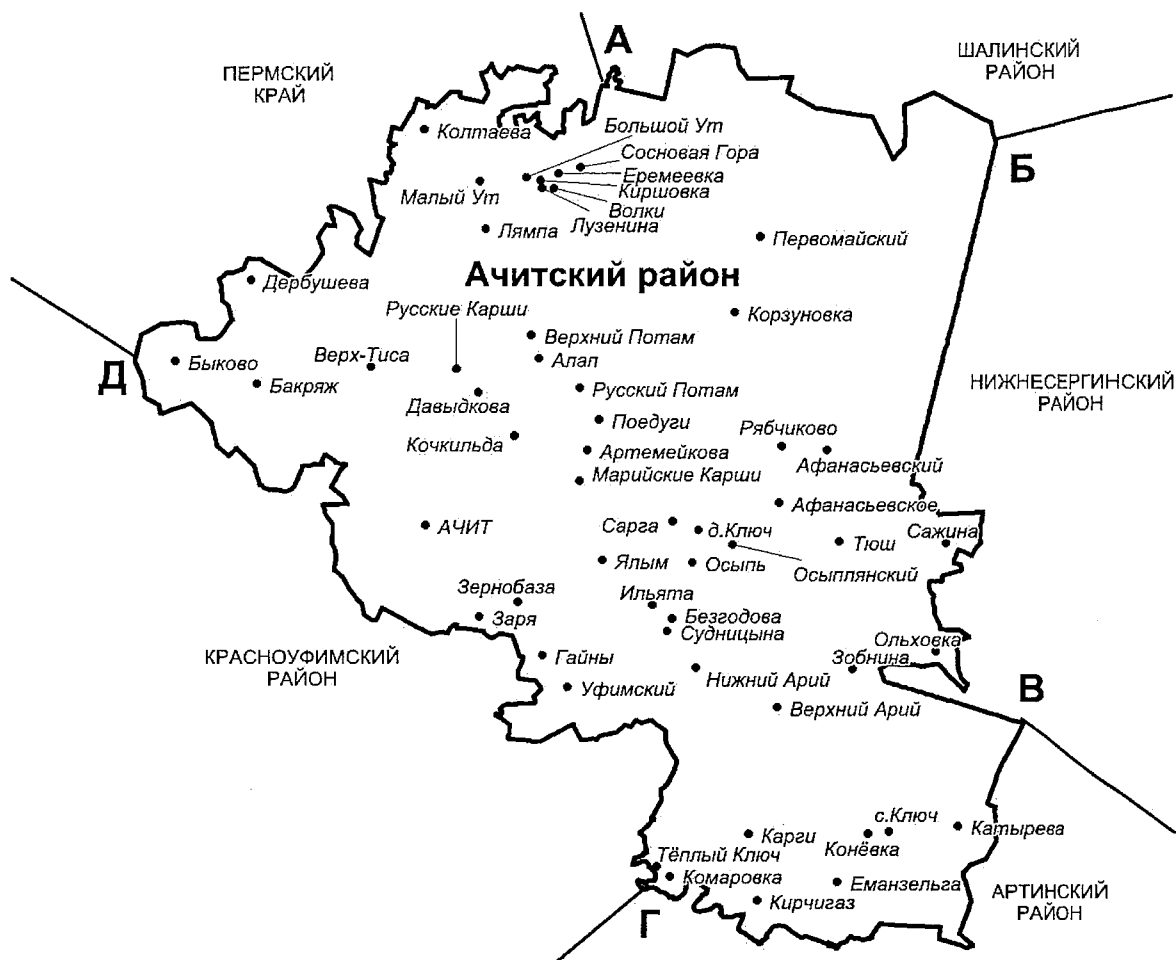
западного угла квартала 3 урочища товарищество с ограниченной ответственностью «Чатлыковское» Пригородного участкового лесничества Красноуфимского лесничества Свердловской области;

41) далее на северо-запад по северо-восточной границе квартала 25 Нижне-Иргинского участка Нижне-Иргинского участкового лесничества Красноуфимского лесничества Свердловской области, восточной границе земельного участка с кадастровым номером 66:14:0000000:1774, северо-восточной границе квартала 1 урочища товарищество с ограниченной ответственностью «Чатлыковское» Пригородного участкового лесничества Красноуфимского лесничества Свердловской области, квартала 1 урочища Земли запаса товарищества с ограниченной ответственностью «Победа» Нижне-Иргинского участкового лесничества Красноуфимского лесничества Свердловской области, восточной границе квартала 2 урочища кооператив «Новосельский» Нижне-Иргинского участкового лесничества Красноуфимского лесничества Свердловской области до северо-восточного угла квартала 2 урочища кооператив «Новосельский» Нижне-Иргинского участкового лесничества Красноуфимского лесничества Свердловской области (точка границы между Свердловской областью и Пермским краем) (точка Д);

42) далее от точки Д по границе между Свердловской областью и Пермским краем до юго-западного угла квартала 180 Шутемского участка Шамарского участкового лесничества Шалинского лесничества Свердловской области (точка А).

Параграф 2. Схематическая карта границы административно-территориальной единицы Свердловской области «Ачитский район»

Граница административно-территориальной единицы Свердловской области «Ачитский район» отражена на следующей схематической карте:



УСЛОВНЫЕ ОБОЗНАЧЕНИЯ

- граница административно-территориальной единицы Свердловской области
- АЧИТ центр административно-территориальной единицы Свердловской области
- Заря населенный пункт
- А** точка границы административно-территориальной единицы Свердловской области

Описание и схематическая карта границы административно-территориальной единицы Свердловской области «Байкаловский район»

Параграф 1. Описание границы административно-территориальной единицы Свердловской области «Байкаловский район»

Граница административно-территориальной единицы Свердловской области «Байкаловский район» проходит:

1) от северо-западного угла квартала 4 Еланского участка Еланского участкового лесничества Байкаловского лесничества Свердловской области (точка А) на северо-восток по северной границе кварталов 4, 5, 1, 2 Еланского участка Еланского участкового лесничества Байкаловского лесничества Свердловской области до северо-восточного угла квартала 2 Еланского участка Еланского участкового лесничества Байкаловского лесничества Свердловской области;

2) далее на юг по восточной границе кварталов 2, 7, 14 Еланского участка Еланского участкового лесничества Байкаловского лесничества Свердловской области до юго-восточного угла квартала 14 Еланского участка Еланского участкового лесничества Байкаловского лесничества Свердловской области;

3) далее на запад по южной границе кварталов 14, 13 Еланского участка Еланского участкового лесничества Байкаловского лесничества Свердловской области до северо-восточного угла квартала 21 Еланского участка Еланского участкового лесничества Байкаловского лесничества Свердловской области;

4) далее на юго-восток по восточной границе квартала 21 Еланского участка Еланского участкового лесничества Байкаловского лесничества Свердловской области, северо-восточной границе квартала 33 Еланского участка Еланского участкового лесничества Байкаловского лесничества Свердловской области, северной границе квартала 34 Еланского участка Еланского участкового лесничества Байкаловского лесничества Свердловской области, северо-западной границе квартала 36 Еланского участка Еланского участкового лесничества Байкаловского лесничества Свердловской области до точки поворота северо-западной границы квартала 36 Еланского участка Еланского участкового лесничества Байкаловского лесничества Свердловской области в северном направлении;

5) далее на север по северо-западной границе квартала 36 Еланского участка Еланского участкового лесничества Байкаловского лесничества Свердловской области, западной границе квартала 22 Еланского участка Еланского участкового лесничества Байкаловского лесничества Свердловской

области до северо-западного угла квартала 22 Еланского участка Еланского участкового лесничества Байкаловского лесничества Свердловской области;

б) далее на восток по северной границе кварталов 22, 23, 24, 25 Еланского участка Еланского участкового лесничества Байкаловского лесничества Свердловской области до западной границы квартала 26 Еланского участка Еланского участкового лесничества Байкаловского лесничества Свердловской области;

7) далее на северо-восток по западной границе кварталов 26, 15, 8, 3 Еланского участка Еланского участкового лесничества Байкаловского лесничества Свердловской области до северо-западного угла квартала 3 Еланского участка Еланского участкового лесничества Байкаловского лесничества Свердловской области;

8) далее на восток по северной границе квартала 3 Еланского участка Еланского участкового лесничества Байкаловского лесничества Свердловской области, северной и восточной границам земельного участка с кадастровым номером 66:05:0102001:4, северной границе квартала 12 Еланского участка Еланского участкового лесничества Байкаловского лесничества Свердловской области, квартала 36 Куминовского участка Куминовского участкового лесничества Байкаловского лесничества Свердловской области до юго-восточного угла квартала 28 урочища колхоз имени Фрунзе Туринского участкового лесничества Туринского лесничества Свердловской области (точка Б);

9) далее от точки Б на юго-запад по линии, являющейся продолжением восточной границы квартала 28 урочища колхоз имени Фрунзе Туринского участкового лесничества Туринского лесничества Свердловской области, до середины реки Антоновка;

10) далее на юго-запад вниз по течению по середине реки Антоновка до линии, являющейся продолжением северо-восточной границы квартала 52 Еланского участка Еланского участкового лесничества Байкаловского лесничества Свердловской области;

11) далее на юго-восток по линии, являющейся продолжением северо-восточной границы квартала 52 Еланского участка Еланского участкового лесничества Байкаловского лесничества Свердловской области, северо-восточной границе кварталов 52, 53 Еланского участка Еланского участкового лесничества Байкаловского лесничества Свердловской области, квартала 2 урочища колхоз «Нива» Байкаловского участкового лесничества Байкаловского лесничества Свердловской области до северо-восточного угла квартала 2 урочища колхоз «Нива» Байкаловского участкового лесничества Байкаловского лесничества Свердловской области;

12) далее на юг по восточной границе квартала 2 урочища колхоз «Нива» Байкаловского участкового лесничества Байкаловского лесничества Свердловской области до северной границы квартала 3 урочища сельскохозяйственный производственный кооператив «Ница» Байкаловского участкового лесничества Байкаловского лесничества Свердловской области;

лесничества Свердловской области до восточной границы квартала 8 урочища колхоз «Мир» Байкаловского участкового лесничества Байкаловского лесничества Свердловской области;

21) далее на юг по восточной границе квартала 8 урочища колхоз «Мир» Байкаловского участкового лесничества Байкаловского лесничества Свердловской области, линии, являющейся продолжением восточной границы квартала 8 урочища колхоз «Мир» Байкаловского участкового лесничества Байкаловского лесничества Свердловской области, до середины реки Ница;

22) далее на юго-восток вниз по течению по середине реки Ница до линии, являющейся продолжением северной границы квартала 10 урочища колхоз «Мир» Байкаловского участкового лесничества Байкаловского лесничества Свердловской области;

23) далее на юг по линии, являющейся продолжением северной границы квартала 10 урочища колхоз «Мир» Байкаловского участкового лесничества Байкаловского лесничества Свердловской области, северной границе квартала 10 урочища колхоз «Мир» Байкаловского участкового лесничества Байкаловского лесничества Свердловской области, линии, являющейся продолжением северной границы квартала 10 урочища колхоз «Мир» Байкаловского участкового лесничества Байкаловского лесничества Свердловской области, до середины реки Ница;

24) далее на юго-восток вниз по течению по середине реки Ница до линии, являющейся продолжением юго-восточной границы квартала 10 урочища колхоз «Мир» Байкаловского участкового лесничества Байкаловского лесничества Свердловской области;

25) далее на юго-запад по линии, являющейся продолжением юго-восточной границы квартала 10 урочища колхоз «Мир» Байкаловского участкового лесничества Байкаловского лесничества Свердловской области, юго-восточной границе кварталов 10, 14 урочища колхоз «Мир» Байкаловского участкового лесничества Байкаловского лесничества Свердловской области до северо-восточной границы квартала 5 урочища колхоз имени Энгельса Байкаловского участкового лесничества Байкаловского лесничества Свердловской области;

26) далее на юго-восток по северо-восточной границе кварталов 5, 10 урочища колхоз имени Энгельса Байкаловского участкового лесничества Байкаловского лесничества Свердловской области, северной и северо-восточной границам квартала 2 Байкаловского участка Еланского участкового лесничества Байкаловского лесничества Свердловской области до восточного угла квартала 2 Байкаловского участка Еланского участкового лесничества Байкаловского лесничества Свердловской области;

27) далее на юго-запад по юго-восточной границе квартала 2 Байкаловского участка Еланского участкового лесничества Байкаловского лесничества Свердловской области, восточной границе кварталов 10, 9 урочища колхоз имени Энгельса Байкаловского участкового лесничества Байкаловского лесничества Свердловской области до юго-восточного угла

квартала 9 урочища колхоз имени Энгельса Байкаловского участкового лесничества Байкаловского лесничества Свердловской области;

28) далее на запад по южной границе квартала 9 урочища колхоз имени Энгельса Байкаловского участкового лесничества Байкаловского лесничества Свердловской области до линии, являющейся продолжением восточной границы квартала 11 урочища колхоз имени Энгельса Байкаловского участкового лесничества Байкаловского лесничества Свердловской области;

29) далее на юг по линии, являющейся продолжением восточной границы квартала 11 урочища колхоз имени Энгельса Байкаловского участкового лесничества Байкаловского лесничества Свердловской области, восточной границе кварталов 11, 15 урочища колхоз имени Энгельса Байкаловского участкового лесничества Байкаловского лесничества Свердловской области до северной границы квартала 37 Байкаловского участка Еланского участкового лесничества Байкаловского лесничества Свердловской области;

30) далее на восток по северной границе кварталов 37, 38 Байкаловского участка Еланского участкового лесничества Байкаловского лесничества Свердловской области до западной границы квартала 16 урочища колхоз имени Энгельса Байкаловского участкового лесничества Байкаловского лесничества Свердловской области;

31) далее на север по западной границе квартала 16 урочища колхоз имени Энгельса Байкаловского участкового лесничества Байкаловского лесничества Свердловской области до северо-западного угла квартала 16 урочища колхоз имени Энгельса Байкаловского участкового лесничества Байкаловского лесничества Свердловской области;

32) далее на восток по северной границе квартала 16 урочища колхоз имени Энгельса Байкаловского участкового лесничества Байкаловского лесничества Свердловской области, квартала 47 Байкаловского участка Еланского участкового лесничества Байкаловского лесничества Свердловской области до восточного угла квартала 47 Байкаловского участка Еланского участкового лесничества Байкаловского лесничества Свердловской области;

33) далее на юго-запад по юго-восточной границе квартала 47 Байкаловского участка Еланского участкового лесничества Байкаловского лесничества Свердловской области до северо-восточного угла квартала 12 урочища товарищество с ограниченной ответственностью «Двинское» Юшалинского участкового лесничества Тугулымского лесничества Свердловской области (точка В);

34) далее от точки В на юго-запад по юго-восточной границе кварталов 47, 46 Байкаловского участка Еланского участкового лесничества Байкаловского лесничества Свердловской области, южной границе квартала 45 Байкаловского участка Еланского участкового лесничества Байкаловского лесничества Свердловской области до северо-восточного угла квартала 51 Байкаловского участка Еланского участкового лесничества Байкаловского лесничества Свердловской области;

35) далее на юг по восточной границе квартала 51 Байкаловского участка Еланского участкового лесничества Байкаловского лесничества Свердловской

области до юго-восточного угла квартала 51 Байкаловского участка Еланского участкового лесничества Байкаловского лесничества Свердловской области;

36) далее на запад по южной границе квартала 51 Байкаловского участка Еланского участкового лесничества Байкаловского лесничества Свердловской области до северо-восточного угла квартала 56 Байкаловского участка Еланского участкового лесничества Байкаловского лесничества Свердловской области;

37) далее на юг по восточной границе кварталов 56, 59, 61, 62 Байкаловского участка Еланского участкового лесничества Байкаловского лесничества Свердловской области до северного угла квартала 11 Троицкого участка Троицкого участкового лесничества Талицкого лесничества Свердловской области (точка Г);

38) далее от точки Г на запад по северной границе кварталов 11, 10, 9, 2 Троицкого участка Троицкого участкового лесничества Талицкого лесничества Свердловской области, северо-восточной границе квартала 3 урочища областное государственное унитарное предприятие «Балаирский» Троицкого участкового лесничества Талицкого лесничества Свердловской области до северного угла квартала 3 урочища областное государственное унитарное предприятие «Балаирский» Троицкого участкового лесничества Талицкого лесничества Свердловской области;

39) далее на юго-запад по северо-западной границе квартала 3 урочища областное государственное унитарное предприятие «Балаирский» Троицкого участкового лесничества Талицкого лесничества Свердловской области, кварталов 1, 4, 3, 13, 25, 24, 34, 32, 31, 30, 29, 28 Троицкого участка Троицкого участкового лесничества Талицкого лесничества Свердловской области до северо-западного угла квартала 28 Троицкого участка Троицкого участкового лесничества Талицкого лесничества Свердловской области;

40) далее на северо-запад по северной границе кварталов 20, 19, 12, 11, 10 урочища сельскохозяйственный производственный кооператив «Луч» Вновь-Юрмытского участкового лесничества Талицкого лесничества Свердловской области, кварталов 92, 91, 90 Вновь-Юрмытского участка Вновь-Юрмытского участкового лесничества Талицкого лесничества Свердловской области, квартала 4 урочища сельскохозяйственный производственный кооператив «Луч» Вновь-Юрмытского участкового лесничества Талицкого лесничества Свердловской области, квартала 86 Вновь-Юрмытского участка Вновь-Юрмытского участкового лесничества Талицкого лесничества Свердловской области до северо-западного угла квартала 86 Вновь-Юрмытского участка Вновь-Юрмытского участкового лесничества Талицкого лесничества Свердловской области;

41) далее на юго-запад по северо-западной границе квартала 85 Вновь-Юрмытского участка Вновь-Юрмытского участкового лесничества Талицкого лесничества Свердловской области, западной границе квартала 1 урочища сельскохозяйственный производственный кооператив «Луч» Вновь-Юрмытского участкового лесничества Талицкого лесничества Свердловской области, кварталов 88, 95 Вновь-Юрмытского участка Вновь-Юрмытского

западного угла квартала 87 Еланского участка Еланского участкового лесничества Байкаловского лесничества Свердловской области;

75) далее на север по западной границе кварталов 87, 76, 45 Еланского участка Еланского участкового лесничества Байкаловского лесничества Свердловской области, южной границе квартала 43 Еланского участка Еланского участкового лесничества Байкаловского лесничества Свердловской области до точки поворота южной границы квартала 43 Еланского участка Еланского участкового лесничества Байкаловского лесничества Свердловской области в юго-западном направлении;

76) далее на юго-запад по южной границе квартала 43 Еланского участка Еланского участкового лесничества Байкаловского лесничества Свердловской области, юго-восточной границе квартала 44 Еланского участка Еланского участкового лесничества Байкаловского лесничества Свердловской области до южного угла квартала 44 Еланского участка Еланского участкового лесничества Байкаловского лесничества Свердловской области;

77) далее на север по западной границе квартала 44 Еланского участка Еланского участкового лесничества Байкаловского лесничества Свердловской области, квартала 1 урочища сельскохозяйственный производственный кооператив «Победа» Байкаловского участкового лесничества Байкаловского лесничества Свердловской области, кварталов 43, 31, 20, 4 Еланского участка Еланского участкового лесничества Байкаловского лесничества Свердловской области до северо-западного угла квартала 4 Еланского участка Еланского участкового лесничества Байкаловского лесничества Свердловской области (точка А).

Параграф 2. Схематическая карта границы административно-территориальной единицы Свердловской области «Байкаловский район»

Граница административно-территориальной единицы Свердловской области «Байкаловский район» отражена на следующей схематической карте:



УСЛОВНЫЕ ОБОЗНАЧЕНИЯ

- граница административно-территориальной единицы Свердловской области
- БАЙКАЛОВО центр административно-территориальной единицы Свердловской области
- Потапова населенный пункт

А точка границы административно-территориальной единицы Свердловской области

Приложение 6
к Закону Свердловской области
«О границах административно-
территориальных единиц
Свердловской области»

**Описание и схематическая карта границы административно-
территориальной единицы Свердловской области «Белоярский район»**

**Параграф 1. Описание границы административно-территориальной
единицы Свердловской области «Белоярский район»**

Граница административно-территориальной единицы Свердловской области «Белоярский район» проходит:

1) от юго-западного угла квартала 113 Сарапульского участка Березовского участкового лесничества Березовского лесничества Свердловской области (точка А) на восток по южной границе кварталов 113, 114, 116 Сарапульского участка Березовского участкового лесничества Березовского лесничества Свердловской области, квартала 18 урочища производственный сельскохозяйственный кооператив «Шиловский» Березовского участкового лесничества Березовского лесничества Свердловской области, квартала 118 Сарапульского участка Березовского участкового лесничества Березовского лесничества Свердловской области, кварталов 19, 20 урочища производственный сельскохозяйственный кооператив «Шиловский» Березовского участкового лесничества Березовского лесничества Свердловской области, квартала 120 Сарапульского участка Березовского участкового лесничества Березовского лесничества Свердловской области до юго-восточного угла квартала 120 Сарапульского участка Березовского участкового лесничества Березовского лесничества Свердловской области;

2) далее на северо-восток по юго-восточной границе квартала 120 Сарапульского участка Березовского участкового лесничества Березовского лесничества Свердловской области, квартала 21 урочища производственный сельскохозяйственный кооператив «Шиловский» Березовского участкового лесничества Березовского лесничества Свердловской области до юго-восточного угла квартала 21 урочища производственный сельскохозяйственный кооператив «Шиловский» Березовского участкового лесничества Березовского лесничества Свердловской области;

3) далее на север по восточной границе квартала 21 урочища производственный сельскохозяйственный кооператив «Шиловский» Березовского участкового лесничества Березовского лесничества Свердловской области, квартала 119 Сарапульского участка Березовского участкового лесничества Березовского лесничества Свердловской области до южной границы квартала 110 Сарапульского участка Березовского участкового лесничества Березовского лесничества Свердловской области;

4) далее на восток по южной границе квартала 110 Сарапульского участка Березовского участкового лесничества Березовского лесничества Свердловской области до юго-восточного угла квартала 110 Сарапульского участка Березовского участкового лесничества Березовского лесничества Свердловской области (точка Б);

5) далее от точки Б на восток по северной границе кварталов 1, 2 урочища коллективное сельскохозяйственное предприятие «Косулинское» Косулинского участкового лесничества Свердловского лесничества Свердловской области до северо-восточного угла квартала 2 урочища коллективное сельскохозяйственное предприятие «Косулинское» Косулинского участкового лесничества Свердловского лесничества Свердловской области;

6) далее на юг по восточной границе кварталов 2, 4, 11, 17 урочища коллективное сельскохозяйственное предприятие «Косулинское» Косулинского участкового лесничества Свердловского лесничества Свердловской области, квартала 45 Косулинского участка Косулинского участкового лесничества Свердловского лесничества Свердловской области до северной границы квартала 13 урочища товарищество с ограниченной ответственностью «Мезенское» Косулинского участкового лесничества Свердловского лесничества Свердловской области;

7) далее на восток по северной границе квартала 13 урочища товарищество с ограниченной ответственностью «Мезенское» Косулинского участкового лесничества Свердловского лесничества Свердловской области, квартала 58 Косулинского участка Косулинского участкового лесничества Свердловского лесничества Свердловской области до северо-западного угла квартала 59 Косулинского участка Косулинского участкового лесничества Свердловского лесничества Свердловской области;

8) далее на юго-восток по северо-восточной границе квартала 59 Косулинского участка Косулинского участкового лесничества Свердловского лесничества Свердловской области до северо-восточного угла квартала 59 Косулинского участка Косулинского участкового лесничества Свердловского лесничества Свердловской области;

9) далее на северо-восток по прямой 0,35 километра до точки, находящейся на линии, являющейся продолжением северной границы земельного участка с кадастровым номером 66:06:4501052:13, в 0,16 километра северо-западнее от северо-западного угла земельного участка с кадастровым номером 66:06:4501052:13;

10) далее на юго-восток по линии, являющейся продолжением северной границы земельного участка с кадастровым номером 66:06:4501052:13, северной границе земельного участка с кадастровым номером 66:06:4501052:13 до северо-восточного угла земельного участка с кадастровым номером 66:06:4501052:13;

11) далее на юго-запад по юго-восточной границе земельного участка с кадастровым номером 66:06:4501052:13 до юго-восточного угла земельного участка с кадастровым номером 66:06:4501052:13;

12) далее на северо-запад по юго-западной границе земельного участка с кадастровым номером 66:06:4501052:13, квартала 59 Косулинского участка Косулинского участкового лесничества Свердловского лесничества Свердловской области до восточной границы квартала 58 Косулинского участка Косулинского участкового лесничества Свердловского лесничества Свердловской области;

13) далее на юго-запад по восточной границе квартала 58 Косулинского участка Косулинского участкового лесничества Свердловского лесничества Свердловской области до западной границы земельного участка с кадастровым номером 66:42:0201003:1807;

14) далее на юго-восток по западной границе земельных участков с кадастровыми номерами 66:42:0201003:1807, 66:42:0201003:1098, 66:42:0201003:1436 до юго-западного угла земельного участка с кадастровым номером 66:42:0201003:1436;

15) далее на северо-восток по южной границе земельных участков с кадастровыми номерами 66:42:0201003:1436, 66:42:0201003:1138, 66:42:0201003:390 до западной границы земельного участка с кадастровым номером 66:42:0201003:94;

16) далее на юго-восток по западной границе земельного участка с кадастровым номером 66:42:0201003:94 до северо-восточной границы кадастрового квартала с номером 66:06:4501021;

17) далее на восток по северо-восточной границе кадастрового квартала с номером 66:06:4501021 до восточной границы охранной зоны линии электропередачи 220 кВ Белоярская атомная электростанция – Мраморное;

18) далее на юго-восток по восточной границе охранной зоны линии электропередачи 220 кВ Белоярская атомная электростанция – Мраморное до восточной границы квартала 22 урочища товарищество с ограниченной ответственностью «Мезенское» Косулинского участкового лесничества Свердловского лесничества Свердловской области;

19) далее на юг по восточной границе квартала 22 урочища товарищество с ограниченной ответственностью «Мезенское» Косулинского участкового лесничества Свердловского лесничества Свердловской области до южного угла квартала 22 урочища товарищество с ограниченной ответственностью «Мезенское» Косулинского участкового лесничества Свердловского лесничества Свердловской области;

20) далее на северо-запад по западной границе квартала 22 урочища товарищество с ограниченной ответственностью «Мезенское» Косулинского участкового лесничества Свердловского лесничества Свердловской области до южной границы полосы отвода автомобильной дороги Екатеринбург – Тюмень;

21) далее на запад по южной границе полосы отвода автомобильной дороги Екатеринбург – Тюмень до восточной границы квартала 21 урочища товарищество с ограниченной ответственностью «Мезенское» Косулинского участкового лесничества Свердловского лесничества Свердловской области;

22) далее на юго-восток по восточной границе квартала 21 урочища товарищество с ограниченной ответственностью «Мезенское» Косулинского

участкового лесничества Свердловского лесничества Свердловской области, северо-восточной границе квартала 53 урочища коллективное сельскохозяйственное предприятие «Косулинское» Косулинского участкового лесничества Свердловского лесничества Свердловской области, северной границе квартала 1 урочища коллективное сельскохозяйственное предприятие «Бруснянское» Черноусовского участкового лесничества Свердловского лесничества Свердловской области до западной границы охранной зоны линии электропередачи 110 кВ Гагаринский – Колюткино с отпайкой на подстанцию «Стрела»;

23) далее на север по западной границе охранной зоны линии электропередачи 110 кВ Гагаринский – Колюткино с отпайкой на подстанцию «Стрела» до северной границы охранной зоны линии электропередачи 110 кВ Блочная – Колюткино с отпайкой на подстанцию «Стрела»;

24) далее на восток по северной границе охранной зоны линии электропередачи 110 кВ Блочная – Колюткино с отпайкой на подстанцию «Стрела» до западной границы полосы отвода автомобильной дороги Белоярский – Белореченский – Кочнёвское;

25) далее на север по западной границе полосы отвода автомобильной дороги Белоярский – Белореченский – Кочнёвское до северной границы земельного участка с кадастровым номером 66:42:0201012:55;

26) далее на юго-запад по северной и западной границам земельного участка с кадастровым номером 66:42:0201012:55, линии, являющейся продолжением западной границы земельного участка с кадастровым номером 66:42:0201012:55, до середины реки Мезенка;

27) далее на северо-запад вниз по течению по середине реки Мезенка до северной границы полосы отвода железнодорожной ветки Екатеринбург – Тюмень;

28) далее на восток по северной границе полосы отвода железнодорожной ветки Екатеринбург – Тюмень до восточной границы села Мезенское;

29) далее на север по восточной границе села Мезенское до южной границы полосы отвода автомобильной дороги Екатеринбург – Тюмень;

30) далее на восток по южной границе полосы отвода автомобильной дороги Екатеринбург – Тюмень до западной границы полосы отвода железнодорожной ветки Баженово – Асбест (4 километр, 3 пикет);

31) далее на север по западной границе полосы отвода железнодорожной ветки Баженово – Асбест до середины реки Пышма;

32) далее на запад вверх по течению по середине реки Пышма до южной границы кадастрового квартала с номером 66:06:1701045;

33) далее на северо-запад по южной, западной и северной границам кадастрового квартала с номером 66:06:1701045, юго-восточной границе деревни Боярка до северной границы поселка городского типа Белоярский;

34) далее на восток по северной границе поселка городского типа Белоярский, квартала 51 Белоярского участка Режиковского участкового лесничества Свердловского лесничества Свердловской области, линии, являющейся продолжением северной границы квартала 51 Белоярского участка

Режиковского участкового лесничества Свердловского лесничества Свердловской области (через 7 километр, 2 пикет полосы отвода железнодорожной ветки Баженово – Асбест), до западной границы земельного участка памятника природы «Белоярский сосновый бор» с кадастровым номером 66:06:4502001:405;

35) далее на северо-восток по западной границе земельного участка памятника природы «Белоярский сосновый бор» с кадастровым номером 66:06:4502001:405 до северной границы квартала 50 Белоярского участка Режиковского участкового лесничества Свердловского лесничества Свердловской области;

36) далее на восток по северной границе кварталов 50, 52, 53 Белоярского участка Режиковского участкового лесничества Свердловского лесничества Свердловской области, западной границе квартала 58 Белоярского участка Режиковского участкового лесничества Свердловского лесничества Свердловской области до точки поворота западной границы квартала 58 Белоярского участка Режиковского участкового лесничества Свердловского лесничества Свердловской области в северном направлении;

37) далее на север по западной границе кварталов 58, 56 Белоярского участка Режиковского участкового лесничества Свердловского лесничества Свердловской области до северо-западного угла квартала 56 Белоярского участка Режиковского участкового лесничества Свердловского лесничества Свердловской области;

38) далее на восток по северной границе квартала 56 Белоярского участка Режиковского участкового лесничества Свердловского лесничества Свердловской области до восточной границы квартала 43 Белоярского участка Режиковского участкового лесничества Свердловского лесничества Свердловской области;

39) далее на северо-запад по восточной границе кварталов 43, 36 Белоярского участка Режиковского участкового лесничества Свердловского лесничества Свердловской области до южной границы квартала 88 Белоярского участка Режиковского участкового лесничества Свердловского лесничества Свердловской области;

40) далее на запад по южной границе кварталов 88, 87, 86 Белоярского участка Режиковского участкового лесничества Свердловского лесничества Свердловской области, линии, являющейся продолжением южной границы квартала 86 Режиковского участка Режиковского участкового лесничества Свердловского лесничества Свердловской области, до восточной границы полосы отвода железнодорожной ветки Баженово – Асбест (11 километр, 7 пикет);

41) далее на юг по восточной границе полосы отвода железнодорожной ветки Баженово – Асбест до юго-восточного угла земельного участка с кадастровым номером 66:06:4502001:22;

42) далее на запад по южной границе земельного участка с кадастровым номером 66:06:4502001:22 до западной границы полосы отвода железнодорожной ветки Баженово – Асбест (11 километр, 5 пикет);

43) далее на север по западной границе полосы отвода железнодорожной ветки Баженово – Асбест, южной, западной и северной границам квартала 3 урочища сельскохозяйственный кооператив «Белый Яр» Режиковского участкового лесничества Свердловского лесничества Свердловской области, западной границе полосы отвода железнодорожной ветки Баженово – Асбест до 23 километра, 8 пикета железнодорожной ветки Баженово – Асбест;

44) далее на запад по прямой 2,5 километра до точки, находящейся на восточной границе квартала 9 Режиковского участка Режиковского участкового лесничества Свердловского лесничества Свердловской области в 0,5 километра от северо-западного угла квартала 9 Режиковского участка Режиковского участкового лесничества Свердловского лесничества Свердловской области;

45) далее на юг по восточной границе кварталов 9, 31 Режиковского участка Режиковского участкового лесничества Свердловского лесничества Свердловской области до юго-восточного угла квартала 31 Режиковского участка Режиковского участкового лесничества Свердловского лесничества Свердловской области;

46) далее на запад по южной границе кварталов 31, 30, 29, 28, 27 Режиковского участка Режиковского участкового лесничества Свердловского лесничества Свердловской области до юго-западного угла квартала 27 Режиковского участка Режиковского участкового лесничества Свердловского лесничества Свердловской области;

47) далее на север по западной границе квартала 27 Режиковского участка Режиковского участкового лесничества Свердловского лесничества Свердловской области до юго-восточного угла квартала 4 Режиковского участка Режиковского участкового лесничества Свердловского лесничества Свердловской области;

48) далее на запад по южной границе кварталов 4, 3, 2 Режиковского участка Режиковского участкового лесничества Свердловского лесничества Свердловской области до юго-западного угла квартала 2 Режиковского участка Режиковского участкового лесничества Свердловского лесничества Свердловской области;

49) далее на север по западной границе квартала 2 Режиковского участка Режиковского участкового лесничества Свердловского лесничества Свердловской области до северо-западного угла квартала 2 Режиковского участка Режиковского участкового лесничества Свердловского лесничества Свердловской области (точка В);

50) далее от точки В на восток по южной границе квартала 262 Монетного участка Монетного участкового лесничества Березовского лесничества Свердловской области до юго-западного угла квартала 117 Асбестовского участка Асбестовского участкового лесничества Сухоложского лесничества Свердловской области (точка Г);

51) далее от точки Г на восток по южной границе кварталов 117, 118, 119, 120, 121, 122, 123 Асбестовского участка Асбестовского участкового лесничества Сухоложского лесничества Свердловской области, земельного участка с кадастровым номером 66:34:0401001:34, квартала 124 Асбестовского

участка Асбестовского участкового лесничества Сухоложского лесничества Свердловской области, земельного участка с кадастровым номером 66:34:0401001:82, кварталов 125, 126 Асбестовского участка Асбестовского участкового лесничества Сухоложского лесничества Свердловской области (через 24 километр, 4 пикет полосы отвода железнодорожной ветки Баженово – Асбест), по южной границе кварталов 147, 148, 149, 150, 151, 152, 153, 154, 155, 156, 157, 158 Пригородного участка Пригородного участкового лесничества Сухоложского лесничества Свердловской области до юго-восточного угла квартала 158 Пригородного участка Пригородного участкового лесничества Сухоложского лесничества Свердловской области (точка Д);

52) далее от точки Д на юг по западной границе кварталов 1, 8, 22, 36, 52 Грязновского участка Грязновского участкового лесничества Сухоложского лесничества Свердловской области до северной границы квартала 2 урочища колхоз «Красное знамя» Грязновского участкового лесничества Сухоложского лесничества Свердловской области;

53) далее на запад по северной границе квартала 2 урочища колхоз «Красное знамя» Грязновского участкового лесничества Сухоложского лесничества Свердловской области до северо-западного угла квартала 2 урочища колхоз «Красное знамя» Грязновского участкового лесничества Сухоложского лесничества Свердловской области;

54) далее на юго-восток по западной границе кварталов 2, 4 урочища колхоз «Красное знамя» Грязновского участкового лесничества Сухоложского лесничества Свердловской области, земельного участка с кадастровым номером 66:07:0101004:7, западной и южной границам квартала 86 Грязновского участка Грязновского участкового лесничества Сухоложского лесничества Свердловской области до западной границы земельного участка с кадастровым номером 66:07:0101004:6;

55) далее на юго-запад по западной границе земельного участка с кадастровым номером 66:07:0101004:6, линии, являющейся продолжением западной границы земельного участка с кадастровым номером 66:07:0101004:6 (через 1888 километр, 9 пикет полосы отвода железнодорожной ветки Екатеринбург – Тюмень), западной границе земельного участка с кадастровым номером 66:07:1401002:153 до юго-западной границы квартала 6 урочища колхоз «Красное знамя» Грязновского участкового лесничества Сухоложского лесничества Свердловской области;

56) далее на юго-восток по юго-западной границе кварталов 6, 8, 9 урочища колхоз «Красное знамя» Грязновского участкового лесничества Сухоложского лесничества Свердловской области до точки пересечения с восточной границей квартала 2 урочища совхоз «Некрасовский» Режиковского участкового лесничества Свердловского лесничества Свердловской области (точка Е);

57) далее от точки Е на юг по восточной границе квартала 2 урочища совхоз «Некрасовский» Режиковского участкового лесничества Свердловского лесничества Свердловской области до северо-восточной границы земельного участка с кадастровым номером 66:06:4503009:91;

58) далее на юго-восток по северо-восточной границе земельных участков с кадастровыми номерами 66:06:4503009:91, 66:06:4503009:192 до северо-восточного угла земельного участка с кадастровым номером 66:06:4503009:192;

59) далее на юг по восточной границе земельного участка с кадастровым номером 66:06:4503009:192 до северной границы земельного участка с кадастровым номером 66:06:4503009:139;

60) далее на восток по северной границе земельного участка с кадастровым номером 66:06:4503009:139 до северо-восточного угла земельного участка с кадастровым номером 66:06:4503009:139;

61) далее на юго-восток по восточной границе земельного участка с кадастровым номером 66:06:4503009:139 до северо-восточного угла квартала 11 Покровского участка Покровского участкового лесничества Свердловского лесничества Свердловской области;

62) далее на запад по северной границе квартала 11 Покровского участка Покровского участкового лесничества Свердловского лесничества Свердловской области до южного угла земельного участка с кадастровым номером 66:06:4503009:140;

63) далее на северо-запад по юго-западной границе земельных участков с кадастровыми номерами 66:06:4503009:140, 66:06:4503009:91, 66:06:4503009:141, 66:06:4503009:91, 66:06:4503009:142, 66:06:4503009:91, 66:06:4503009:143, 66:06:4503009:91, 66:06:4503009:148, 66:06:4503009:91, южной границе земельных участков с кадастровыми номерами 66:06:4503009:95, 66:06:4503009:145, 66:06:4503009:94 до северо-восточного угла квартала 7 Покровского участка Покровского участкового лесничества Свердловского лесничества Свердловской области;

64) далее на юго-запад по северной границе квартала 7 Покровского участка Покровского участкового лесничества Свердловского лесничества Свердловской области до юго-восточного угла земельного участка с кадастровым номером 66:06:4503009:94;

65) далее на север по западной границе земельного участка с кадастровым номером 66:06:4503009:94, линии, являющейся продолжением западной границы земельного участка с кадастровым номером 66:06:4503009:94, восточной границе земельного участка с кадастровым номером 66:12:0808003:15 до северо-восточного угла земельного участка с кадастровым номером 66:12:0808003:15;

66) далее на северо-запад по северной границе земельного участка с кадастровым номером 66:12:0808003:15, линии, являющейся продолжением северной границы земельного участка с кадастровым номером 66:12:0808003:15, до южной границы квартала 1 урочища совхоз «Некрасовский» Режиковского участкового лесничества Свердловского лесничества Свердловской области;

67) далее на запад по южной границе квартала 1 урочища совхоз «Некрасовский» Режиковского участкового лесничества Свердловского лесничества Свердловской области, квартала 78 Белоярского участка Режиковского участкового лесничества Свердловского лесничества

Свердловской области до восточной границы квартала 20 урочища совхоз «Белоярский» Режиковского участкового лесничества Свердловского лесничества Свердловской области;

68) далее на юг по восточной границе квартала 20 урочища совхоз «Белоярский» Режиковского участкового лесничества Свердловского лесничества Свердловской области до юго-восточного угла квартала 20 урочища совхоз «Белоярский» Режиковского участкового лесничества Свердловского лесничества Свердловской области;

69) далее на запад по южной границе квартала 20 урочища совхоз «Белоярский» Режиковского участкового лесничества Свердловского лесничества Свердловской области до восточной границы квартала 6 урочища товарищество с ограниченной ответственностью «Белореченское» Режиковского участкового лесничества Свердловского лесничества Свердловской области;

70) далее на юг по восточной границе квартала 6 урочища товарищество с ограниченной ответственностью «Белореченское» Режиковского участкового лесничества Свердловского лесничества Свердловской области до юго-восточного угла квартала 6 урочища товарищество с ограниченной ответственностью «Белореченское» Режиковского участкового лесничества Свердловского лесничества Свердловской области;

71) далее на запад по южной границе квартала 6 урочища товарищество с ограниченной ответственностью «Белореченское» Режиковского участкового лесничества Свердловского лесничества Свердловской области до восточной границы квартала 1 урочища коллективное сельскохозяйственное предприятие «Храмцово» Черноусовского участкового лесничества Свердловского лесничества Свердловской области;

72) далее на юго-запад по восточной границе квартала 1 урочища коллективное сельскохозяйственное предприятие «Храмцово» Черноусовского участкового лесничества Свердловского лесничества Свердловской области до юго-восточного угла квартала 1 урочища коллективное сельскохозяйственное предприятие «Храмцово» Черноусовского участкового лесничества Свердловского лесничества Свердловской области;

73) далее на северо-запад по южной границе квартала 1 урочища коллективное сельскохозяйственное предприятие «Храмцово» Черноусовского участкового лесничества Свердловского лесничества Свердловской области до северо-западного угла квартала 6 урочища производственный кооператив «Кисловский» Покровского участкового лесничества Свердловского лесничества Свердловской области;

74) далее на юг по западной границе квартала 6 урочища производственный кооператив «Кисловский» Покровского участкового лесничества Свердловского лесничества Свердловской области до линии, являющейся продолжением южной границы квартала 91 Черноусовского участка Черноусовского участкового лесничества Свердловского лесничества Свердловской области;

75) далее на запад по линии, являющейся продолжением южной границы квартала 91 Черноусовского участка Черноусовского участкового лесничества Свердловского лесничества Свердловской области, южной границе квартала 91 Черноусовского участка Черноусовского участкового лесничества Свердловского лесничества Свердловской области, земельного участка с кадастровым номером 66:06:4504026:1804, квартала 91 Черноусовского участка Черноусовского участкового лесничества Свердловского лесничества Свердловской области до северного угла квартала 4 Маминского участка Маминского участкового лесничества Свердловского лесничества Свердловской области;

76) далее на юго-запад по северо-западной границе квартала 4 Маминского участка Маминского участкового лесничества Свердловского лесничества Свердловской области до юго-восточного угла земельного участка с кадастровым номером 66:12:3906001:1;

77) далее на северо-запад по восточной границе земельного участка с кадастровым номером 66:12:3906001:1 до северо-восточного угла земельного участка с кадастровым номером 66:12:3906001:1;

78) далее на запад по северной границе земельного участка с кадастровым номером 66:12:3906001:1, квартала 3 Маминского участка Маминского участкового лесничества Свердловского лесничества Свердловской области, линии, являющейся продолжением северной границы квартала 3 Маминского участка Маминского участкового лесничества Свердловского лесничества Свердловской области, до юго-восточной границы квартала 10 урочища коллективное сельскохозяйственное предприятие «Храмцово» Черноусовского участкового лесничества Свердловского лесничества Свердловской области;

79) далее на юго-запад по юго-восточной границе кварталов 10, 9 урочища коллективное сельскохозяйственное предприятие «Храмцово» Черноусовского участкового лесничества Свердловского лесничества Свердловской области, квартала 69 Черноусовского участка Черноусовского участкового лесничества Свердловского лесничества Свердловской области до юго-восточного угла квартала 69 Черноусовского участка Черноусовского участкового лесничества Свердловского лесничества Свердловской области;

80) далее на северо-запад по юго-западной границе квартала 69 Черноусовского участка Черноусовского участкового лесничества Свердловского лесничества Свердловской области до южной границы квартала 12 урочища коллективное сельскохозяйственное предприятие «Логиновское» Черноусовского участкового лесничества Свердловского лесничества Свердловской области;

81) далее на запад по южной границе кварталов 12, 11, 10 урочища коллективное сельскохозяйственное предприятие «Логиновское» Черноусовского участкового лесничества Свердловского лесничества Свердловской области до восточного угла квартала 76 Черноусовского участка Черноусовского участкового лесничества Свердловского лесничества Свердловской области;

сельскохозяйственное предприятие «Храмцово» Черноусовского участкового лесничества Свердловского лесничества Свердловской области;

90) далее на север по западной границе квартала 11 урочища коллективное сельскохозяйственное предприятие «Храмцово» Черноусовского участкового лесничества Свердловского лесничества Свердловской области до южной границы квартала 74 Черноусовского участка Черноусовского участкового лесничества Свердловского лесничества Свердловской области;

91) далее на запад по южной границе кварталов 74, 73 Черноусовского участка Черноусовского участкового лесничества Свердловского лесничества Свердловской области до восточной границы квартала 69 урочища Земли запаса урочище «Кадниковское» Центрального участкового лесничества Сысертского лесничества Свердловской области (точка Ж);

92) далее от точки Ж на запад по южной границе квартала 73 Черноусовского участка Черноусовского участкового лесничества Свердловского лесничества Свердловской области до юго-западного угла квартала 73 Черноусовского участка Черноусовского участкового лесничества Свердловского лесничества Свердловской области;

93) далее на север по западной границе кварталов 73, 55, 54 Черноусовского участка Черноусовского участкового лесничества Свердловского лесничества Свердловской области, квартала 6 урочища коллективное сельскохозяйственное предприятие «Бруснянское» Черноусовского участкового лесничества Свердловского лесничества Свердловской области, квартала 42 Черноусовского участка Черноусовского участкового лесничества Свердловского лесничества Свердловской области, квартала 6 урочища коллективное сельскохозяйственное предприятие «Бруснянское» Черноусовского участкового лесничества Свердловского лесничества Свердловской области, восточной границе земельного участка коллективного сада № 7 в поселке Двуреченск, западной границе кварталов 6, 5 урочища коллективное сельскохозяйственное предприятие «Бруснянское» Черноусовского участкового лесничества Свердловского лесничества Свердловской области, квартала 6 Черноусовского участка Черноусовского участкового лесничества Свердловского лесничества Свердловской области, квартала 5 урочища коллективное сельскохозяйственное предприятие «Бруснянское» Черноусовского участкового лесничества Свердловского лесничества Свердловской области, квартала 3 Черноусовского участка Черноусовского участкового лесничества Свердловского лесничества Свердловской области, квартала 5 урочища коллективное сельскохозяйственное предприятие «Бруснянское» Черноусовского участкового лесничества Свердловского лесничества Свердловской области, южной и западной границам квартала 1 Черноусовского участка Черноусовского участкового лесничества Свердловского лесничества Свердловской области до юго-восточного угла квартала 98 Косулинского участка Косулинского участкового лесничества Свердловского лесничества Свердловской области;

94) далее на запад по южной границе кварталов 98, 97, 96 Косулинского участка Косулинского участкового лесничества Свердловского лесничества

Свердловской области до юго-западного угла квартала 96 Косулинского участка Косулинского участкового лесничества Свердловского лесничества Свердловской области;

95) далее на север по западной границе квартала 96 Косулинского участка Косулинского участкового лесничества Свердловского лесничества Свердловской области до юго-восточной границы квартала 95 Косулинского участка Косулинского участкового лесничества Свердловского лесничества Свердловской области;

96) далее на юго-запад по юго-восточной и южной границам квартала 95 Косулинского участка Косулинского участкового лесничества Свердловского лесничества Свердловской области, южной и юго-западной границам квартала 94 Косулинского участка Косулинского участкового лесничества Свердловского лесничества Свердловской области до юго-западного угла квартала 94 Косулинского участка Косулинского участкового лесничества Свердловского лесничества Свердловской области;

97) далее на север по западной границе квартала 94 Косулинского участка Косулинского участкового лесничества Свердловского лесничества Свердловской области до точки поворота западной границы квартала 94 Косулинского участка Косулинского участкового лесничества Свердловского лесничества Свердловской области в северо-западном направлении;

98) далее на северо-запад по западной границе квартала 94 Косулинского участка Косулинского участкового лесничества Свердловского лесничества Свердловской области, 0,5 километра по линии, являющейся продолжением западной границы квартала 94 Косулинского участка Косулинского участкового лесничества Свердловского лесничества Свердловской области, до северной границы полосы отвода железнодорожной ветки Каменск-Уральский – Шарташ (35 километр, 3 пикет) (точка 3);

99) далее от точки 3 на юго-восток по северной границе полосы отвода железнодорожной ветки Шарташ – Каменск-Уральский до западной границы квартала 98 Косулинского участка Косулинского участкового лесничества Свердловского лесничества Свердловской области (39 километр, 7 пикет железнодорожной ветки Шарташ – Каменск-Уральский);

100) далее на север по западной границе кварталов 98, 93 Косулинского участка Косулинского участкового лесничества Свердловского лесничества Свердловской области до южной границы квартала 2 урочища коллективное сельскохозяйственное предприятие «Брусянское» Черноусовского участкового лесничества Свердловского лесничества Свердловской области;

101) далее на северо-запад по южной границе квартала 2 урочища коллективное сельскохозяйственное предприятие «Брусянское» Черноусовского участкового лесничества Свердловского лесничества Свердловской области, кварталов 88, 87 Косулинского участка Косулинского участкового лесничества Свердловского лесничества Свердловской области, полосы отвода автомобильной дороги Екатеринбург – Шадринск – Курган до восточной границы квартала 85 Косулинского участка Косулинского участкового лесничества Свердловского лесничества Свердловской области;

102) далее на юг по восточной границе квартала 85 Косулинского участка Косулинского участкового лесничества Свердловского лесничества Свердловской области, квартала 49 урочища коллективное сельскохозяйственное предприятие «Косулинское» Косулинского участкового лесничества Свердловского лесничества Свердловской области до точки пересечения с северной границей земельного участка с кадастровым номером 66:25:1308003:3 (точка И);

103) далее от точки И на юг по восточной границе квартала 49 урочища коллективное сельскохозяйственное предприятие «Косулинское» Косулинского участкового лесничества Свердловского лесничества Свердловской области, линии, являющейся продолжением восточной границы земельного участка садоводческого некоммерческого товарищества «Победа» (кадастровый квартал с номером 66:06:4501057) (через полосу отвода железнодорожной ветки Шарташ – Каменск-Уральский), восточной границе земельного участка садоводческого некоммерческого товарищества «Победа» (кадастровый квартал с номером 66:06:4501057) до юго-восточного угла земельного участка садоводческого некоммерческого товарищества «Победа» (кадастровый квартал с номером 66:06:4501057);

104) далее на северо-запад по южной границе земельных участков садоводческих некоммерческих товариществ «Победа» (кадастровый квартал с номером 66:06:4501057), «Ветеран-2» (кадастровый квартал с номером 66:06:4501056), «Ветеран-95» (кадастровый квартал с номером 66:06:4501055), «Ветеран» (кадастровый квартал с номером 66:06:4501054), «Мечта» (кадастровый квартал с номером 66:06:4501054), «Одуванчик» (кадастровый квартал с номером 66:06:4501053), квартала 51 урочища коллективное сельскохозяйственное предприятие «Косулинское» Косулинского участкового лесничества Свердловского лесничества Свердловской области до южной границы деревни Поварня;

105) далее на запад по южной границе деревни Поварня, северной границе земельного участка с кадастровым номером 66:25:5101001:4, линии, являющейся продолжением северной границы земельного участка с кадастровым номером 66:25:5101001:4, северной границе полосы отвода автомобильной дороги поселок Бобровский – санаторий «Вьюхино» до восточной границы полосы отвода железнодорожной ветки станция Арамиль – закрытое акционерное общество «Бобровский изоляционный завод» (27 километр, 5 пикет);

106) далее на северо-запад по восточной границе полосы отвода железнодорожной ветки станция Арамиль – закрытое акционерное общество «Бобровский изоляционный завод» до восточной границы полосы отвода автомобильной дороги станция Арамиль – поселок Светлый;

107) далее на северо-запад по восточной границе полосы отвода автомобильной дороги станция Арамиль – поселок Светлый до южной границы земельного участка садоводческого некоммерческого товарищества «Березка» (кадастровый квартал с номером 66:06:4501031);

108) далее на юго-запад по южной границе земельного участка садоводческого некоммерческого товарищества «Березка» (кадастровый квартал с номером 66:06:4501031) до южной границы земельного участка складов II группы строительного-монтажного поезда № 27;

109) далее на северо-запад по южной и западной границам земельного участка складов II группы строительного-монтажного поезда № 27, южной границе земельного участка садоводческого некоммерческого товарищества «Строитель» (кадастровый квартал с номером 66:06:4501030), земельных участков с кадастровыми номерами 66:06:4501018:3983, 66:06:4501018:118, 66:06:4501018:86, квартала 69 Косулинского участка Косулинского участкового лесничества Свердловского лесничества Свердловской области до линии, являющейся продолжением западной границы земельного участка железнодорожной станции Арамилы с кадастровым номером 66:33:0301001:5;

110) далее на юг по линии, являющейся продолжением западной границы земельного участка железнодорожной станции Арамилы с кадастровым номером 66:33:0301001:5, западной границе земельного участка железнодорожной станции Арамилы с кадастровым номером 66:33:0301001:5 до южной границы полосы отвода железнодорожной ветки Шарташ – Каменск-Уральский (24 километр, 8 пикет);

111) далее на запад по южной границе полосы отвода железнодорожной ветки Шарташ – Каменск-Уральский до 23 километра, 8 пикета железнодорожной ветки Шарташ – Каменск-Уральский (точка К);

112) далее от точки К на северо-запад по южной границе полосы отвода железнодорожной ветки Шарташ – Каменск-Уральский до юго-западного угла земельного участка с кадастровым номером 66:06:4501018:87;

113) далее на северо-восток по западной границе земельного участка с кадастровым номером 66:06:4501018:87, квартала 48 урочища коллективное сельскохозяйственное предприятие «Косулинское» Косулинского участкового лесничества Свердловского лесничества Свердловской области до южной границы полосы отвода железнодорожной ветки Екатеринбург-Сортировочный – Путевка – Баженово (1837 километр, 5 пикет);

114) далее на север по прямой 0,2 километра до северной границы полосы отвода железнодорожной ветки Екатеринбург-Сортировочный – Путевка – Баженово (1837 километр, 5 пикет);

115) далее на северо-восток по северной границе полосы отвода железнодорожной ветки Екатеринбург-Сортировочный – Путевка – Баженово до 1839 километра, 9 пикета железнодорожной ветки Екатеринбург-Сортировочный – Путевка – Баженово;

116) далее на юго-восток по прямой 0,2 километра (через 1839 километр, 9 пикет полосы отвода железнодорожной ветки Екатеринбург-Сортировочный – Путевка – Баженово) до западной границы квартала 46 урочища коллективное сельскохозяйственное предприятие «Косулинское» Косулинского участкового лесничества Свердловского лесничества Свердловской области;

117) далее на северо-восток по западной границе квартала 46 урочища коллективное сельскохозяйственное предприятие «Косулинское» Косулинского участкового лесничества Свердловского лесничества Свердловской области, линии, являющейся продолжением западной границы квартала 46 урочища коллективное сельскохозяйственное предприятие «Косулинское» Косулинского участкового лесничества Свердловского лесничества Свердловской области (через полосу отвода автомобильной дороги Екатеринбург – Тюмень) до западной границы поселка Белоярская Застава;

118) далее на север по западной границе поселка Белоярская Застава до южной границы полосы отвода железнодорожной ветки Екатеринбург-Сортировочный – Путевка – Баженово (1840 километр, 6 пикет);

119) далее на юго-запад по южной границе полосы отвода железнодорожной ветки Екатеринбург-Сортировочный – Путевка – Баженово до юго-западного угла земельного участка с кадастровым номером 66:06:4501001:167;

120) далее на север по западной границе земельного участка с кадастровым номером 66:06:4501001:167, кварталов 42, 26, 18, 12, 5 урочища коллективное сельскохозяйственное предприятие «Косулинское» Косулинского участкового лесничества Свердловского лесничества Свердловской области до юго-западного угла квартала 113 Сарапульского участка Березовского участкового лесничества Березовского лесничества Свердловской области (точка А).

Параграф 2. Схематическая карта границы административно-территориальной единицы Свердловской области «Белоярский район»

Граница административно-территориальной единицы Свердловской области «Белоярский район» отражена на следующей схематической карте:



УСЛОВНЫЕ ОБОЗНАЧЕНИЯ

- граница административно-территориальной единицы Свердловской области
- **БЕЛОЯРСКИЙ** центр административно-территориальной единицы Свердловской области
- *Растущий* населенный пункт
- А** точка границы административно-территориальной единицы Свердловской области

**Описание и схематическая карта границы
административно-территориальной единицы
Свердловской области «Богдановичский район»**

**Параграф 1. Описание границы административно-территориальной
единицы Свердловской области
«Богдановичский район»**

Граница административно-территориальной единицы Свердловской области «Богдановичский район» проходит:

1) от юго-восточного угла квартала 158 Пригородного участка Пригородного участкового лесничества Сухоложского лесничества Свердловской области (точка А) на восток по южной границе квартала 109 Винокурского участка Винокурского участкового лесничества Сухоложского лесничества Свердловской области, земельного участка с кадастровым номером 66:63:1602002:34, квартала 101 Винокурского участка Винокурского участкового лесничества Сухоложского лесничества Свердловской области, квартала 21 урочища совхоз «Знаменский» Винокурского участкового лесничества Сухоложского лесничества Свердловской области, кварталов 102, 103 Винокурского участка Винокурского участкового лесничества Сухоложского лесничества Свердловской области, квартала 23 урочища совхоз «Знаменский» Винокурского участкового лесничества Сухоложского лесничества Свердловской области, квартала 99 Винокурского участка Винокурского участкового лесничества Сухоложского лесничества Свердловской области, квартала 28 урочища совхоз «Знаменский» Винокурского участкового лесничества Сухоложского лесничества Свердловской области, квартала 100 Винокурского участка Винокурского участкового лесничества Сухоложского лесничества Свердловской области, кварталов 28, 29, 26, 27 урочища совхоз «Знаменский» Винокурского участкового лесничества Сухоложского лесничества Свердловской области, линии, являющейся продолжением южной границы квартала 27 урочища совхоз «Знаменский» Винокурского участкового лесничества Сухоложского лесничества Свердловской области, до восточной границы полосы отвода железнодорожной ветки Екатеринбург – Егоршино (239 километр, 0 пикет);

2) далее на юг по восточной границе полосы отвода железнодорожной ветки Екатеринбург – Егоршино до 240 километра, 7 пикета железнодорожной ветки Екатеринбург – Егоршино;

3) далее на восток по прямой 0,54 километра до южного угла земельного участка открытого акционерного общества «Сухоложскцемент» с кадастровым номером 66:07:0106001:1;

4) далее на северо-восток по южной границе земельного участка открытого акционерного общества «Сухоложскцемент» с кадастровым номером 66:07:0106001:1, южной и восточной границам земельного участка открытого акционерного общества «Сухоложскцемент» с кадастровым номером 66:07:0106001:72 до южной границы квартала 22 урочища колхоз имени Ильича Курьинского участкового лесничества Сухоложского лесничества Свердловской области;

5) далее на восток по южной границе квартала 22 урочища колхоз имени Ильича Курьинского участкового лесничества Сухоложского лесничества Свердловской области до точки поворота южной границы квартала 22 урочища колхоз имени Ильича Курьинского участкового лесничества Сухоложского лесничества Свердловской области в южном направлении;

6) далее на юг по южной границе квартала 22 урочища колхоз имени Ильича Курьинского участкового лесничества Сухоложского лесничества Свердловской области, западной границе кварталов 3, 5, 6 урочища совхоз «Филатовский» Курьинского участкового лесничества Сухоложского лесничества Свердловской области до юго-западного угла квартала 6 урочища совхоз «Филатовский» Курьинского участкового лесничества Сухоложского лесничества Свердловской области;

7) далее на юго-восток по юго-западной границе квартала 6 урочища совхоз «Филатовский» Курьинского участкового лесничества Сухоложского лесничества Свердловской области, кварталов 153, 154 Курьинского участка Курьинского участкового лесничества Сухоложского лесничества Свердловской области, квартала 9 урочища совхоз «Филатовский» Курьинского участкового лесничества Сухоложского лесничества Свердловской области, квартала 156 Курьинского участка Курьинского участкового лесничества Сухоложского лесничества Свердловской области, квартала 10 урочища совхоз «Филатовский» Курьинского участкового лесничества Сухоложского лесничества Свердловской области до южного угла квартала 10 урочища совхоз «Филатовский» Курьинского участкового лесничества Сухоложского лесничества Свердловской области;

8) далее на северо-восток по южной границе квартала 10 урочища совхоз «Филатовский» Курьинского участкового лесничества Сухоложского лесничества Свердловской области до юго-западного угла квартала 158 Курьинского участка Курьинского участкового лесничества Сухоложского лесничества Свердловской области (точка Б);

9) далее от точки Б на юго-восток по восточной границе квартала 3 урочища колхоз «Рассвет» Богдановичского участкового лесничества Сухоложского лесничества Свердловской области, кварталов 20, 22 Богдановичского участка Богдановичского участкового лесничества Сухоложского лесничества Свердловской области, северной границе квартала 21 Богдановичского участка Богдановичского участкового

лесничества Сухоложского лесничества Свердловской области, квартала 1 урочища сельскохозяйственный кооператив «Волковский» Богдановичского участкового лесничества Сухоложского лесничества Свердловской области, северной и северо-восточной границам села Волковское, 0,7 километра по линии, являющейся продолжением северо-восточной границы села Волковское, до середины реки Большая Калиновка;

10) далее на восток вниз по течению по середине реки Большая Калиновка до северо-западной границы деревни Щипачи;

11) далее на северо-восток по северо-западной границе деревни Щипачи, квартала 2 урочища сельскохозяйственный кооператив «Волковский» Богдановичского участкового лесничества Сухоложского лесничества Свердловской области до северного угла квартала 2 урочища сельскохозяйственный кооператив «Волковский» Богдановичского участкового лесничества Сухоложского лесничества Свердловской области;

12) далее на юго-восток по северо-восточной границе квартала 2 урочища сельскохозяйственный кооператив «Волковский» Богдановичского участкового лесничества Сухоложского лесничества Свердловской области, кварталов 1, 2 урочища сельхозпредприятие «Ильинское» Богдановичского участкового лесничества Сухоложского лесничества Свердловской области, квартала 35 Богдановичского участка Богдановичского участкового лесничества Сухоложского лесничества Свердловской области, квартала 3 урочища сельхозпредприятие «Ильинское» Богдановичского участкового лесничества Сухоложского лесничества Свердловской области, линии, являющейся продолжением северо-восточной границы квартала 3 урочища сельхозпредприятие «Ильинское» Богдановичского участкового лесничества Сухоложского лесничества Свердловской области, до середины реки Малая Калиновка;

13) далее на северо-восток вниз по течению по середине реки Малая Калиновка до линии, являющейся продолжением восточной границы квартала 3 урочища сельхозпредприятие «Ильинское» Богдановичского участкового лесничества Сухоложского лесничества Свердловской области;

14) далее на юг по линии, являющейся продолжением восточной границы квартала 3 урочища сельхозпредприятие «Ильинское» Богдановичского участкового лесничества Сухоложского лесничества Свердловской области, восточной границе кварталов 3, 7, 12 урочища сельхозпредприятие «Ильинское» Богдановичского участкового лесничества Сухоложского лесничества Свердловской области, северной и восточной границам квартала 16 урочища сельхозпредприятие «Ильинское» Богдановичского участкового лесничества Сухоложского лесничества Свердловской области, восточной границе квартала 17 урочища сельхозпредприятие «Ильинское» Богдановичского участкового лесничества Сухоложского лесничества Свердловской области до юго-западного угла квартала 33 Камышловского участка Городского участкового лесничества Камышловского лесничества Свердловской области (точка границы между Свердловской областью и Курганской областью) (точка В);

15) далее от точки В на юго-запад по границе между Свердловской областью и Курганской областью до северо-восточного угла квартала 2 урочища акционерное общество «Колчеданское» Каменского участкового лесничества Свердловского лесничества Свердловской области (точка Г);

16) далее от точки Г на северо-запад по северной границе квартала 2 урочища акционерное общество «Колчеданское» Каменского участкового лесничества Свердловского лесничества Свердловской области до юго-восточной границы квартала 5 урочища сельскохозяйственный кооператив «Суворовский» Богдановичского участкового лесничества Сухоложского лесничества Свердловской области;

17) далее на юго-запад по юго-восточной границе кварталов 5, 4 урочища сельскохозяйственный кооператив «Суворовский» Богдановичского участкового лесничества Сухоложского лесничества Свердловской области, восточной границе квартала 8 урочища сельскохозяйственный кооператив «Суворовский» Богдановичского участкового лесничества Сухоложского лесничества Свердловской области до юго-восточного угла квартала 8 урочища сельскохозяйственный кооператив «Суворовский» Богдановичского участкового лесничества Сухоложского лесничества Свердловской области;

18) далее на северо-запад по южной границе кварталов 8, 7 урочища сельскохозяйственный кооператив «Суворовский» Богдановичского участкового лесничества Сухоложского лесничества Свердловской области, квартала 102 Богдановичского участка Богдановичского участкового лесничества Сухоложского лесничества Свердловской области, квартала 6 урочища сельскохозяйственный кооператив «Суворовский» Богдановичского участкового лесничества Сухоложского лесничества Свердловской области, квартала 101 Богдановичского участка Богдановичского участкового лесничества Сухоложского лесничества Свердловской области до юго-западного угла квартала 101 Богдановичского участка Богдановичского участкового лесничества Сухоложского лесничества Свердловской области;

19) далее на север по западной границе квартала 101 Богдановичского участка Богдановичского участкового лесничества Сухоложского лесничества Свердловской области, кварталов 6, 2 урочища сельскохозяйственный кооператив «Суворовский» Богдановичского участкового лесничества Сухоложского лесничества Свердловской области до юго-восточного угла квартала 21 урочища сельскохозяйственный кооператив «Гарашкинский» Богдановичского участкового лесничества Сухоложского лесничества Свердловской области;

20) далее на запад по южной границе квартала 21 урочища сельскохозяйственный кооператив «Гарашкинский» Богдановичского участкового лесничества Сухоложского лесничества Свердловской области до южного угла квартала 20 урочища сельскохозяйственный кооператив «Гарашкинский» Богдановичского участкового лесничества Сухоложского лесничества Свердловской области;

21) далее на северо-запад по юго-западной границе кварталов 20, 17 урочища сельскохозяйственный кооператив «Гарашкинский» Богдановичского

участкового лесничества Сухоложского лесничества Свердловской области, кварталов 18, 17 урочища колхоз имени Свердлова Богдановичского участкового лесничества Сухоложского лесничества Свердловской области, южной и юго-западной границам квартала 19 урочища колхоз имени Свердлова Богдановичского участкового лесничества Сухоложского лесничества Свердловской области, юго-западной границе квартала 15 урочища колхоз имени Свердлова Богдановичского участкового лесничества Сухоложского лесничества Свердловской области, южной границе кварталов 5, 4, 3 урочища сельскохозяйственный кооператив «Восток» Богдановичского участкового лесничества Сухоложского лесничества Свердловской области, кварталов 5, 4, 1 урочища акционерное общество «Каменноозерское» Грязновского участкового лесничества Сухоложского лесничества Свердловской области, юго-западной границе квартала 9 урочища колхоз «Красное знамя» Грязновского участкового лесничества Сухоложского лесничества Свердловской области до точки пересечения с восточной границей квартала 2 урочища совхоз «Некрасовский» Режиковского участкового лесничества Свердловского лесничества Свердловской области (точка Д);

22) далее от точки Д на северо-запад по юго-западной границе кварталов 9, 8, 6 урочища колхоз «Красное знамя» Грязновского участкового лесничества Сухоложского лесничества Свердловской области до юго-западного угла земельного участка с кадастровым номером 66:07:1401002:153;

23) далее на северо-восток по западной границе земельного участка с кадастровым номером 66:07:1401002:153, линии, являющейся продолжением западной границы земельного участка с кадастровым номером 66:07:0101004:6 (через 1888 километр, 9 пикет полосы отвода железнодорожной ветки Екатеринбург – Тюмень), западной границе земельного участка с кадастровым номером 66:07:0101004:6 до южной границы квартала 86 Грязновского участка Грязновского участкового лесничества Сухоложского лесничества Свердловской области;

24) далее на северо-запад по южной и западной границам квартала 86 Грязновского участка Грязновского участкового лесничества Сухоложского лесничества Свердловской области, западной границе земельного участка с кадастровым номером 66:07:0101004:7, кварталов 4, 2 урочища колхоз «Красное знамя» Грязновского участкового лесничества Сухоложского лесничества Свердловской области до северо-западного угла квартала 2 урочища колхоз «Красное знамя» Грязновского участкового лесничества Сухоложского лесничества Свердловской области;

25) далее на восток по северной границе квартала 2 урочища колхоз «Красное знамя» Грязновского участкового лесничества Сухоложского лесничества Свердловской области до западной границы квартала 52 Грязновского участка Грязновского участкового лесничества Сухоложского лесничества Свердловской области;

26) далее на север по западной границе кварталов 52, 36, 22, 8, 1 Грязновского участка Грязновского участкового лесничества Сухоложского лесничества Свердловской области до юго-восточного угла квартала 158

Пригородного участка Пригородного участкового лесничества Сухоложского лесничества Свердловской области (точка А).

Параграф 2. Схематическая карта границы административно-территориальной единицы Свердловской области «Богдановичский район»

Граница административно-территориальной единицы Свердловской области «Богдановичский район» отражена на следующей схематической карте:



УСЛОВНЫЕ ОБОЗНАЧЕНИЯ

- граница административно-территориальной единицы Свердловской области
- БОГДАНОВИЧ центр административно-территориальной единицы Свердловской области
- Луч населенный пункт
- А** точка границы административно-территориальной единицы Свердловской области

**Описание и схематическая карта границы
административно-территориальной единицы
Свердловской области «Верхнесалдинский район»**

**Параграф 1. Описание границы административно-территориальной
единицы Свердловской области
«Верхнесалдинский район»**

Граница административно-территориальной единицы Свердловской области «Верхнесалдинский район» проходит:

1) от точки пересечения северной границы квартала 295 федерального государственного учреждения «Управление эксплуатации и расквартирования Министерства обороны Российской Федерации» с серединой реки Выя (точка А) на юго-восток по северной границе кварталов 297, 298, 299, 300 федерального государственного учреждения «Управление эксплуатации и расквартирования Министерства обороны Российской Федерации», кварталов 1, 2, 3, 4, 5, 6, 7, 8 Басьяновского участка Верхне-Салдинского участкового лесничества Кушвинского лесничества Свердловской области до северо-восточного угла квартала 8 Басьяновского участка Верхне-Салдинского участкового лесничества Кушвинского лесничества Свердловской области;

2) далее на юг по восточной границе кварталов 8, 16 Басьяновского участка Верхне-Салдинского участкового лесничества Кушвинского лесничества Свердловской области до северо-западного угла квартала 32 Басьяновского участка Верхне-Салдинского участкового лесничества Кушвинского лесничества Свердловской области;

3) далее на восток по северной границе кварталов 32, 33, 34, 35, 36, 37, 38, 39, 197, 198, 199, 200, 201, 202 Басьяновского участка Верхне-Салдинского участкового лесничества Кушвинского лесничества Свердловской области до северо-восточного угла квартала 202 Басьяновского участка Верхне-Салдинского участкового лесничества Кушвинского лесничества Свердловской области (точка Б);

4) далее от точки Б на юго-восток по восточной границе квартала 202 Басьяновского участка Верхне-Салдинского участкового лесничества Кушвинского лесничества Свердловской области до юго-восточного угла квартала 202 Басьяновского участка Верхне-Салдинского участкового лесничества Кушвинского лесничества Свердловской области;

5) далее на запад по южной границе квартала 202 Басьяновского участка Верхне-Салдинского участкового лесничества Кушвинского лесничества Свердловской области, юго-восточной границе квартала 201 Басьяновского

участка Верхне-Салдинского участкового лесничества Кушвинского лесничества Свердловской области до точки поворота юго-восточной границы квартала 201 Басьяновского участка Верхне-Салдинского участкового лесничества Кушвинского лесничества Свердловской области в южном направлении;

6) далее на юг по юго-восточной границе квартала 201 Басьяновского участка Верхне-Салдинского участкового лесничества Кушвинского лесничества Свердловской области, восточной границе кварталов 207, 213, 218 Басьяновского участка Верхне-Салдинского участкового лесничества Кушвинского лесничества Свердловской области до юго-восточного угла квартала 218 Басьяновского участка Верхне-Салдинского участкового лесничества Кушвинского лесничества Свердловской области;

7) далее на запад по южной границе кварталов 218, 217 Басьяновского участка Верхне-Салдинского участкового лесничества Кушвинского лесничества Свердловской области, линии, являющейся продолжением южной границы квартала 217 Басьяновского участка Верхне-Салдинского участкового лесничества Кушвинского лесничества Свердловской области, до линии, являющейся продолжением северо-восточной границы квартала 229 Басьяновского участка Верхне-Салдинского участкового лесничества Кушвинского лесничества Свердловской области;

8) далее на юго-запад по линии, являющейся продолжением северо-восточной границы квартала 229 Басьяновского участка Верхне-Салдинского участкового лесничества Кушвинского лесничества Свердловской области, восточной границе кварталов 229, 244, 252 Басьяновского участка Верхне-Салдинского участкового лесничества Кушвинского лесничества Свердловской области, квартала 332 Нижне-Салдинского участка Нижне-Салдинского участкового лесничества Кушвинского лесничества Свердловской области, линии, являющейся продолжением восточной границы квартала 332 Нижне-Салдинского участка Нижне-Салдинского участкового лесничества Кушвинского лесничества Свердловской области, до середины реки Тагил (точка В);

9) далее от точки В на юго-запад вверх по течению по середине реки Тагил до линии, являющейся продолжением восточной границы квартала 30 Нижне-Салдинского участка Нижне-Салдинского участкового лесничества Кушвинского лесничества Свердловской области;

10) далее на юго-запад по линии, являющейся продолжением восточной границы квартала 30 Нижне-Салдинского участка Нижне-Салдинского участкового лесничества Кушвинского лесничества Свердловской области, восточной границе кварталов 30, 33, 48, 60 Нижне-Салдинского участка Нижне-Салдинского участкового лесничества Кушвинского лесничества Свердловской области до юго-восточного угла квартала 60 Нижне-Салдинского участка Нижне-Салдинского участкового лесничества Кушвинского лесничества Свердловской области;

11) далее на запад по южной границе кварталов 60, 59, 58, 57 Нижне-Салдинского участка Нижне-Салдинского участкового лесничества

Кушвинского лесничества Свердловской области до северо-восточного угла квартала 65 Нижне-Салдинского участка Нижне-Салдинского участкового лесничества Кушвинского лесничества Свердловской области;

12) далее на юг по восточной границе квартала 65 Нижне-Салдинского участка Нижне-Салдинского участкового лесничества Кушвинского лесничества Свердловской области до юго-восточного угла квартала 65 Нижне-Салдинского участка Нижне-Салдинского участкового лесничества Кушвинского лесничества Свердловской области;

13) далее на запад по южной границе кварталов 65, 64, 73 Нижне-Салдинского участка Нижне-Салдинского участкового лесничества Кушвинского лесничества Свердловской области до юго-западного угла квартала 73 Нижне-Салдинского участка Нижне-Салдинского участкового лесничества Кушвинского лесничества Свердловской области;

14) далее на юго-запад по северной границе полосы отвода подъездного железнодорожного пути федерального государственного унитарного предприятия «Научно-исследовательский институт машиностроения» до восточной границы полосы отвода железнодорожной ветки Моховой – Перегрузочная (47 километр, 8 пикет);

15) далее на юго-запад по восточной границе полосы отвода железнодорожной ветки Моховой – Перегрузочная до южной границы квартала 191 Нижне-Салдинского участка Нижне-Салдинского участкового лесничества Кушвинского лесничества Свердловской области;

16) далее на запад по южной границе кварталов 191, 190 Нижне-Салдинского участка Нижне-Салдинского участкового лесничества Кушвинского лесничества Свердловской области до восточной границы квартала 201 Нижне-Салдинского участка Нижне-Салдинского участкового лесничества Кушвинского лесничества Свердловской области;

17) далее на юг по восточной границе кварталов 201, 215, 216, 217 Нижне-Салдинского участка Нижне-Салдинского участкового лесничества Кушвинского лесничества Свердловской области до западной границы полосы отвода железнодорожной ветки Нижний Тагил – Алапаевск (48 километр, 8 пикет);

18) далее на юго-запад по западной границе полосы отвода железнодорожной ветки Нижний Тагил – Алапаевск до середины реки Ломовка;

19) далее на юг вниз по течению по середине реки Ломовка до места впадения реки Ломовка в реку Салда;

20) далее на восток по правому берегу реки Салда, южному берегу Нижнесалдинского пруда, линии, являющейся продолжением южного берега Нижнесалдинского пруда, до середины реки Третья;

21) далее на восток вверх по течению по середине реки Третья до западной границы полосы отвода автомобильной дороги Нижняя Салда – Нелоба (4 километр);

22) далее на север по западной границе полосы отвода автомобильной дороги Нижняя Салда – Нелоба до линии, являющейся продолжением северной

границы квартала 253 Нижне-Салдинского участка Нижне-Салдинского участкового лесничества Кушвинского лесничества Свердловской области;

23) далее на восток по линии, являющейся продолжением северной границы квартала 253 Нижне-Салдинского участка Нижне-Салдинского участкового лесничества Кушвинского лесничества Свердловской области, северной границе кварталов 253, 254, 255, 256, 257, 258, 259 Нижне-Салдинского участка Нижне-Салдинского участкового лесничества Кушвинского лесничества Свердловской области до южной границы полосы отвода железнодорожной ветки Нижний Тагил – Алапаевск (68 километр, 3 пикет);

24) далее на юго-восток по южной границе полосы отвода железнодорожной ветки Нижний Тагил – Алапаевск до линии, являющейся продолжением южной границы квартала 32 урочища общество с ограниченной ответственностью «Акинфиевский совхоз» Нижне-Салдинского участкового лесничества Кушвинского лесничества Свердловской области (точка Г);

25) далее от точки Г на юго-запад по линии, являющейся продолжением южной границы квартала 32 урочища общество с ограниченной ответственностью «Акинфиевский совхоз» Нижне-Салдинского участкового лесничества Кушвинского лесничества Свердловской области, до восточной границы квартала 285 Нижне-Салдинского участка Нижне-Салдинского участкового лесничества Кушвинского лесничества Свердловской области;

26) далее на юг по восточной границе кварталов 285, 297, 309, 319, 328 Нижне-Салдинского участка Нижне-Салдинского участкового лесничества Кушвинского лесничества Свердловской области, земельного участка федерального казенного предприятия «Нижнетагильский институт испытания металлов» с кадастровым номером 66:08:0701013:2 до юго-восточного угла земельного участка федерального казенного предприятия «Нижнетагильский институт испытания металлов» с кадастровым номером 66:08:0701013:2 (точка Д);

27) далее от точки Д на запад по южной границе земельного участка федерального казенного предприятия «Нижнетагильский институт испытания металлов» с кадастровым номером 66:08:0701013:2, линии, являющейся продолжением южной границы земельного участка федерального казенного предприятия «Нижнетагильский институт испытания металлов» с кадастровым номером 66:08:0701013:2, до середины реки Нелобка;

28) далее на северо-восток вниз по течению по середине реки Нелобка до линии, являющейся продолжением южной границы земельного участка федерального казенного предприятия «Нижнетагильский институт испытания металлов» с кадастровым номером 66:08:0701012:27;

29) далее на запад по линии, являющейся продолжением южной границы земельного участка федерального казенного предприятия «Нижнетагильский институт испытания металлов» с кадастровым номером 66:08:0701012:27, южной границе земельных участков федерального казенного предприятия «Нижнетагильский институт испытания металлов» с кадастровыми номерами 66:08:0701012:27, 66:08:0701011:3 до юго-западного угла земельного участка

федерального казенного предприятия «Нижнетагильский институт испытания металлов» с кадастровым номером 66:08:0701011:3;

30) далее на север по западной границе земельного участка федерального казенного предприятия «Нижнетагильский институт испытания металлов» с кадастровым номером 66:08:0701011:3, кварталов 124, 122, 121 Верхне-Салдинского участка Верхне-Салдинского участкового лесничества Кушвинского лесничества Свердловской области, линии, являющейся продолжением западной границы квартала 121 Верхне-Салдинского участка Верхне-Салдинского участкового лесничества Кушвинского лесничества Свердловской области, до середины реки Иса;

31) далее на северо-восток вниз по течению по середине реки Иса до линии, являющейся продолжением юго-западной границы квартала 18 урочища государственное унитарное предприятие «Совхоз «Верхнесалдинский» Нижне-Салдинского участкового лесничества Кушвинского лесничества Свердловской области;

32) далее на север по линии, являющейся продолжением юго-западной границы квартала 18 урочища государственное унитарное предприятие «Совхоз «Верхнесалдинский» Нижне-Салдинского участкового лесничества Кушвинского лесничества Свердловской области, юго-западной границе квартала 18 урочища государственное унитарное предприятие «Совхоз «Верхнесалдинский» Нижне-Салдинского участкового лесничества Кушвинского лесничества Свердловской области до точки поворота юго-западной границы квартала 18 урочища государственное унитарное предприятие «Совхоз «Верхнесалдинский» Нижне-Салдинского участкового лесничества Кушвинского лесничества Свердловской области в западном направлении;

33) далее на запад по юго-западной границе квартала 18 урочища государственное унитарное предприятие «Совхоз «Верхнесалдинский» Нижне-Салдинского участкового лесничества Кушвинского лесничества Свердловской области, южной границе кварталов 17, 16, 15 урочища государственное унитарное предприятие «Совхоз «Верхнесалдинский» Нижне-Салдинского участкового лесничества Кушвинского лесничества Свердловской области до юго-западного угла квартала 15 урочища государственное унитарное предприятие «Совхоз «Верхнесалдинский» Нижне-Салдинского участкового лесничества Кушвинского лесничества Свердловской области;

34) далее на север по западной границе кварталов 15, 7 урочища государственное унитарное предприятие «Совхоз «Верхнесалдинский» Нижне-Салдинского участкового лесничества Кушвинского лесничества Свердловской области до точки пересечения восточной границы квартала 9 урочища племзавод «Тагил» Городского участкового лесничества Нижне-Тагильского лесничества Свердловской области с серединой реки Северка (точка Е);

35) далее от точки Е на северо-восток вниз по течению по середине реки Северка до западной границы поселка Ива;

36) далее на северо-восток по западной границе поселка Ива, полосе отвода железнодорожной ветки Нижний Тагил – Алапаевск, восточной границе

охранной зоны линии электропередачи 220 кВ Нижний Тагил – Верхняя Салда, линии, являющейся продолжением западной границы квартала 27 Верхне-Салдинского участка Верхне-Салдинского участкового лесничества Кушвинского лесничества Свердловской области, западной границе кварталов 27, 21 Верхне-Салдинского участка Верхне-Салдинского участкового лесничества Кушвинского лесничества Свердловской области, северной границе квартала 22 Верхне-Салдинского участка Верхне-Салдинского участкового лесничества Кушвинского лесничества Свердловской области, западной границе земельного участка с кадастровым номером 66:08:0701005:16, кварталов 12, 9, 6, 4, 2, 1 Верхне-Салдинского участка Верхне-Салдинского участкового лесничества Кушвинского лесничества Свердловской области до западной границы квартала 108 Нижне-Салдинского участка Нижне-Салдинского участкового лесничества Кушвинского лесничества Свердловской области;

37) далее на север по западной границе кварталов 108, 82 Нижне-Салдинского участка Нижне-Салдинского участкового лесничества Кушвинского лесничества Свердловской области до северо-западного угла квартала 82 Нижне-Салдинского участка Нижне-Салдинского участкового лесничества Кушвинского лесничества Свердловской области;

38) далее на восток по северной границе кварталов 82, 83 Нижне-Салдинского участка Нижне-Салдинского участкового лесничества Кушвинского лесничества Свердловской области до юго-западного угла квартала 361 Нижне-Салдинского участка Нижне-Салдинского участкового лесничества Кушвинского лесничества Свердловской области;

39) далее на север по западной границе квартала 361 Нижне-Салдинского участка Нижне-Салдинского участкового лесничества Кушвинского лесничества Свердловской области до северо-западного угла квартала 361 Нижне-Салдинского участка Нижне-Салдинского участкового лесничества Кушвинского лесничества Свердловской области;

40) далее на восток по северной границе квартала 361 Нижне-Салдинского участка Нижне-Салдинского участкового лесничества Кушвинского лесничества Свердловской области, северной границе поселка Бобровка, квартала 362 Нижне-Салдинского участка Нижне-Салдинского участкового лесничества Кушвинского лесничества Свердловской области до юго-западного угла квартала 354 Нижне-Салдинского участка Нижне-Салдинского участкового лесничества Кушвинского лесничества Свердловской области;

41) далее на север по западной границе квартала 354 Нижне-Салдинского участка Нижне-Салдинского участкового лесничества Кушвинского лесничества Свердловской области, линии, являющейся продолжением западной границы квартала 354 Нижне-Салдинского участка Нижне-Салдинского участкового лесничества Кушвинского лесничества Свердловской области, до середины реки Тагил;

42) далее на северо-запад вверх по течению по середине реки Тагил до линии, являющейся продолжением южной границы квартала 309 Басьяновского

участка Верхне-Салдинского участкового лесничества Кушвинского лесничества Свердловской области (точка Ж);

43) далее от точки Ж на запад по линии, являющейся продолжением южной границы квартала 309 Басьяновского участка Верхне-Салдинского участкового лесничества Кушвинского лесничества Свердловской области, южной границе квартала 309 Басьяновского участка Верхне-Салдинского участкового лесничества Кушвинского лесничества Свердловской области до юго-западного угла квартала 309 Басьяновского участка Верхне-Салдинского участкового лесничества Кушвинского лесничества Свердловской области;

44) далее на север по линии, являющейся продолжением восточной границы квартала 261 Салдинского участка Салдинского участкового лесничества Кушвинского лесничества Свердловской области, восточной границе кварталов 261, 245, 223, 203 Салдинского участка Салдинского участкового лесничества Кушвинского лесничества Свердловской области, линии, являющейся продолжением восточной границы квартала 203 Салдинского участка Салдинского участкового лесничества Кушвинского лесничества Свердловской области, до середины реки Выя;

45) далее на северо-восток вниз по течению по середине реки Выя, середине пруда на реке Выя до линии, являющейся продолжением северной границы квартала 95 Салдинского участка Салдинского участкового лесничества Кушвинского лесничества Свердловской области;

46) далее на запад по линии, являющейся продолжением северной границы квартала 95 Салдинского участка Салдинского участкового лесничества Кушвинского лесничества Свердловской области, северной границе квартала 95 Салдинского участка Салдинского участкового лесничества Кушвинского лесничества Свердловской области, северо-восточной границе квартала 94 Салдинского участка Салдинского участкового лесничества Кушвинского лесничества Свердловской области до точки поворота северо-восточной границы квартала 94 Салдинского участка Салдинского участкового лесничества Кушвинского лесничества Свердловской области в северо-восточном направлении;

47) далее на северо-восток по северо-восточной границе квартала 94 Салдинского участка Салдинского участкового лесничества Кушвинского лесничества Свердловской области, восточной границе квартала 74 Салдинского участка Салдинского участкового лесничества Кушвинского лесничества Свердловской области до восточного угла квартала 74 Салдинского участка Салдинского участкового лесничества Кушвинского лесничества Свердловской области;

48) далее на запад по северной границе квартала 74 Салдинского участка Салдинского участкового лесничества Кушвинского лесничества Свердловской области до восточной границы квартала 49 Салдинского участка Салдинского участкового лесничества Кушвинского лесничества Свердловской области;

49) далее на север по восточной границе квартала 49 Салдинского участка Салдинского участкового лесничества Кушвинского лесничества Свердловской

области до южной границы квартала 50 Салдинского участка Салдинского участкового лесничества Кушвинского лесничества Свердловской области;

50) далее на восток по южной границе квартала 50 Салдинского участка Салдинского участкового лесничества Кушвинского лесничества Свердловской области до юго-восточного угла квартала 50 Салдинского участка Салдинского участкового лесничества Кушвинского лесничества Свердловской области;

51) далее на северо-восток по восточной границе квартала 50 Салдинского участка Салдинского участкового лесничества Кушвинского лесничества Свердловской области, юго-восточной границе кварталов 28, 14, 15 Салдинского участка Салдинского участкового лесничества Кушвинского лесничества Свердловской области, квартала 122 Красноуральского участка Красноуральского участкового лесничества Кушвинского лесничества Свердловской области до точки поворота юго-восточной границы квартала 122 Красноуральского участка Красноуральского участкового лесничества Кушвинского лесничества Свердловской области в восточном направлении;

52) далее на восток по юго-восточной границе квартала 122 Красноуральского участка Красноуральского участкового лесничества Кушвинского лесничества Свердловской области, южной границе квартала 123 Красноуральского участка Красноуральского участкового лесничества Кушвинского лесничества Свердловской области до юго-восточного угла квартала 123 Красноуральского участка Красноуральского участкового лесничества Кушвинского лесничества Свердловской области;

53) далее на север по восточной границе кварталов 123, 74 Красноуральского участка Красноуральского участкового лесничества Кушвинского лесничества Свердловской области до южной границы квартала 33 Красноуральского участка Красноуральского участкового лесничества Кушвинского лесничества Свердловской области;

54) далее на восток по южной границе кварталов 33, 34 Красноуральского участка Красноуральского участкового лесничества Кушвинского лесничества Свердловской области, линии, являющейся продолжением южной границы квартала 34 Красноуральского участка Красноуральского участкового лесничества Кушвинского лесничества Свердловской области, до середины реки Выя;

55) далее на север вниз по течению по середине реки Выя до точки пересечения с северной границей квартала 295 федерального государственного учреждения «Управление эксплуатации и расквартирования Министерства обороны Российской Федерации» (точка А).

Параграф 2. Схематическая карта границы административно-территориальной единицы Свердловской области «Верхнесалдинский район»

Граница административно-территориальной единицы Свердловской области «Верхнесалдинский район» отражена на следующей схематической карте:



УСЛОВНЫЕ ОБОЗНАЧЕНИЯ

- граница административно-территориальной единицы Свердловской области
- *ВЕРХНЯЯ САЛДА* центр административно-территориальной единицы Свердловской области
- *Ива* населенный пункт
- А** точка границы административно-территориальной единицы Свердловской области

Описание и схематическая карта границы административно-территориальной единицы Свердловской области «Верхотурский район»

Параграф 1. Описание границы административно-территориальной единицы Свердловской области «Верхотурский район»

Граница административно-территориальной единицы Свердловской области «Верхотурский район» проходит:

1) от северо-восточного угла квартала 78 Исовского участка Нижнетуринского участкового лесничества Верхотурского лесничества Свердловской области (точка А) на восток по южной границе кварталов 293, 294, 295, 296, 297, 298, 299, 300, 301, 302, 303, 304 Новоселовского участка Отвинского участкового лесничества Новолялинского лесничества Свердловской области до юго-восточного угла квартала 304 Новоселовского участка Отвинского участкового лесничества Новолялинского лесничества Свердловской области;

2) далее на север по восточной границе кварталов 304, 279, 260, 247 Новоселовского участка Отвинского участкового лесничества Новолялинского лесничества Свердловской области до юго-восточной границы квартала 229 Новоселовского участка Отвинского участкового лесничества Новолялинского лесничества Свердловской области;

3) далее на северо-восток по юго-восточной границе квартала 229 Новоселовского участка Отвинского участкового лесничества Новолялинского лесничества Свердловской области до юго-западной границы квартала 245 Новоселовского участка Отвинского участкового лесничества Новолялинского лесничества Свердловской области;

4) далее на юго-восток по юго-западной границе кварталов 245, 248 Новоселовского участка Отвинского участкового лесничества Новолялинского лесничества Свердловской области до южного угла квартала 248 Новоселовского участка Отвинского участкового лесничества Новолялинского лесничества Свердловской области;

5) далее на север по юго-восточной границе квартала 248 Новоселовского участка Отвинского участкового лесничества Новолялинского лесничества Свердловской области, восточной границе кварталов 246, 233, 215, 196 Новоселовского участка Отвинского участкового лесничества Новолялинского лесничества Свердловской области до южной границы квартала 17 Косолманского участка Косолманского участкового лесничества Верхотурского лесничества Свердловской области;

6) далее на юго-восток по южной границе квартала 17 Косолманского участка Косолманского участкового лесничества Верхотурского лесничества Свердловской области, кварталов 142, 143 Новоселовского участка Отвинского участкового лесничества Новолялинского лесничества Свердловской области до юго-восточного угла квартала 143 Новоселовского участка Отвинского участкового лесничества Новолялинского лесничества Свердловской области;

7) далее на север по восточной границе квартала 143 Новоселовского участка Отвинского участкового лесничества Новолялинского лесничества Свердловской области до южной границы квартала 20 Косолманского участка Косолманского участкового лесничества Верхотурского лесничества Свердловской области;

8) далее на восток по южной границе кварталов 20, 21 Косолманского участка Косолманского участкового лесничества Верхотурского лесничества Свердловской области до южной границы квартала 35 Верхотурского участка Ступинского участкового лесничества Верхотурского лесничества Свердловской области;

9) далее на юго-восток по южной границе квартала 35 Верхотурского участка Ступинского участкового лесничества Верхотурского лесничества Свердловской области до юго-восточного угла квартала 35 Верхотурского участка Ступинского участкового лесничества Верхотурского лесничества Свердловской области;

10) далее на север по восточной границе кварталов 35, 15, 8, 1 Верхотурского участка Ступинского участкового лесничества Верхотурского лесничества Свердловской области до юго-западного угла квартала 288 Отвинского участка Отвинского участкового лесничества Новолялинского лесничества Свердловской области;

11) далее на восток по южной границе кварталов 288, 289, 290, 291, 292, 293, 294, 295, 296, 297, 298, 299 Отвинского участка Отвинского участкового лесничества Новолялинского лесничества Свердловской области до юго-восточного угла квартала 299 Отвинского участка Отвинского участкового лесничества Новолялинского лесничества Свердловской области;

12) далее на север по восточной границе кварталов 299, 285, 268 Отвинского участка Отвинского участкового лесничества Новолялинского лесничества Свердловской области до юго-западного угла квартала 232 Отвинского участка Отвинского участкового лесничества Новолялинского лесничества Свердловской области;

13) далее на восток по южной границе кварталов 232, 233, 234, 235, 236, 237, 238, 239 Отвинского участка Отвинского участкового лесничества Новолялинского лесничества Свердловской области до юго-восточного угла квартала 239 Отвинского участка Отвинского участкового лесничества Новолялинского лесничества Свердловской области;

14) далее на север по восточной границе кварталов 239, 208 Отвинского участка Отвинского участкового лесничества Новолялинского лесничества Свердловской области до северо-западного угла квартала 72 Ступинского

участка Ступинского участкового лесничества Верхотурского лесничества Свердловской области (точка Б);

15) далее от точки Б на восток по северной границе кварталов 72, 73, 74, 75, 76 Ступинского участка Ступинского участкового лесничества Верхотурского лесничества Свердловской области до юго-западного угла квартала 66 Ступинского участка Ступинского участкового лесничества Верхотурского лесничества Свердловской области;

16) далее на север по западной границе кварталов 66, 55, 41, 33 Ступинского участка Ступинского участкового лесничества Верхотурского лесничества Свердловской области до северо-западного угла квартала 33 Ступинского участка Ступинского участкового лесничества Верхотурского лесничества Свердловской области;

17) далее на восток по северной границе кварталов 33, 34, 35 Ступинского участка Ступинского участкового лесничества Верхотурского лесничества Свердловской области до северо-восточного угла квартала 35 Ступинского участка Ступинского участкового лесничества Верхотурского лесничества Свердловской области;

18) далее на юг по восточной границе квартала 35 Ступинского участка Ступинского участкового лесничества Верхотурского лесничества Свердловской области до северо-западного угла квартала 44 Ступинского участка Ступинского участкового лесничества Верхотурского лесничества Свердловской области;

19) далее на восток по северной границе кварталов 44, 45, 46 Ступинского участка Ступинского участкового лесничества Верхотурского лесничества Свердловской области до северо-восточного угла квартала 46 Ступинского участка Ступинского участкового лесничества Верхотурского лесничества Свердловской области;

20) далее на юг по восточной границе кварталов 46, 49, 60, 71 Ступинского участка Ступинского участкового лесничества Верхотурского лесничества Свердловской области до северо-западного угла квартала 83 Ступинского участка Ступинского участкового лесничества Верхотурского лесничества Свердловской области;

21) далее на восток по северной границе кварталов 83, 84 Ступинского участка Ступинского участкового лесничества Верхотурского лесничества Свердловской области до северо-восточного угла квартала 84 Ступинского участка Ступинского участкового лесничества Верхотурского лесничества Свердловской области;

22) далее на юг по восточной границе кварталов 84, 97, 110, 122, 138, 153, 166, 174, 189, 199, 217, 230 Ступинского участка Ступинского участкового лесничества Верхотурского лесничества Свердловской области до северо-западного угла квартала 92 Предтурьинского участка Предтурьинского участкового лесничества Сотринского лесничества Свердловской области;

23) далее на восток по северной границе квартала 92 Предтурьинского участка Предтурьинского участкового лесничества Сотринского лесничества Свердловской области, квартала 32 урочища земли запаса коллективного

сельскохозяйственного предприятия «Меркушинское» Верхотурского участкового лесничества Свердловской области до северо-восточного угла квартала 32 урочища земли запаса коллективного сельскохозяйственного предприятия «Меркушинское» Верхотурского участкового лесничества Свердловской области;

24) далее на юг по восточной границе квартала 32 урочища земли запаса коллективного сельскохозяйственного предприятия «Меркушинское» Верхотурского участкового лесничества Свердловской области, кварталов 289, 313, 335 Ступинского участка Ступинского участкового лесничества Свердловской области до северного угла квартала 336 Ступинского участка Ступинского участкового лесничества Свердловской области;

25) далее на юго-восток по северо-восточной границе квартала 336 Ступинского участка Ступинского участкового лесничества Свердловской области до северной границы квартала 13 урочища земли запаса коллективного сельскохозяйственного предприятия «Меркушинское» Верхотурского участкового лесничества Свердловской области;

26) далее на восток по северной границе кварталов 13, 14, 15, 16, 17, 18, 19 урочища земли запаса коллективного сельскохозяйственного предприятия «Меркушинское» Верхотурского участкового лесничества Свердловской области, кварталов 1, 2, 3 урочища колхоз «Кордюковский» Верхотурского участкового лесничества Свердловской области, линии, являющейся продолжением северной границы квартала 3 урочища колхоз «Кордюковский» Верхотурского участкового лесничества Свердловской области, до середины реки Тура;

27) далее на северо-восток вниз по течению по середине реки Тура до точки, находящейся в 0,1 километра западнее моста через реку Тура;

28) далее на север по прямой 2,73 километра до точки, находящейся на северной границе квартала 1 урочища товарищество с ограниченной ответственностью «Дерябинский» Верхотурского участкового лесничества Свердловской области в 0,1 километра западнее юго-западного угла квартала 143 Предтурьинского участка Предтурьинского участкового лесничества Сотринского лесничества Свердловской области;

29) далее на восток по северной границе кварталов 1, 2, 3 урочища товарищество с ограниченной ответственностью «Дерябинский» Верхотурского участкового лесничества Свердловской области до северного угла квартала 3 урочища товарищество с ограниченной ответственностью «Дерябинский» Верхотурского участкового лесничества Свердловской области;

30) далее на юго-восток по северо-восточной границе кварталов 3, 4 урочища товарищество с ограниченной ответственностью «Дерябинский» Верхотурского участкового лесничества Свердловской области;

37) далее на юго-восток по восточной границе кварталов 8, 14, 15, 21 урочища товарищество с ограниченной ответственностью «Дерябинский» Верхотурского участкового лесничества Свердловской области, северной границе кварталов 25, 29 урочища товарищество с ограниченной ответственностью «Дерябинский» Верхотурского участкового лесничества Свердловской области, северной и восточной границам квартала 28 урочища товарищество с ограниченной ответственностью «Дерябинский» Верхотурского участкового лесничества Свердловской области до юго-восточного угла квартала 28 урочища товарищество с ограниченной ответственностью «Дерябинский» Верхотурского участкового лесничества Свердловской области (точка В);

38) далее от точки В на юго-запад по юго-восточной границе кварталов 28, 30 урочища товарищество с ограниченной ответственностью «Дерябинский» Верхотурского участкового лесничества Свердловской области до северного угла квартала 76 Рагозинского участка Рагозинского участкового лесничества Алапаевского лесничества Свердловской области;

39) далее на юг по восточной границе кварталов 76, 111, 140, 170 Рагозинского участка Рагозинского участкового лесничества Алапаевского лесничества Свердловской области до юго-восточного угла квартала 170 Рагозинского участка Рагозинского участкового лесничества Алапаевского лесничества Свердловской области;

40) далее на запад по южной границе кварталов 170, 169, 168 Рагозинского участка Рагозинского участкового лесничества Алапаевского лесничества Свердловской области до северо-восточного угла квартала 197 Рагозинского участка Рагозинского участкового лесничества Алапаевского лесничества Свердловской области;

41) далее на юг по восточной границе квартала 197 Рагозинского участка Рагозинского участкового лесничества Алапаевского лесничества Свердловской области до юго-восточного угла квартала 197 Рагозинского участка Рагозинского участкового лесничества Алапаевского лесничества Свердловской области;

42) далее на запад по южной границе кварталов 197, 196, 195, 194 Рагозинского участка Рагозинского участкового лесничества Алапаевского лесничества Свердловской области до восточной границы квартала 206 Рагозинского участка Рагозинского участкового лесничества Алапаевского лесничества Свердловской области;

43) далее на юго-запад по восточной и южной границам квартала 206 Рагозинского участка Рагозинского участкового лесничества Алапаевского лесничества Свердловской области, южной границе кварталов 214, 218, 217, 216, 215 Рагозинского участка Рагозинского участкового лесничества Алапаевского лесничества Свердловской области до южного угла квартала 215 Рагозинского участка Рагозинского участкового лесничества Алапаевского лесничества Свердловской области;

44) далее на северо-запад по юго-западной и западной границам квартала 215 Рагозинского участка Рагозинского участкового лесничества Алапаевского лесничества Свердловской области, южной границе кварталов 209, 208 Рагозинского участка Рагозинского участкового лесничества Алапаевского лесничества Свердловской области до юго-западного угла квартала 208 Рагозинского участка Рагозинского участкового лесничества Алапаевского лесничества Свердловской области;

45) далее на север по западной границе кварталов 208, 199, 186, 156, 126, 97, 65 Рагозинского участка Рагозинского участкового лесничества Алапаевского лесничества Свердловской области до южной границы квартала 36 Рагозинского участка Рагозинского участкового лесничества Алапаевского лесничества Свердловской области;

46) далее на запад по южной границе кварталов 36, 35, 34, 33 Рагозинского участка Рагозинского участкового лесничества Алапаевского лесничества Свердловской области до восточной границы просеки, проходящей по кварталу 33 Рагозинского участка Рагозинского участкового лесничества Алапаевского лесничества Свердловской области;

47) далее на север по восточной границе просеки, проходящей по кварталу 33 Рагозинского участка Рагозинского участкового лесничества Алапаевского лесничества Свердловской области, до южной границы поселка Таёжный;

48) далее на северо-восток по южной, восточной, северной и западной границам поселка Таёжный до западной границы просеки, проходящей по кварталу 33 Рагозинского участка Рагозинского участкового лесничества Алапаевского лесничества Свердловской области;

49) далее на юг по западной границе просеки, проходящей по кварталу 33 Рагозинского участка Рагозинского участкового лесничества Алапаевского лесничества Свердловской области, до северной границы квартала 63 Рагозинского участка Рагозинского участкового лесничества Алапаевского лесничества Свердловской области;

50) далее на восток по северной границе кварталов 63, 64 Рагозинского участка Рагозинского участкового лесничества Алапаевского лесничества Свердловской области до северо-восточного угла квартала 64 Рагозинского участка Рагозинского участкового лесничества Алапаевского лесничества Свердловской области;

51) далее на юг по восточной границе кварталов 64, 96, 125, 155, 185, 198, 207 Рагозинского участка Рагозинского участкового лесничества Алапаевского лесничества Свердловской области до юго-восточного угла квартала 207 Рагозинского участка Рагозинского участкового лесничества Алапаевского лесничества Свердловской области;

52) далее на запад по южной границе квартала 207 Рагозинского участка Рагозинского участкового лесничества Алапаевского лесничества Свердловской области, линии, являющейся продолжением южной границы квартала 207 Рагозинского участка Рагозинского участкового лесничества Алапаевского лесничества Свердловской области, южной границе квартала 27

Хабарчихинского участка Рагозинского участкового лесничества Алапаевского лесничества Свердловской области до юго-западного угла квартала 27 Хабарчихинского участка Рагозинского участкового лесничества Алапаевского лесничества Свердловской области;

53) далее на север по западной границе квартала 27 Хабарчихинского участка Рагозинского участкового лесничества Алапаевского лесничества Свердловской области до юго-восточного угла квартала 13 Хабарчихинского участка Рагозинского участкового лесничества Алапаевского лесничества Свердловской области;

54) далее на запад по южной границе кварталов 13, 12, 11, 10, 9, 8, 7, 6, 5, 4 Хабарчихинского участка Рагозинского участкового лесничества Алапаевского лесничества Свердловской области до северо-восточного угла квартала 17 Хабарчихинского участка Рагозинского участкового лесничества Алапаевского лесничества Свердловской области;

55) далее на юг по восточной границе кварталов 17, 29 Хабарчихинского участка Рагозинского участкового лесничества Алапаевского лесничества Свердловской области до юго-западного угла квартала 18 Хабарчихинского участка Рагозинского участкового лесничества Алапаевского лесничества Свердловской области;

56) далее на северо-восток по юго-восточной границе квартала 18 Хабарчихинского участка Рагозинского участкового лесничества Алапаевского лесничества Свердловской области до середины реки Юконка;

57) далее на юго-восток вверх по течению по середине реки Юконка до западной границы квартала 30 Хабарчихинского участка Рагозинского участкового лесничества Алапаевского лесничества Свердловской области;

58) далее на юго-запад по западной границе квартала 30 Хабарчихинского участка Рагозинского участкового лесничества Алапаевского лесничества Свердловской области до северной границы квартала 40 Хабарчихинского участка Рагозинского участкового лесничества Алапаевского лесничества Свердловской области;

59) далее на восток по северной границе кварталов 40, 41 Хабарчихинского участка Рагозинского участкового лесничества Алапаевского лесничества Свердловской области до северо-восточного угла квартала 41 Хабарчихинского участка Рагозинского участкового лесничества Алапаевского лесничества Свердловской области;

60) далее на юг по восточной границе кварталов 41, 51, 60, 67, 89, 95 Хабарчихинского участка Рагозинского участкового лесничества Алапаевского лесничества Свердловской области, кварталов 193, 208, 221, 247, 257, 267, 269 Прокоп-Салдинского участка Прокоп-Салдинского участкового лесничества Верхотурского лесничества Свердловской области до южного угла квартала 269 Прокоп-Салдинского участка Прокоп-Салдинского участкового лесничества Верхотурского лесничества Свердловской области;

61) далее на северо-запад по южной границе кварталов 269, 268 Прокоп-Салдинского участка Прокоп-Салдинского участкового лесничества Верхотурского лесничества Свердловской области до восточной границы

квартала 283 Прокоп-Салдинского участка Прокоп-Салдинского участкового лесничества Верхотурского лесничества Свердловской области;

62) далее на юго-восток по восточной границе квартала 283 Прокоп-Салдинского участка Прокоп-Салдинского участкового лесничества Верхотурского лесничества Свердловской области до северо-восточного угла квартала 202 Басьяновского участка Верхне-Салдинского участкового лесничества Кушвинского лесничества Свердловской области (точка Г);

63) далее от точки Г на запад по северной границе кварталов 202, 201, 200, 199, 198, 197, 39, 38, 37, 36, 35, 34, 33, 32 Басьяновского участка Верхне-Салдинского участкового лесничества Кушвинского лесничества Свердловской области до юго-восточного угла квартала 16 Басьяновского участка Верхне-Салдинского участкового лесничества Кушвинского лесничества Свердловской области;

64) далее на север по восточной границе кварталов 16, 8 Басьяновского участка Верхне-Салдинского участкового лесничества Кушвинского лесничества Свердловской области до северо-восточного угла квартала 8 Басьяновского участка Верхне-Салдинского участкового лесничества Кушвинского лесничества Свердловской области;

65) далее на запад по северной границе кварталов 8, 7, 6, 5, 4, 3, 2, 1 Басьяновского участка Верхне-Салдинского участкового лесничества Кушвинского лесничества Свердловской области, кварталов 300, 299, 298, 297 федерального государственного учреждения «Управление эксплуатации и расквартирования Министерства обороны Российской Федерации» до точки пересечения северной границы квартала 295 федерального государственного учреждения «Управление эксплуатации и расквартирования Министерства обороны Российской Федерации» с серединой реки Выя (точка Д);

66) далее от точки Д на северо-запад по северной границе кварталов 295, 294, 293, 292, 291, 290, 289, 288 федерального государственного учреждения «Управление эксплуатации и расквартирования Министерства обороны Российской Федерации» до северо-западного угла квартала 288 федерального государственного учреждения «Управление эксплуатации и расквартирования Министерства обороны Российской Федерации» (точка Е);

67) далее от точки Е на север вниз по течению по середине реки Шайтанка до юго-восточной границы полосы отвода железнодорожной ветки Гороблагодатская – Надеждинский завод (70 километр, 9–10 пикет);

68) далее на юго-запад по юго-восточной границе полосы отвода железнодорожной ветки Гороблагодатская – Надеждинский завод до северной границы квартала 107 Вологинского участка Косолманского участкового лесничества Верхотурского лесничества Свердловской области;

69) далее на запад по северной границе квартала 107 Вологинского участка Косолманского участкового лесничества Верхотурского лесничества Свердловской области до юго-восточного угла квартала 98 Вологинского участка Косолманского участкового лесничества Верхотурского лесничества Свердловской области;

70) далее на север по восточной границе кварталов 98, 90, 82 Вологинского участка Косолманского участкового лесничества Верхотурского лесничества Свердловской области до точки, находящейся на восточной границе квартала 82 Вологинского участка Косолманского участкового лесничества Верхотурского лесничества Свердловской области в 0,3 километра севернее северо-восточного угла квартала 90 Вологинского участка Косолманского участкового лесничества Верхотурского лесничества Свердловской области;

71) далее на запад по линии, являющейся продолжением северной границы квартала 87 Вологинского участка Косолманского участкового лесничества Верхотурского лесничества Свердловской области, вдоль северной границы кварталов 90, 89, 88 Вологинского участка Косолманского участкового лесничества Верхотурского лесничества Свердловской области, северной границе квартала 87 Вологинского участка Косолманского участкового лесничества Верхотурского лесничества Свердловской области до юго-восточного угла квартала 78 Вологинского участка Косолманского участкового лесничества Верхотурского лесничества Свердловской области;

72) далее на север по восточной границе кварталов 78, 70 Вологинского участка Косолманского участкового лесничества Верхотурского лесничества Свердловской области до северо-восточного угла квартала 70 Вологинского участка Косолманского участкового лесничества Верхотурского лесничества Свердловской области;

73) далее на запад по северной границе кварталов 70, 69, 68 Вологинского участка Косолманского участкового лесничества Верхотурского лесничества Свердловской области, кварталов 4, 3, 2, 1 Нижнетуринского участка Нижнетуринского участкового лесничества Верхотурского лесничества Свердловской области, линии, являющейся продолжением северной границы квартала 1 Нижнетуринского участка Нижнетуринского участкового лесничества Верхотурского лесничества Свердловской области, до левого берега реки Тура;

74) далее на юго-запад по левому берегу реки Тура до линии, являющейся продолжением восточной границы квартала 154 Исовского участка Нижнетуринского участкового лесничества Верхотурского лесничества Свердловской области;

75) далее на север по линии, являющейся продолжением восточной границы квартала 154 Исовского участка Нижнетуринского участкового лесничества Верхотурского лесничества Свердловской области, восточной границе кварталов 154, 152, 131, 107, 78 Исовского участка Нижнетуринского участкового лесничества Верхотурского лесничества Свердловской области до северо-восточного угла квартала 78 Исовского участка Нижнетуринского участкового лесничества Верхотурского лесничества Свердловской области (точка А).

Параграф 2. Схематическая карта границы административно-территориальной единицы Свердловской области «Верхотурский район»

Граница административно-территориальной единицы Свердловской области «Верхотурский район» отражена на следующей схематической карте:



УСЛОВНЫЕ ОБОЗНАЧЕНИЯ

- граница административно-территориальной единицы Свердловской области
- **ВЕРХОТУРЬЕ** центр административно-территориальной единицы Свердловской области
- **Заимка** населенный пункт
- А** точка границы административно-территориальной единицы Свердловской области

**Описание и схематическая карта границы административно-
территориальной единицы Свердловской области «Гаринский район»**

**Параграф 1. Описание границы административно-территориальной
единицы Свердловской области «Гаринский район»**

Граница административно-территориальной единицы Свердловской области «Гаринский район» проходит:

1) от точки пересечения середины реки Лозьва с линией, являющейся продолжением северо-западной границы квартала 2 Ликинского участка Ликинского участкового лесничества Гаринского лесничества Свердловской области (точка А), на юго-восток вниз по течению по середине реки Лозьва до линии, являющейся продолжением южной границы квартала 154 Митяевского участка Митяевского участкового лесничества Ивдельского лесничества Свердловской области;

2) далее на северо-восток по линии, являющейся продолжением южной границы квартала 154 Митяевского участка Митяевского участкового лесничества Ивдельского лесничества Свердловской области, до юго-восточного угла квартала 154 Митяевского участка Митяевского участкового лесничества Ивдельского лесничества Свердловской области;

3) далее на север по восточной границе кварталов 154, 153, 151, 149, 140, 122 Митяевского участка Митяевского участкового лесничества Ивдельского лесничества Свердловской области до юго-западного угла квартала 221 Митяевского участка Митяевского участкового лесничества Ивдельского лесничества Свердловской области;

4) далее на восток по южной границе кварталов 221, 222, 223, 224 Митяевского участка Митяевского участкового лесничества Ивдельского лесничества Свердловской области до юго-восточного угла квартала 224 Митяевского участка Митяевского участкового лесничества Ивдельского лесничества Свердловской области;

5) далее на север по восточной границе квартала 224 Митяевского участка Митяевского участкового лесничества Ивдельского лесничества Свердловской области до юго-западного угла квартала 220 Митяевского участка Митяевского участкового лесничества Ивдельского лесничества Свердловской области;

6) далее на восток по южной границе квартала 220 Митяевского участка Митяевского участкового лесничества Ивдельского лесничества Свердловской области до юго-восточного угла квартала 220 Митяевского участка Митяевского участкового лесничества Ивдельского лесничества Свердловской области;

16) далее на восток по южной границе кварталов 116, 117, 118, 119, 120, 121, 122, 123 Нерпьянского участка Атымского участкового лесничества Ивдельского лесничества Свердловской области, линии, являющейся продолжением южной границы квартала 123 Нерпьянского участка Атымского участкового лесничества Ивдельского лесничества Свердловской области (через реку Пелым), южной границе кварталов 101, 102, 103, 104, 105, 106 Нерпьянского участка Атымского участкового лесничества Ивдельского лесничества Свердловской области до юго-восточного угла квартала 106 Нерпьянского участка Атымского участкового лесничества Ивдельского лесничества Свердловской области (точка границы между Свердловской областью и Ханты-Мансийским автономным округом – Югрой) (точка Б);

17) далее от точки Б по границе между Свердловской областью и Ханты-Мансийским автономным округом – Югрой до северо-восточного угла квартала 185 Кузнецовского участка Кузнецовского участкового лесничества Гаринского лесничества Свердловской области (точка В);

18) далее от точки В на юго-запад по восточной границе кварталов 185, 205, 222, 239, 257, 275, 307, 306, 319, 336, 335, 342 Кузнецовского участка Кузнецовского участкового лесничества Гаринского лесничества Свердловской области, линии, являющейся продолжением восточной границы квартала 342 Кузнецовского участка Кузнецовского участкового лесничества Гаринского лесничества Свердловской области, до середины реки Тавда;

19) далее на юго-восток вниз по течению по середине реки Тавда до линии, являющейся продолжением северной границы квартала 133 урочища совхоз «Крутореченский» Андрюшинского участкового лесничества Гаринского лесничества Свердловской области;

20) далее на юго-восток по северной и восточной границам квартала 133 урочища совхоз «Крутореченский» Андрюшинского участкового лесничества Гаринского лесничества Свердловской области до восточного угла квартала 133 урочища совхоз «Крутореченский» Андрюшинского участкового лесничества Гаринского лесничества Свердловской области;

21) далее на юго-запад по юго-восточной границе квартала 133 урочища совхоз «Крутореченский» Андрюшинского участкового лесничества Гаринского лесничества Свердловской области до южного угла квартала 133 урочища совхоз «Крутореченский» Андрюшинского участкового лесничества Гаринского лесничества Свердловской области;

22) далее на северо-запад по южной границе кварталов 133, 132, 131 урочища совхоз «Крутореченский» Андрюшинского участкового лесничества Гаринского лесничества Свердловской области до юго-западного угла квартала 131 урочища совхоз «Крутореченский» Андрюшинского участкового лесничества Гаринского лесничества Свердловской области;

23) далее на север по западной границе кварталов 131, 133, 130 урочища совхоз «Крутореченский» Андрюшинского участкового лесничества Гаринского лесничества Свердловской области до южной границы квартала 129 урочища совхоз «Крутореченский» Андрюшинского участкового лесничества Гаринского лесничества Свердловской области;

24) далее на запад по южной границе кварталов 129, 128, 127, 126 урочища совхоз «Крутореченский» Андрюшинского участкового лесничества Гаринского лесничества Свердловской области до юго-западного угла квартала 126 урочища совхоз «Крутореченский» Андрюшинского участкового лесничества Гаринского лесничества Свердловской области;

25) далее на север по западной границе квартала 126 урочища совхоз «Крутореченский» Андрюшинского участкового лесничества Гаринского лесничества Свердловской области, линии, являющейся продолжением западной границы квартала 126 урочища совхоз «Крутореченский» Андрюшинского участкового лесничества Гаринского лесничества Свердловской области, до середины реки Кыртымья;

26) далее на юго-запад вверх по течению по середине реки Кыртымья до линии, являющейся продолжением восточной границы квартала 113 урочища совхоз «Крутореченский» Андрюшинского участкового лесничества Гаринского лесничества Свердловской области;

27) далее на юго-восток по линии, являющейся продолжением восточной границы квартала 113 урочища совхоз «Крутореченский» Андрюшинского участкового лесничества Гаринского лесничества Свердловской области, восточной границе квартала 113 урочища совхоз «Крутореченский» Андрюшинского участкового лесничества Гаринского лесничества Свердловской области, кварталов 292, 298, 303 Андрюшинского участка Кузнецовского участкового лесничества Гаринского лесничества Свердловской области до юго-восточного угла квартала 303 Андрюшинского участка Кузнецовского участкового лесничества Гаринского лесничества Свердловской области;

28) далее на юго-запад по южной границе кварталов 303, 302, 301 Андрюшинского участка Кузнецовского участкового лесничества Гаринского лесничества Свердловской области до северо-восточного угла квартала 138 Кумарьинского участка Кумарьинского участкового лесничества Сиячихинского лесничества Свердловской области (точка Г);

29) далее от точки Г на юго-запад по южной границе кварталов 301, 300, 299 Андрюшинского участка Кузнецовского участкового лесничества Гаринского лесничества Свердловской области до юго-западного угла квартала 299 Андрюшинского участка Кузнецовского участкового лесничества Гаринского лесничества Свердловской области;

30) далее на север по западной границе кварталов 299, 293, 291, 290, 288, 285 Андрюшинского участка Кузнецовского участкового лесничества Гаринского лесничества Свердловской области до южной границы квартала 280 Андрюшинского участка Кузнецовского участкового лесничества Гаринского лесничества Свердловской области;

31) далее на запад по южной границе кварталов 280, 279, 278, 277, 276, 275, 274, 273, 272 Андрюшинского участка Кузнецовского участкового лесничества Гаринского лесничества Свердловской области, квартала 217 Гаринского участка Гаринского участкового лесничества Гаринского лесничества Свердловской области до точки поворота южной границы

квартала 217 Гаринского участка Гаринского участкового лесничества Гаринского лесничества Свердловской области в северном направлении;

32) далее на север по южной границе квартала 217 Гаринского участка Гаринского участкового лесничества Гаринского лесничества Свердловской области до точки поворота южной границы квартала 217 Гаринского участка Гаринского участкового лесничества Гаринского лесничества Свердловской области в северо-западном направлении;

33) далее на северо-запад по южной границе кварталов 217, 215 Гаринского участка Гаринского участкового лесничества Гаринского лесничества Свердловской области, юго-западной границе кварталов 214, 213, 212 Гаринского участка Гаринского участкового лесничества Гаринского лесничества Свердловской области, южной границе кварталов 133, 132, 131 урочища совхоз «Северный» Андрюшинского участкового лесничества Гаринского лесничества Свердловской области, квартала 211 Гаринского участка Гаринского участкового лесничества Гаринского лесничества Свердловской области до юго-западного угла квартала 211 Гаринского участка Гаринского участкового лесничества Гаринского лесничества Свердловской области (точка Д);

34) далее от точки Д на северо-запад по юго-западной границе кварталов 211, 208 Гаринского участка Гаринского участкового лесничества Гаринского лесничества Свердловской области, кварталов 108, 107 урочища совхоз «Северный» Андрюшинского участкового лесничества Гаринского лесничества Свердловской области, кварталов 206, 200 Гаринского участка Гаринского участкового лесничества Гаринского лесничества Свердловской области, южной границе кварталов 186, 185, 184, 183, 182 Гаринского участка Гаринского участкового лесничества Гаринского лесничества Свердловской области до юго-восточного угла квартала 181 Гаринского участка Гаринского участкового лесничества Гаринского лесничества Свердловской области;

35) далее на юго-запад по юго-восточной границе квартала 181 Гаринского участка Гаринского участкового лесничества Гаринского лесничества Свердловской области, южной границе кварталов 198, 197, 196, 195 Гаринского участка Гаринского участкового лесничества Гаринского лесничества Свердловской области до юго-западного угла квартала 195 Гаринского участка Гаринского участкового лесничества Гаринского лесничества Свердловской области;

36) далее на северо-запад по юго-западной границе кварталов 195, 176 Гаринского участка Гаринского участкового лесничества Гаринского лесничества Свердловской области до юго-западного угла квартала 176 Гаринского участка Гаринского участкового лесничества Гаринского лесничества Свердловской области;

37) далее на север по западной границе кварталов 176, 150, 118, 95, 79, 63 Гаринского участка Гаринского участкового лесничества Гаринского лесничества Свердловской области до юго-восточного угла квартала 162 Шабуровского участка Шабуровского участкового лесничества Гаринского лесничества Свердловской области;

38) далее на запад по южной границе кварталов 162, 161, 160, 159, 158, 157 Шабуровского участка Шабуровского участкового лесничества Гаринского лесничества Свердловской области до юго-западного угла квартала 157 Шабуровского участка Шабуровского участкового лесничества Гаринского лесничества Свердловской области;

39) далее на северо-запад по западной границе квартала 157 Шабуровского участка Шабуровского участкового лесничества Гаринского лесничества Свердловской области до северо-восточного угла квартала 5 Сосьвинского участка Сосьвинского участкового лесничества Сотринского лесничества Свердловской области (точка Е);

40) далее от точки Е на северо-запад по западной границе кварталов 157, 146, 135, 121, 109, 91 Шабуровского участка Шабуровского участкового лесничества Гаринского лесничества Свердловской области, кварталов 152, 144, 130, 121, 117, 107, 103, 100, 89 Ликинского участка Ликинского участкового лесничества Гаринского лесничества Свердловской области до юго-западного угла квартала 86 Ликинского участка Ликинского участкового лесничества Гаринского лесничества Свердловской области;

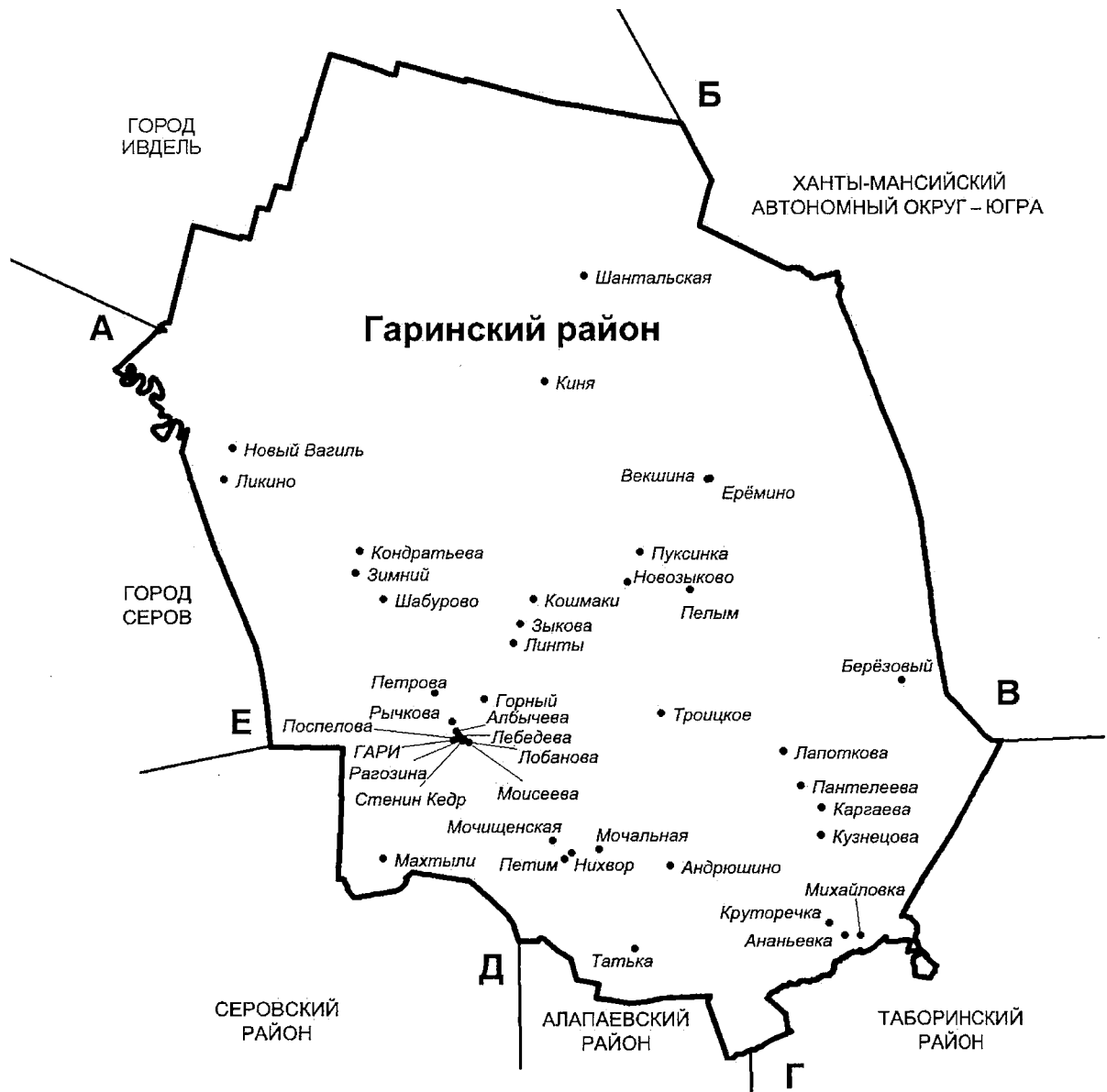
41) далее на север по западной границе кварталов 86, 85 Ликинского участка Ликинского участкового лесничества Гаринского лесничества Свердловской области, линии, являющейся продолжением западной границы квартала 85 Ликинского участка Ликинского участкового лесничества Гаринского лесничества Свердловской области, до середины реки Тальма;

42) далее на северо-запад вверх по течению по середине реки Тальма до линии, являющейся продолжением северо-западной границы квартала 22 Ликинского участка Ликинского участкового лесничества Гаринского лесничества Свердловской области;

43) далее на северо-восток по линии, являющейся продолжением северо-западной границы квартала 22 Ликинского участка Ликинского участкового лесничества Гаринского лесничества Свердловской области, северо-западной границе кварталов 22, 1, 2 Ликинского участка Ликинского участкового лесничества Гаринского лесничества Свердловской области, линии, являющейся продолжением северо-западной границы квартала 2 Ликинского участка Ликинского участкового лесничества Гаринского лесничества Свердловской области, до точки пересечения с серединой реки Лозьва (точка А).

Параграф 2. Схематическая карта границы административно-территориальной единицы Свердловской области «Гаринский район»

Граница административно-территориальной единицы Свердловской области «Гаринский район» отражена на следующей схематической карте:



УСЛОВНЫЕ ОБОЗНАЧЕНИЯ

- граница административно-территориальной единицы Свердловской области
- ГАРИ центр административно-территориальной единицы Свердловской области
- Горный населенный пункт
- А** точка границы административно-территориальной единицы Свердловской области

Описание и схематическая карта границы административно-территориальной единицы Свердловской области «Ирбитский район»

Параграф 1. Описание границы административно-территориальной единицы Свердловской области «Ирбитский район»

Граница административно-территориальной единицы Свердловской области «Ирбитский район» имеет два замкнутых контура и проходит:

1) от юго-западного угла квартала 46 Благовещенского участка Благовещенского участкового лесничества Туринского лесничества Свердловской области (точка А) на юго-восток по северной границе кварталов 1, 2, 3, 4, 5, 6 Ницинского участка Ницинского участкового лесничества Ирбитского лесничества Свердловской области до северо-восточного угла квартала 6 Ницинского участка Ницинского участкового лесничества Ирбитского лесничества Свердловской области;

2) далее на юг по восточной границе квартала 6 Ницинского участка Ницинского участкового лесничества Ирбитского лесничества Свердловской области, северо-восточной границе квартала 12 Ницинского участка Ницинского участкового лесничества Ирбитского лесничества Свердловской области до северо-западного угла квартала 1 Курьинского участка Ницинского участкового лесничества Ирбитского лесничества Свердловской области;

3) далее на восток по северной границе кварталов 1, 2, 3, 4, 5, 6 Курьинского участка Ницинского участкового лесничества Ирбитского лесничества Свердловской области до северо-восточной границы квартала 6 Курьинского участка Ницинского участкового лесничества Ирбитского лесничества Свердловской области;

4) далее на юго-восток по северо-восточной границе кварталов 6, 11 Курьинского участка Ницинского участкового лесничества Ирбитского лесничества Свердловской области до северо-западной границы квартала 12 Курьинского участка Ницинского участкового лесничества Ирбитского лесничества Свердловской области;

5) далее на северо-восток по северо-западной и северной границам квартала 12 Курьинского участка Ницинского участкового лесничества Ирбитского лесничества Свердловской области, северной границе кварталов 13, 14, 15 Курьинского участка Ницинского участкового лесничества Ирбитского лесничества Свердловской области до северо-восточного угла квартала 15 Курьинского участка Ницинского участкового лесничества Ирбитского лесничества Свердловской области;

6) далее на юго-запад по восточной границе квартала 15 Курьинского участка Ницинского участкового лесничества Ирбитского лесничества Свердловской области до северной границы квартала 23 Курьинского участка Ницинского участкового лесничества Ирбитского лесничества Свердловской области;

7) далее на юго-восток по северной границе кварталов 23, 24, 25, 26, 27, 28, 29 Курьинского участка Ницинского участкового лесничества Ирбитского лесничества Свердловской области до северо-восточного угла квартала 29 Курьинского участка Ницинского участкового лесничества Ирбитского лесничества Свердловской области;

8) далее на юго-запад по юго-восточной границе квартала 29 Курьинского участка Ницинского участкового лесничества Ирбитского лесничества Свердловской области до восточной границы квартала 28 Курьинского участка Ницинского участкового лесничества Ирбитского лесничества Свердловской области;

9) далее на юг по восточной границе кварталов 28, 33 Курьинского участка Ницинского участкового лесничества Ирбитского лесничества Свердловской области до северо-западной границы квартала 2 Волковского участка Волковского участкового лесничества Ирбитского лесничества Свердловской области;

10) далее на северо-восток по северо-западной границе квартала 2 Волковского участка Волковского участкового лесничества Ирбитского лесничества Свердловской области до северо-западного угла квартала 2 Волковского участка Волковского участкового лесничества Ирбитского лесничества Свердловской области;

11) далее на юго-восток по северной границе кварталов 2, 3, 4, 8, 9 Волковского участка Волковского участкового лесничества Ирбитского лесничества Свердловской области до северо-западного угла квартала 1 урочища колхоз «Заветы Ильича» Волковского участкового лесничества Ирбитского лесничества Свердловской области;

12) далее на восток по северной границе кварталов 1, 2 урочища колхоз «Заветы Ильича» Волковского участкового лесничества Ирбитского лесничества Свердловской области, кварталов 17, 18 Волковского участка Волковского участкового лесничества Ирбитского лесничества Свердловской области до северо-восточного угла квартала 18 Волковского участка Волковского участкового лесничества Ирбитского лесничества Свердловской области;

13) далее на юго-запад по восточной границе квартала 18 Волковского участка Волковского участкового лесничества Ирбитского лесничества Свердловской области до северной границы квартала 19 Волковского участка Волковского участкового лесничества Ирбитского лесничества Свердловской области;

14) далее на восток по северной границе квартала 19 Волковского участка Волковского участкового лесничества Ирбитского лесничества Свердловской области до северо-восточного угла квартала 19 Волковского участка

24) далее на юго-восток по северной границе кварталов 34, 35, 36, 37, 46, 47 Лопатковского участка Лопатковского участкового лесничества Ирбитского лесничества Свердловской области, земельных участков с кадастровыми номерами 66:11:0103001:79, 66:11:6901002:1, квартала 48 Лопатковского участка Лопатковского участкового лесничества Ирбитского лесничества Свердловской области до северного угла квартала 61 Лопатковского участка Лопатковского участкового лесничества Ирбитского лесничества Свердловской области;

25) далее на юго-восток по восточной границе кварталов 61, 78, 96 Лопатковского участка Лопатковского участкового лесничества Ирбитского лесничества Свердловской области до северной границы квартала 114 Лопатковского участка Лопатковского участкового лесничества Ирбитского лесничества Свердловской области;

26) далее на восток по северной границе кварталов 114, 115 Лопатковского участка Лопатковского участкового лесничества Ирбитского лесничества Свердловской области до восточной границы квартала 97 Лопатковского участка Лопатковского участкового лесничества Ирбитского лесничества Свердловской области;

27) далее на север по западной границе кварталов 97, 79, 62 Лопатковского участка Лопатковского участкового лесничества Ирбитского лесничества Свердловской области до северо-западного угла квартала 62 Лопатковского участка Лопатковского участкового лесничества Ирбитского лесничества Свердловской области;

28) далее на юго-восток по северной границе квартала 62 Лопатковского участка Лопатковского участкового лесничества Ирбитского лесничества Свердловской области до западной границы земельного участка с кадастровым номером 66:11:6901001:2;

29) далее на северо-восток по западной границе земельного участка с кадастровым номером 66:11:6901001:2, кварталов 49, 38, 29, 23, 17, 13, 9, 5 Лопатковского участка Лопатковского участкового лесничества Ирбитского лесничества Свердловской области до северо-западного угла квартала 5 Лопатковского участка Лопатковского участкового лесничества Ирбитского лесничества Свердловской области;

30) далее на восток по северной границе кварталов 5, 6, 7, 8 Лопатковского участка Лопатковского участкового лесничества Ирбитского лесничества Свердловской области до северо-восточного угла квартала 8 Лопатковского участка Лопатковского участкового лесничества Ирбитского лесничества Свердловской области;

31) далее на юг по восточной границе кварталов 8, 12, 16, 22, 28 Лопатковского участка Лопатковского участкового лесничества Ирбитского лесничества Свердловской области до юго-восточного угла квартала 28 Лопатковского участка Лопатковского участкового лесничества Ирбитского лесничества Свердловской области;

32) далее на запад по южной границе кварталов 28, 27, 33, 32 Лопатковского участка Лопатковского участкового лесничества Ирбитского

лесничества Свердловской области до северо-восточного угла квартала 41 Лопатковского участка Лопатковского участкового лесничества Ирбитского лесничества Свердловской области;

33) далее на юг по восточной границе кварталов 41, 53 Лопатковского участка Лопатковского участкового лесничества Ирбитского лесничества Свердловской области до северо-западного угла квартала 69 Лопатковского участка Лопатковского участкового лесничества Ирбитского лесничества Свердловской области;

34) далее на юго-восток по северной границе кварталов 69, 70 Лопатковского участка Лопатковского участкового лесничества Ирбитского лесничества Свердловской области до северо-восточного угла квартала 70 Лопатковского участка Лопатковского участкового лесничества Ирбитского лесничества Свердловской области;

35) далее на юг по восточной границе кварталов 70, 86, 104, 123, 141 Лопатковского участка Лопатковского участкового лесничества Ирбитского лесничества Свердловской области до северо-западного угла квартала 4 Еланского участка Еланского участкового лесничества Байкаловского лесничества Свердловской области (точка Б);

36) далее от точки Б на юг по западной границе кварталов 4, 20, 31, 43 Еланского участка Еланского участкового лесничества Байкаловского лесничества Свердловской области, квартала 1 урочища сельскохозяйственный производственный кооператив «Победа» Байкаловского участкового лесничества Байкаловского лесничества Свердловской области, квартала 44 Еланского участка Еланского участкового лесничества Байкаловского лесничества Свердловской области до южного угла квартала 44 Еланского участка Еланского участкового лесничества Байкаловского лесничества Свердловской области;

37) далее на северо-восток по юго-восточной границе квартала 44 Еланского участка Еланского участкового лесничества Байкаловского лесничества Свердловской области, южной границе квартала 43 Еланского участка Еланского участкового лесничества Байкаловского лесничества Свердловской области до точки поворота южной границы квартала 43 Еланского участка Еланского участкового лесничества Байкаловского лесничества Свердловской области в южном направлении;

38) далее на юг по южной границе квартала 43 Еланского участка Еланского участкового лесничества Байкаловского лесничества Свердловской области, западной границе кварталов 45, 76, 87 Еланского участка Еланского участкового лесничества Байкаловского лесничества Свердловской области до юго-западного угла квартала 87 Еланского участка Еланского участкового лесничества Байкаловского лесничества Свердловской области;

39) далее на восток по южной границе квартала 87 Еланского участка Еланского участкового лесничества Байкаловского лесничества Свердловской области, квартала 4 урочища колхоз «Заря» Байкаловского участкового лесничества Байкаловского лесничества Свердловской области до западной

лесничества Свердловской области, северо-восточной границе квартала 106 Байкаловского участка Еланского участкового лесничества Байкаловского лесничества Свердловской области до северного угла квартала 106 Байкаловского участка Еланского участкового лесничества Байкаловского лесничества Свердловской области;

60) далее на юго-запад по западной границе кварталов 106, 117 Байкаловского участка Еланского участкового лесничества Байкаловского лесничества Свердловской области до северной границы квартала 122 Байкаловского участка Еланского участкового лесничества Байкаловского лесничества Свердловской области;

61) далее на запад по северной границе квартала 122 Байкаловского участка Еланского участкового лесничества Байкаловского лесничества Свердловской области до северо-западного угла квартала 122 Байкаловского участка Еланского участкового лесничества Байкаловского лесничества Свердловской области;

62) далее на юг по западной границе квартала 122 Байкаловского участка Еланского участкового лесничества Байкаловского лесничества Свердловской области до северо-восточного угла квартала 138 Байкаловского участка Еланского участкового лесничества Байкаловского лесничества Свердловской области;

63) далее на запад по северной границе кварталов 138, 137, 136, 135 Байкаловского участка Еланского участкового лесничества Байкаловского лесничества Свердловской области до северо-западного угла квартала 135 Байкаловского участка Еланского участкового лесничества Байкаловского лесничества Свердловской области;

64) далее на юг по западной границе кварталов 135, 141, 150, 159 Байкаловского участка Еланского участкового лесничества Байкаловского лесничества Свердловской области до юго-западного угла квартала 159 Байкаловского участка Еланского участкового лесничества Байкаловского лесничества Свердловской области;

65) далее на восток по южной границе квартала 159 Байкаловского участка Еланского участкового лесничества Байкаловского лесничества Свердловской области до западной границы квартала 160 Байкаловского участка Еланского участкового лесничества Байкаловского лесничества Свердловской области;

66) далее на юг по западной границе квартала 160 Байкаловского участка Еланского участкового лесничества Байкаловского лесничества Свердловской области до юго-западного угла квартала 160 Байкаловского участка Еланского участкового лесничества Байкаловского лесничества Свердловской области (точка В);

67) далее от точки В на юго-запад по северо-западной границе квартала 20 Вновь-Юрмытского участка Вновь-Юрмытского участкового лесничества Талицкого лесничества Свердловской области, квартала 16 урочища сельскохозяйственный производственный кооператив «Заря» Вновь-Юрмытского участкового лесничества Талицкого лесничества Свердловской

до северо-восточного угла квартала 18 Пульниковского участка Пульниковского участкового лесничества Камышловского лесничества Свердловской области;

75) далее на северо-запад по северо-восточной границе кварталов 18, 17 Пульниковского участка Пульниковского участкового лесничества Камышловского лесничества Свердловской области, восточной границе квартала 9 Пульниковского участка Пульниковского участкового лесничества Камышловского лесничества Свердловской области до северо-восточного угла квартала 9 Пульниковского участка Пульниковского участкового лесничества Камышловского лесничества Свердловской области;

76) далее на запад по северной границе кварталов 9, 8 Пульниковского участка Пульниковского участкового лесничества Камышловского лесничества Свердловской области до северо-западного угла квартала 8 Пульниковского участка Пульниковского участкового лесничества Камышловского лесничества Свердловской области;

77) далее на юг по северо-западной границе квартала 8 Пульниковского участка Пульниковского участкового лесничества Камышловского лесничества Свердловской области, юго-западной границе кварталов 15, 16 Пульниковского участка Пульниковского участкового лесничества Камышловского лесничества Свердловской области до северной границы квартала 32 Пульниковского участка Пульниковского участкового лесничества Камышловского лесничества Свердловской области;

78) далее на северо-запад по северной границе кварталов 32, 31 Пульниковского участка Пульниковского участкового лесничества Камышловского лесничества Свердловской области, кварталов 5, 3, 2, 1 урочища акционерное общество закрытого типа «Кочневское» Камышловского участкового лесничества Камышловского лесничества Свердловской области до северо-западного угла квартала 1 урочища акционерное общество закрытого типа «Кочневское» Камышловского участкового лесничества Камышловского лесничества Свердловской области (точка Е);

79) далее от точки Е на север по восточной границе квартала 11 Курьинского участка Курьинского участкового лесничества Сухоложского лесничества Свердловской области до северо-восточного угла квартала 11 Курьинского участка Курьинского участкового лесничества Сухоложского лесничества Свердловской области;

80) далее на запад по северной границе кварталов 11, 10, 9, 8, 7, 6, 5, 4 Курьинского участка Курьинского участкового лесничества Сухоложского лесничества Свердловской области до юго-восточного угла квартала 179 Красногвардейского участка Красногвардейского участкового лесничества Егоршинского лесничества Свердловской области (точка Ж);

81) далее от точки Ж на север по восточной границе кварталов 179, 163, 146, 130, 112, 92 Красногвардейского участка Красногвардейского участкового лесничества Егоршинского лесничества Свердловской области до юго-западного угла квартала 78 Красногвардейского участка Красногвардейского участкового лесничества Егоршинского лесничества Свердловской области;

82) далее на восток по южной границе кварталов 78, 79 Красногвардейского участка Красногвардейского участкового лесничества Егоршинского лесничества Свердловской области до юго-восточного угла квартала 79 Красногвардейского участка Красногвардейского участкового лесничества Егоршинского лесничества Свердловской области;

83) далее на север по восточной границе квартала 79 Красногвардейского участка Красногвардейского участкового лесничества Егоршинского лесничества Свердловской области до юго-западного угла квартала 14 урочища подсобное хозяйство Свердловской железной дороги Красногвардейского участкового лесничества Егоршинского лесничества Свердловской области;

84) далее на восток по южной границе квартала 14 урочища подсобное хозяйство Свердловской железной дороги Красногвардейского участкового лесничества Егоршинского лесничества Свердловской области до юго-восточного угла квартала 14 урочища подсобное хозяйство Свердловской железной дороги Красногвардейского участкового лесничества Егоршинского лесничества Свердловской области;

85) далее на северо-восток по восточной границе кварталов 14, 13, 9, 10 урочища подсобного хозяйства Свердловской железной дороги Егоршинского лесничества Свердловской области до северо-восточного угла квартала 10 урочища подсобное хозяйство Свердловской железной дороги Красногвардейского участкового лесничества Егоршинского лесничества Свердловской области;

86) далее на северо-запад по северной границе кварталов 10, 9, 3, 2 урочища подсобное хозяйство Свердловской железной дороги Красногвардейского участкового лесничества Егоршинского лесничества Свердловской области, квартала 40 Красногвардейского участка Красногвардейского участкового лесничества Егоршинского лесничества Свердловской области, восточной границе кварталов 2, 1 урочища подсобное хозяйство открытого акционерного общества «Красногвардейский химлесхоз» Красногвардейского участкового лесничества Егоршинского лесничества Свердловской области (через реку Ирбит), западной границе квартала 26 урочища колхоз имени Ленина Горкинского участкового лесничества Ирбитского лесничества Свердловской области (через 144 километр, 7 пикет полосы отвода железнодорожной ветки Устье-Аха – Екатеринбург), северо-восточной границе кварталов 25, 16, 15, 5, 4 урочища совхоз «Красногвардейский» Красногвардейского участкового лесничества Егоршинского лесничества Свердловской области, квартала 62 урочища производственный сельскохозяйственный кооператив «Лебедкинский» Лебедкинского участкового лесничества Егоршинского лесничества Свердловской области до юго-западного угла квартала 57 урочища производственный сельскохозяйственный кооператив «Лебедкинский» Лебедкинского участкового лесничества Егоршинского лесничества Свердловской области;

87) далее на восток по южной границе квартала 57 урочища производственный сельскохозяйственный кооператив «Лебедкинский»

Лебедкинского участка Лебедкинского участкового лесничества Егоршинского лесничества Свердловской области;

102) далее на юг по западной границе квартала 53 Лебедкинского участка Лебедкинского участкового лесничества Егоршинского лесничества Свердловской области до северо-восточной границы квартала 4 урочища производственный сельскохозяйственный кооператив «Лебедкинский» Лебедкинского участкового лесничества Егоршинского лесничества Свердловской области;

103) далее на северо-запад по северо-восточной границе кварталов 4, 3 урочища производственный сельскохозяйственный кооператив «Лебедкинский» Лебедкинского участкового лесничества Егоршинского лесничества Свердловской области до северного угла квартала 3 урочища производственный сельскохозяйственный кооператив «Лебедкинский» Лебедкинского участкового лесничества Егоршинского лесничества Свердловской области (точка 3);

104) далее от точки 3 на северо-запад по западной границе кварталов 52, 35 Лебедкинского участка Лебедкинского участкового лесничества Егоршинского лесничества Свердловской области до точки поворота западной границы квартала 35 Лебедкинского участка Лебедкинского участкового лесничества Егоршинского лесничества Свердловской области в северо-восточном направлении;

105) далее на северо-восток по западной границе кварталов 35, 22, 8 Лебедкинского участка Лебедкинского участкового лесничества Егоршинского лесничества Свердловской области до северного угла квартала 8 Лебедкинского участка Лебедкинского участкового лесничества Егоршинского лесничества Свердловской области;

106) далее на восток по северной границе кварталов 8, 9, 10, 11, 1, 2, 3, 4, 5, 6, 7 Лебедкинского участка Лебедкинского участкового лесничества Егоршинского лесничества Свердловской области до юго-западного угла квартала 58 Ирбитского участка Ирбитского участкового лесничества Ирбитского лесничества Свердловской области;

107) далее на север по западной границе кварталов 58, 44 Ирбитского участка Ирбитского участкового лесничества Ирбитского лесничества Свердловской области, западной и северной границам квартала 29 Ирбитского участка Ирбитского участкового лесничества Ирбитского лесничества Свердловской области, западной границе кварталов 30, 21, 1 Ирбитского участка Ирбитского участкового лесничества Ирбитского лесничества Свердловской области, кварталов 154, 147, 136, 120, 114, 97, 91, 80, 75, 63 Ницинского участка Ницинского участкового лесничества Ирбитского лесничества Свердловской области до северо-западного угла квартала 63 Ницинского участка Ницинского участкового лесничества Ирбитского лесничества Свердловской области;

108) далее на восток по северной границе кварталов 63, 64, 65, 66 Ницинского участка Ницинского участкового лесничества Ирбитского лесничества Свердловской области до западной границы квартала 31 урочища

товарищество с ограниченной ответственностью «Рудновское» Ницинского участкового лесничества Ирбитского лесничества Свердловской области;

109) далее на север по западной границе кварталов 31, 28, 14, 5 урочища товарищество с ограниченной ответственностью «Рудновское» Ницинского участкового лесничества Ирбитского лесничества Свердловской области, линии, являющейся продолжением западной границы квартала 5 урочища товарищество с ограниченной ответственностью «Рудновское» Ницинского участкового лесничества Ирбитского лесничества Свердловской области, до середины реки Боровая;

110) далее на северо-восток вверх по течению по середине реки Боровая до западной границы квартала 41 Ницинского участка Ницинского участкового лесничества Ирбитского лесничества Свердловской области;

111) далее на север по западной границе квартала 41 Ницинского участка Ницинского участкового лесничества Ирбитского лесничества Свердловской области до северо-западного угла квартала 41 Ницинского участка Ницинского участкового лесничества Ирбитского лесничества Свердловской области;

112) далее на восток по северной границе квартала 41 Ницинского участка Ницинского участкового лесничества Ирбитского лесничества Свердловской области до западной границы квартала 3 урочища товарищество с ограниченной ответственностью «Рудновское» Ницинского участкового лесничества Ирбитского лесничества Свердловской области;

113) далее на северо-восток по западной границе квартала 3 урочища товарищество с ограниченной ответственностью «Рудновское» Ницинского участкового лесничества Ирбитского лесничества Свердловской области, западной и северной границам квартала 2 урочища товарищество с ограниченной ответственностью «Рудновское» Ницинского участкового лесничества Ирбитского лесничества Свердловской области, западной и северной границам квартала 1 урочища товарищество с ограниченной ответственностью «Рудновское» Ницинского участкового лесничества Ирбитского лесничества Свердловской области, линии, являющейся продолжением северной границы квартала 1 урочища товарищество с ограниченной ответственностью «Рудновское» Ницинского участкового лесничества Ирбитского лесничества Свердловской области, до середины реки Боровая;

114) далее на север вверх по течению по середине реки Боровая до линии, являющейся продолжением северной границы квартала 1 Ницинского участка Ницинского участкового лесничества Ирбитского лесничества Свердловской области;

115) далее на восток по линии, являющейся продолжением северной границы квартала 1 Ницинского участка Ницинского участкового лесничества Ирбитского лесничества Свердловской области, северной границе квартала 1 Ницинского участка Ницинского участкового лесничества Ирбитского лесничества Свердловской области до юго-западного угла квартала 46 Благовещенского участка Благовещенского участкового лесничества Туринского лесничества Свердловской области (точка А);

116) от северо-западного угла земельного участка с кадастровым номером 66:44:0101001:2 (109 километр автомобильной дороги Камышлов – Ирбит – Туринск – Тавда) (точка И) на восток по северной границе земельного участка с кадастровым номером 66:44:0101001:2, 0,2 километра по линии, являющейся продолжением северной границы земельного участка с кадастровым номером 66:44:0101001:2 (огибая с юга озеро Источное), северной границе земельных участков с кадастровыми номерами 66:44:0101001:3, 66:44:0101001:26, линии, являющейся продолжением северной границы земельного участка с кадастровым номером 66:44:0101001:26, до середины реки Ница;

117) далее на юг вниз по течению по середине реки Ница до линии, являющейся продолжением северо-восточной границы земельного участка с кадастровым номером 66:44:0101002:5;

118) далее на юго-восток по линии, являющейся продолжением северо-восточной границы земельного участка с кадастровым номером 66:44:0101002:5, северо-восточной границе земельного участка с кадастровым номером 66:44:0101002:5, линии, являющейся продолжением северной границы земельного участка с кадастровым номером 66:44:0101002:4 (через полосу отвода автомобильной дороги Ирбит – Дубская), северной границе земельного участка с кадастровым номером 66:44:0101002:4 до середины железнодорожной ветки Устье-Аха – Екатеринбург (202 километр, 3 пикет);

119) далее на юго-запад по середине железнодорожной ветки Устье-Аха – Екатеринбург до северо-восточного угла земельного участка с кадастровым номером 66:44:0102001:1;

120) далее на юго-восток по северо-восточной границе земельных участков с кадастровыми номерами 66:44:0102001:1, 66:44:0102001:2, линии, являющейся продолжением северо-восточной границы земельного участка с кадастровым номером 66:44:0102001:2, до середины реки Ница;

121) далее на юг вверх по течению по середине реки Ница до протоки Старица;

122) далее на юго-запад вниз по течению по середине протоки Старица до линии, являющейся продолжением восточной границы земельного участка с кадастровым номером 66:44:0102002:408;

123) далее на юго-восток по прямой 0,09 километра до северной границы полосы отвода автомобильной дороги Горбуновское – Байкалово – Ирбит (93 километр);

124) далее на запад по северной границе полосы отвода автомобильной дороги Горбуновское – Байкалово – Ирбит до линии, являющейся продолжением восточной границы земельного участка с кадастровым номером 66:44:0102019:42;

125) далее на юго-запад по линии, являющейся продолжением восточной границы земельного участка с кадастровым номером 66:44:0102019:42, восточной границе земельного участка с кадастровым номером 66:44:0102019:42, западной границе земельных участков с кадастровыми номерами 66:44:0102019:490, 66:44:0102019:491, восточной границе земельного

участка с кадастровым номером 66:44:0102019:40 до северной границы кадастрового квартала с номером 66:44:0102020;

126) далее на восток по северной границе кадастрового квартала с номером 66:44:0102020 до юго-западного угла земельного участка с кадастровым номером 66:44:0102019:28;

127) далее на север по западной границе земельного участка с кадастровым номером 66:44:0102019:28, линии, являющейся продолжением западной границы земельного участка с кадастровым номером 66:44:0102019:28, до южной границы полосы отвода автомобильной дороги Горбуновское – Байкалово – Ирбит (93 километр);

128) далее на восток по южной границе полосы отвода автомобильной дороги Горбуновское – Байкалово – Ирбит до линии, являющейся продолжением восточной границы земельного участка с кадастровым номером 66:44:0102019:28;

129) далее на юго-запад по линии, являющейся продолжением восточной границы земельного участка с кадастровым номером 66:44:0102019:28, восточной границе земельного участка с кадастровым номером 66:44:0102019:28, земельного участка садоводческого товарищества «Сельский» 1 (кадастровый квартал с номером 66:44:0102020), земельного участка кооперативного сада «Сельский № 2» (кадастровый квартал с номером 66:44:0102020), земельного участка садоводческого товарищества № 4 «Юбилейный» при акционерном обществе открытого типа «ИМЗ» (кадастровый квартал с номером 66:44:0102020), земельного участка коллективного сада «Мирный» (кадастровый квартал с номером 66:44:0102020), земельного участка коллективного сада «Мирный 2» (кадастровые кварталы с номерами 66:44:0102020, 66:44:0102023), линии, являющейся продолжением восточной границы земельного участка коллективного сада «Мирный 2» (кадастровые кварталы с номерами 66:44:0102020, 66:44:0102023), до северной границы поселка Рябиновый;

130) далее на северо-восток по северной границе поселка Рябиновый до западной границы поселка Рябиновый;

131) далее на юго-восток по западной границе поселка Рябиновый до северной границы квартала 39 Пригородного участка Ирбитского участкового лесничества Ирбитского лесничества Свердловской области;

132) далее на юго-восток по северной и восточной границам квартала 39 Пригородного участка Ирбитского участкового лесничества Ирбитского лесничества Свердловской области до северо-восточного угла квартала 40 Пригородного участка Ирбитского участкового лесничества Ирбитского лесничества Свердловской области;

133) далее на юго-запад по юго-восточной границе квартала 40 Пригородного участка Ирбитского участкового лесничества Ирбитского лесничества Свердловской области, линии, являющейся продолжением западной границы земельного участка с кадастровым номером 66:11:2601001:448, юго-восточной границе земельного участка с кадастровым

Пригородного участка Ирбитского участкового лесничества Ирбитского лесничества Свердловской области;

143) далее на юг по западной границе квартала 64 Пригородного участка Ирбитского участкового лесничества Ирбитского лесничества Свердловской области до северо-восточного угла квартала 63 Пригородного участка Ирбитского участкового лесничества Ирбитского лесничества Свердловской области;

144) далее на запад по северной границе квартала 63 Пригородного участка Ирбитского участкового лесничества Ирбитского лесничества Свердловской области до северо-западного угла квартала 63 Пригородного участка Ирбитского участкового лесничества Ирбитского лесничества Свердловской области;

145) далее на юго-восток по западной границе квартала 63 Пригородного участка Ирбитского участкового лесничества Ирбитского лесничества Свердловской области до северной границы квартала 71 Пригородного участка Ирбитского участкового лесничества Ирбитского лесничества Свердловской области;

146) далее на запад по северной границе квартала 71 Пригородного участка Ирбитского участкового лесничества Ирбитского лесничества Свердловской области до северо-восточной границы квартала 62 Пригородного участка Ирбитского участкового лесничества Ирбитского лесничества Свердловской области;

147) далее на север по северо-восточной границе квартала 62 Пригородного участка Ирбитского участкового лесничества Ирбитского лесничества Свердловской области, линии, являющейся продолжением северо-восточной границы квартала 62 Пригородного участка Ирбитского участкового лесничества Ирбитского лесничества Свердловской области, до южной границы квартала 61 Пригородного участка Ирбитского участкового лесничества Ирбитского лесничества Свердловской области;

148) далее на северо-запад по южной и юго-западной границам квартала 61 Пригородного участка Ирбитского участкового лесничества Ирбитского лесничества Свердловской области до западного угла квартала 61 Пригородного участка Ирбитского участкового лесничества Ирбитского лесничества Свердловской области;

149) далее на северо-восток по северо-западной границе квартала 61 Пригородного участка Ирбитского участкового лесничества Ирбитского лесничества Свердловской области, восточной границе квартала 26 урочища колхоз «Дружба» Зайковского участкового лесничества Ирбитского лесничества Свердловской области, западной границе кварталов 49, 50 Пригородного участка Ирбитского участкового лесничества Ирбитского лесничества Свердловской области, земельного участка микрорайона «Звезда» города Ирбит до юго-западной границы квартала 43 Пригородного участка Ирбитского участкового лесничества Ирбитского лесничества Свердловской области;

150) далее на северо-запад по юго-западной границе кварталов 43, 42 Пригородного участка Ирбитского участкового лесничества Ирбитского лесничества Свердловской области до западного угла квартала 42 Пригородного участка Ирбитского участкового лесничества Ирбитского лесничества Свердловской области;

151) далее на северо-восток по северо-западной границе кварталов 42, 41 Пригородного участка Ирбитского участкового лесничества Ирбитского лесничества Свердловской области, земельного участка с кадастровым номером 66:44:0103001:2579, линии, являющейся продолжением северо-западной границы земельного участка с кадастровым номером 66:44:0103001:2579, до восточной границы полосы отвода железнодорожной ветки Устье-Аха – Екатеринбург (195 километр, 3 пикет);

152) далее на северо-запад по прямой 0,24 километра до середины железнодорожной ветки Устье-Аха – Екатеринбург (195 километр, 3 пикет);

153) далее на юго-запад по середине железнодорожной ветки Устье-Аха – Екатеринбург до 194 километра, 4 пикета железнодорожной ветки Устье-Аха – Екатеринбург;

154) далее на север по линии, являющейся продолжением восточной границы земельного участка с кадастровым номером 66:11:0108004:36, восточной границе земельного участка с кадастровым номером 66:11:0108004:36, юго-восточной границе земельного участка с кадастровым номером 66:11:0108004:42 до восточного угла земельного участка с кадастровым номером 66:11:0108004:42;

155) далее на северо-запад по северо-восточной границе земельного участка с кадастровым номером 66:11:0108004:42 до северного угла земельного участка с кадастровым номером 66:11:0108004:42;

156) далее на юго-запад по прямой 0,01 километра;

157) далее на северо-запад по прямой 0,31 километра до восточной границы полосы отвода автомобильной дороги Камышлов – Ирбит – Туринск – Тавда (99 километр);

158) далее на северо-восток по восточной границе полосы отвода автомобильной дороги Камышлов – Ирбит – Туринск – Тавда до середины реки Грязнуха;

159) далее на северо-восток вниз по течению по середине реки Грязнуха до линии, являющейся продолжением восточной границы земельного участка с кадастровым номером 66:11:1801001:182;

160) далее на северо-восток по прямой 0,14 километра до южного угла земельного участка с кадастровым номером 66:44:0101003:1;

161) далее на северо-восток по западной границе земельного участка с кадастровым номером 66:44:0101003:1, линии, являющейся продолжением западной границы земельного участка с кадастровым номером 66:44:0101003:1, до левого берега реки Ирбит;

162) далее на северо-запад по прямой 0,14 километра;

163) далее на север по прямой 0,41 километра до южного берега безымянного озера (старицы реки Ирбит);

164) далее на восток по южному и восточному берегу безымянного озера (старицы реки Ирбит), западной границе кадастрового квартала с номером 66:44:0101001 до западной границы полосы отвода автомобильной дороги Камышлов – Ирбит – Туринск – Тавда (108 километр);

165) далее на север по западной границе полосы отвода автомобильной дороги Камышлов – Ирбит – Туринск – Тавда до северо-западного угла земельного участка с кадастровым номером 66:44:0101001:2 (109 километр автомобильной дороги Камышлов – Ирбит – Туринск – Тавда) (точка И).

Параграф 2. Схематическая карта границы административно-территориальной единицы Свердловской области «Ирбитский район»

Граница административно-территориальной единицы Свердловской области «Ирбитский район» отражена на следующей схематической карте:



УСЛОВНЫЕ ОБОЗНАЧЕНИЯ

- граница административно-территориальной единицы Свердловской области
- ИРБИТ центр административно-территориальной единицы Свердловской области
- Горки населенный пункт
- А** точка границы административно-территориальной единицы Свердловской области

**Описание и схематическая карта границы административно-
территориальной единицы Свердловской области «Каменский район»**

**Параграф 1. Описание границы административно-территориальной
единицы Свердловской области «Каменский район»**

Граница административно-территориальной единицы Свердловской области «Каменский район» имеет два замкнутых контура и проходит:

1) от точки пересечения восточной границы квартала 2 урочища совхоз «Некрасовский» Режиковского участкового лесничества Свердловского лесничества Свердловской области с юго-западной границей квартала 9 урочища колхоз «Красное знамя» Грязновского участкового лесничества Сухоложского лесничества Свердловской области (точка А) на юго-восток по юго-западной границе квартала 9 урочища колхоз «Красное знамя» Грязновского участкового лесничества Сухоложского лесничества Свердловской области, южной границе кварталов 1, 4, 5 урочища акционерное общество «Каменноозерское» Грязновского участкового лесничества Сухоложского лесничества Свердловской области, кварталов 3, 4, 5 урочища сельскохозяйственный кооператив «Восток» Богдановичского участкового лесничества Сухоложского лесничества Свердловской области, юго-западной границе квартала 15 урочища Колхоз имени Свердлова Богдановичского участкового лесничества Сухоложского лесничества Свердловской области, юго-западной и южной границам квартала 19 урочища Колхоз имени Свердлова Богдановичского участкового лесничества Сухоложского лесничества Свердловской области, юго-западной границе кварталов 17, 18 урочища Колхоз имени Свердлова Богдановичского участкового лесничества Сухоложского лесничества Свердловской области, кварталов 17, 20 урочища сельскохозяйственный кооператив «Гарашкинский» Богдановичского участкового лесничества Сухоложского лесничества Свердловской области до юго-западного угла квартала 21 урочища сельскохозяйственный кооператив «Гарашкинский» Богдановичского участкового лесничества Сухоложского лесничества Свердловской области;

2) далее на восток по южной границе квартала 21 урочища сельскохозяйственный кооператив «Гарашкинский» Богдановичского участкового лесничества Сухоложского лесничества Свердловской области до западной границы квартала 2 урочища сельскохозяйственный кооператив «Суворовский» Богдановичского участкового лесничества Сухоложского лесничества Свердловской области;

3) далее на юг по западной границе кварталов 2, 6 урочища сельскохозяйственный кооператив «Суворовский» Богдановичского участкового лесничества Сухоложского лесничества Свердловской области, квартала 101 Богдановичского участка Богдановичского участкового лесничества Сухоложского лесничества Свердловской области до юго-западного угла квартала 101 Богдановичского участка Богдановичского участкового лесничества Сухоложского лесничества Свердловской области;

4) далее на юго-восток по южной границе квартала 101 Богдановичского участка Богдановичского участкового лесничества Сухоложского лесничества Свердловской области, квартала 6 урочища сельскохозяйственный кооператив «Суворовский» Богдановичского участкового лесничества Сухоложского лесничества Свердловской области, квартала 102 Богдановичского участка Богдановичского участкового лесничества Сухоложского лесничества Свердловской области, кварталов 7, 8 урочища сельскохозяйственный кооператив «Суворовский» Богдановичского участкового лесничества Сухоложского лесничества Свердловской области до юго-восточного угла квартала 8 урочища сельскохозяйственный кооператив «Суворовский» Богдановичского участкового лесничества Сухоложского лесничества Свердловской области;

5) далее на северо-восток по восточной границе квартала 8 урочища сельскохозяйственный кооператив «Суворовский» Богдановичского участкового лесничества Сухоложского лесничества Свердловской области, юго-восточной границе кварталов 4, 5 урочища сельскохозяйственный кооператив «Суворовский» Богдановичского участкового лесничества Сухоложского лесничества Свердловской области до северного угла квартала 2 урочища акционерное общество «Колчеданское» Каменского участкового лесничества Свердловского лесничества Свердловской области;

6) далее на юго-восток по северной границе квартала 2 урочища акционерное общество «Колчеданское» Каменского участкового лесничества Свердловского лесничества Свердловской области до северо-восточного угла квартала 2 урочища акционерное общество «Колчеданское» Каменского участкового лесничества Свердловского лесничества Свердловской области (точка границы между Свердловской областью и Курганской областью) (точка Б);

7) далее от точки Б на юго-запад по границе между Свердловской областью и Курганской областью до юго-восточного угла квартала 17 урочища акционерное общество «Пироговское» Каменского участкового лесничества Свердловского лесничества Свердловской области (точка границы между Свердловской областью, Курганской областью и Челябинской областью) (точка В);

8) далее от точки В на северо-запад по границе между Свердловской областью и Челябинской областью до восточной границы квартала 16 урочища коллективное сельскохозяйственное предприятие «Щелкунский» Центрального участкового лесничества Сысертского лесничества Свердловской области (точка Г);

9) далее от точки Г на север по восточной границе квартала 16 урочища коллективное сельскохозяйственное предприятие «Щелкунский» Центрального участкового лесничества Сысертского лесничества Свердловской области, кварталов 5, 3 Щелкунского участка Верх-Сысертского участкового лесничества Сысертского лесничества Свердловской области до северо-восточного угла квартала 3 Щелкунского участка Верх-Сысертского участкового лесничества Сысертского лесничества Свердловской области;

10) далее на запад по северной границе квартала 3 Щелкунского участка Верх-Сысертского участкового лесничества Сысертского лесничества Свердловской области до восточной границы квартала 1 урочища коллективное сельскохозяйственное предприятие «Щелкунский» Центрального участкового лесничества Сысертского лесничества Свердловской области;

11) далее на север по восточной границе квартала 1 урочища коллективное сельскохозяйственное предприятие «Щелкунский» Центрального участкового лесничества Сысертского лесничества Свердловской области, квартала 79 Двуреченского участка Кашинского участкового лесничества Сысертского лесничества Свердловской области до северо-восточного угла квартала 79 Двуреченского участка Кашинского участкового лесничества Сысертского лесничества Свердловской области;

12) далее на северо-запад по северной границе квартала 79 Двуреченского участка Кашинского участкового лесничества Сысертского лесничества Свердловской области до восточной границы квартала 69 урочища Земли запаса урочище «Кадниковское» Центрального участкового лесничества Сысертского лесничества Свердловской области;

13) далее на север по восточной границе квартала 69 урочища Земли запаса урочище «Кадниковское» Центрального участкового лесничества Сысертского лесничества Свердловской области до южной границы квартала 73 Черноусовского участка Черноусовского участкового лесничества Свердловского лесничества Свердловской области (точка Д);

14) далее от точки Д на восток по южной границе кварталов 73, 74 Черноусовского участка Черноусовского участкового лесничества Свердловского лесничества Свердловской области до западной границы квартала 11 урочища коллективное сельскохозяйственное предприятие «Храмцово» Черноусовского участкового лесничества Свердловского лесничества Свердловской области;

15) далее на юг по западной границе квартала 11 урочища коллективное сельскохозяйственное предприятие «Храмцово» Черноусовского участкового лесничества Свердловского лесничества Свердловской области до северной границы квартала 77 Черноусовского участка Черноусовского участкового лесничества Свердловского лесничества Свердловской области;

16) далее на северо-запад по северной границе квартала 77 Черноусовского участка Черноусовского участкового лесничества Свердловского лесничества Свердловской области до северо-западного угла квартала 77 Черноусовского участка Черноусовского участкового лесничества Свердловского лесничества Свердловской области;

Черноусовского участкового лесничества Свердловского лесничества Свердловской области до западного угла квартала 69 Черноусовского участка Черноусовского участкового лесничества Свердловского лесничества Свердловской области;

25) далее на юго-восток по юго-западной границе квартала 69 Черноусовского участка Черноусовского участкового лесничества Свердловского лесничества Свердловской области до юго-восточного угла квартала 69 Черноусовского участка Черноусовского участкового лесничества Свердловского лесничества Свердловской области;

26) далее на северо-восток по юго-восточной границе квартала 69 Черноусовского участка Черноусовского участкового лесничества Свердловского лесничества Свердловской области, кварталов 9, 10 урочища коллективное сельскохозяйственное предприятие «Храмцово» Черноусовского участкового лесничества Свердловского лесничества Свердловской области до линии, являющейся продолжением северной границы квартала 3 Маминского участка Маминского участкового лесничества Свердловского лесничества Свердловской области;

27) далее на восток по линии, являющейся продолжением северной границы квартала 3 Маминского участка Маминского участкового лесничества Свердловского лесничества Свердловской области, северной границе квартала 3 Маминского участка Маминского участкового лесничества Свердловского лесничества Свердловской области, земельного участка с кадастровым номером 66:12:3906001:1 до северо-восточного угла земельного участка с кадастровым номером 66:12:3906001:1;

28) далее на юго-восток по восточной границе земельного участка с кадастровым номером 66:12:3906001:1 до западного угла квартала 4 Маминского участка Маминского участкового лесничества Свердловского лесничества Свердловской области;

29) далее на северо-восток по северо-западной границе квартала 4 Маминского участка Маминского участкового лесничества Свердловского лесничества Свердловской области до юго-западного угла квартала 91 Черноусовского участка Черноусовского участкового лесничества Свердловского лесничества Свердловской области;

30) далее на восток по южной границе квартала 91 Черноусовского участка Черноусовского участкового лесничества Свердловского лесничества Свердловской области, земельного участка с кадастровым номером 66:06:4504026:1804, квартала 91 Черноусовского участка Черноусовского участкового лесничества Свердловского лесничества Свердловской области, линии, являющейся продолжением южной границы квартала 91 Черноусовского участка Черноусовского участкового лесничества Свердловского лесничества Свердловской области, до южного угла квартала 6 урочища производственный кооператив «Кисловский» Покровского участкового лесничества Свердловского лесничества Свердловской области;

31) далее на север по западной границе квартала 6 урочища производственный кооператив «Кисловский» Покровского участкового

лесничества Свердловского лесничества Свердловской области до южной границы квартала 1 урочища коллективное сельскохозяйственное предприятие «Храмцово» Черноусовского участкового лесничества Свердловского лесничества Свердловской области;

32) далее на юго-восток по южной границе квартала 1 урочища коллективное сельскохозяйственное предприятие «Храмцово» Черноусовского участкового лесничества Свердловского лесничества Свердловской области до юго-восточного угла квартала 1 урочища коллективное сельскохозяйственное предприятие «Храмцово» Черноусовского участкового лесничества Свердловского лесничества Свердловской области;

33) далее на северо-восток по восточной границе квартала 1 урочища коллективное сельскохозяйственное предприятие «Храмцово» Черноусовского участкового лесничества Свердловского лесничества Свердловской области до южной границы квартала 6 урочища товарищество с ограниченной ответственностью «Белореченское» Режиковского участкового лесничества Свердловского лесничества Свердловской области;

34) далее на восток по южной границе квартала 6 урочища товарищество с ограниченной ответственностью «Белореченское» Режиковского участкового лесничества Свердловского лесничества Свердловской области до юго-восточного угла квартала 6 урочища товарищество с ограниченной ответственностью «Белореченское» Режиковского участкового лесничества Свердловского лесничества Свердловской области;

35) далее на север по восточной границе квартала 6 урочища товарищество с ограниченной ответственностью «Белореченское» Режиковского участкового лесничества Свердловского лесничества Свердловской области до южной границы квартала 20 урочища совхоз «Белоярский» Режиковского участкового лесничества Свердловского лесничества Свердловской области;

36) далее на восток по южной границе квартала 20 урочища совхоз «Белоярский» Режиковского участкового лесничества Свердловского лесничества Свердловской области до юго-восточного угла квартала 20 урочища совхоз «Белоярский» Режиковского участкового лесничества Свердловского лесничества Свердловской области;

37) далее на север по восточной границе квартала 20 урочища совхоз «Белоярский» Режиковского участкового лесничества Свердловского лесничества Свердловской области до южной границы квартала 78 Белоярского участка Режиковского участкового лесничества Свердловского лесничества Свердловской области;

38) далее на восток по южной границе квартала 78 Белоярского участка Режиковского участкового лесничества Свердловского лесничества Свердловской области, квартала 1 урочища совхоз «Некрасовский» Режиковского участкового лесничества Свердловского лесничества Свердловской области до линии, являющейся продолжением северо-восточной границы земельного участка с кадастровым номером 66:12:0808003:15;

39) далее на юго-восток по линии, являющейся продолжением северо-восточной границы земельного участка с кадастровым номером 66:12:0808003:15, северной границе земельного участка с кадастровым номером 66:12:0808003:15 до северо-восточного угла земельного участка с кадастровым номером 66:12:0808003:15;

40) далее на юг по восточной границе земельного участка с кадастровым номером 66:12:0808003:15, линии, являющейся продолжением западной границы земельного участка с кадастровым номером 66:06:4503009:94, западной границе земельного участка с кадастровым номером 66:06:4503009:94 до северной границы квартала 7 Покровского участка Покровского участкового лесничества Свердловского лесничества Свердловской области;

41) далее на северо-восток по северной границе квартала 7 Покровского участка Покровского участкового лесничества Свердловского лесничества Свердловской области до северо-восточного угла квартала 7 Покровского участка Покровского участкового лесничества Свердловского лесничества Свердловской области;

42) далее на юго-восток по южной границе земельных участков с кадастровыми номерами 66:06:4503009:94, 66:06:4503009:145, 66:06:4503009:95, юго-западной границе земельных участков с кадастровыми номерами 66:06:4503009:91, 66:06:4503009:148, 66:06:4503009:91, 66:06:4503009:143, 66:06:4503009:91, 66:06:4503009:142, 66:06:4503009:91, 66:06:4503009:141, 66:06:4503009:91, 66:06:4503009:140 до северной границы квартала 11 Покровского участка Покровского участкового лесничества Свердловского лесничества Свердловской области;

43) далее на восток по северной границе квартала 11 Покровского участка Покровского участкового лесничества Свердловского лесничества Свердловской области до восточной границы земельного участка с кадастровым номером 66:06:4503009:139;

44) далее на северо-восток по восточной границе земельного участка с кадастровым номером 66:06:4503009:139 до северо-восточного угла земельного участка с кадастровым номером 66:06:4503009:139;

45) далее на запад по северной границе земельного участка с кадастровым номером 66:06:4503009:139 до восточной границы земельного участка с кадастровым номером 66:06:4503009:192;

46) далее на север по восточной границе земельного участка с кадастровым номером 66:06:4503009:192 до северо-восточного угла земельного участка с кадастровым номером 66:06:4503009:192;

47) далее на северо-запад по северо-восточной границе земельных участков с кадастровыми номерами 66:06:4503009:192, 66:06:4503009:91 до восточной границы квартала 2 урочища совхоз «Некрасовский» Режиковского участкового лесничества Свердловского лесничества Свердловской области;

48) далее на северо-восток по восточной границе квартала 2 урочища совхоз «Некрасовский» Режиковского участкового лесничества Свердловского лесничества Свердловской области до точки пересечения с юго-западной границей квартала 9 урочища колхоз «Красное знамя» Грязновского

участкового лесничества Сухоложского лесничества Свердловской области (точка А);

49) от юго-западного угла квартала 15 Городского участка Каменского участкового лесничества Свердловского лесничества Свердловской области (точка Е) на юго-восток по южной границе квартала 15 Городского участка Каменского участкового лесничества Свердловского лесничества Свердловской области, линии, являющейся продолжением южной границы квартала 15 Городского участка Каменского участкового лесничества Свердловского лесничества Свердловской области, до линии, являющейся продолжением западной границы земельного участка с кадастровым номером 66:12:2708002:18;

50) далее на юг по линии, являющейся продолжением западной границы земельного участка с кадастровым номером 66:12:2708002:18, западной границе земельного участка с кадастровым номером 66:12:2708002:18, линии, являющейся продолжением западной границы земельного участка с кадастровым номером 66:12:2708002:18, восточной границе земельного участка с кадастровым номером 66:45:0100380:26 до юго-восточного угла земельного участка с кадастровым номером 66:45:0100380:26;

51) далее на юго-запад по южной границе земельного участка с кадастровым номером 66:45:0100380:26, линии, являющейся продолжением южной границы земельного участка с кадастровым номером 66:45:0100380:26, северной границе земельного участка с кадастровым номером 66:12:2708002:21, линии, являющейся продолжением северной границы земельного участка с кадастровым номером 66:12:2708002:21, до точки, находящейся на линии, являющейся продолжением северной границы земельного участка с кадастровым номером 66:12:2708002:21, в 0,06 километра южнее восточного угла земельного участка с кадастровым номером 66:45:0100379:14;

52) далее на юг по прямой 2,3 километра (через квартал 19 урочища производственный кооператив «Травянский» Каменского участкового лесничества Свердловского лесничества Свердловской области), по восточной границе земельного участка с кадастровым номером 66:45:0100379:17, западной границе деревни Кремлёвка, кадастрового квартала с номером 66:12:2718001 до юго-западного угла кадастрового квартала с номером 66:12:2718001;

53) далее на юго-восток по прямой 0,9 километра (через квартал 27 урочища производственный кооператив «Травянский» Каменского участкового лесничества Свердловского лесничества Свердловской области) до точки, находящейся в 0,06 километра юго-западнее южного угла земельного участка с кадастровым номером 66:12:2718003:159;

54) далее на юго-запад по прямой 1,46 километра до восточной границы земельного участка с кадастровым номером 66:45:0100211:222;

55) далее на юг по восточной границе земельного участка с кадастровым номером 66:45:0100211:222 до точки поворота восточной границы земельного участка с кадастровым номером 66:45:0100211:222 в восточном направлении;

56) далее на восток по восточной границе земельного участка с кадастровым номером 66:45:0100211:222 до точки поворота восточной границы земельного участка с кадастровым номером 66:45:0100211:222 в южном направлении;

57) далее на юг по восточной границе земельного участка с кадастровым номером 66:45:0100211:222 до юго-восточного угла земельного участка с кадастровым номером 66:45:0100211:222;

58) далее на запад 0,5 километра по южной границе земельного участка с кадастровым номером 66:45:0100211:222 до точки поворота южной границы земельного участка с кадастровым номером 66:45:0100211:222 в юго-западном направлении;

59) далее на юго-восток 0,4 километра по линии, являющейся продолжением западной границы земельного участка садоводческого некоммерческого товарищества № 17 открытого акционерного общества «Синарский трубный завод» (кадастровый квартал с номером 66:12:2720001), западной границе земельного участка садоводческого некоммерческого товарищества № 17 открытого акционерного общества «Синарский трубный завод» (кадастровый квартал с номером 66:12:2720001), восточной границе земельного участка с кадастровым номером 66:45:0100119:1 до северной границы земельного участка с кадастровым номером 66:45:0100387:7;

60) далее на восток по северной границе земельного участка с кадастровым номером 66:45:0100387:7, земельного участка коллективного садоводческого товарищества № 76 (кадастровый квартал с номером 66:45:0100076), земельного участка коллективного садоводческого товарищества № 82 (кадастровый квартал с номером 66:45:0100082), северной и восточной границам земельного участка коллективного садоводческого товарищества № 53 (кадастровый квартал с номером 66:45:0100053), северо-восточной и юго-восточной границам земельного участка коллективного садоводческого товарищества № 99 (кадастровый квартал с номером 66:45:0100099) до точки, находящейся на юго-восточной границе земельного участка коллективного садоводческого товарищества № 99 (кадастровый квартал с номером 66:45:0100099) в 0,07 километра от восточного угла земельного участка коллективного садоводческого товарищества № 99 (кадастровый квартал с номером 66:45:0100099);

61) далее на юго-восток по прямой 0,4 километра до северной границы полосы отвода железнодорожной ветки Екатеринбург – Курган (102 километр, 4 пикет);

62) далее на запад по северной границе полосы отвода железнодорожной ветки Екатеринбург – Курган до 101 километра, 10 пикета железнодорожной ветки Екатеринбург – Курган;

63) далее на юг по линии, являющейся продолжением восточной границы земельного участка с кадастровым номером 66:45:0100398:103 (через 102 километр, 8 пикет полосы отвода железнодорожной ветки Екатеринбург – Курган), восточной границе земельного участка с кадастровым номером

66:45:0100398:103 до северо-западной границы земельного участка с кадастровым номером 66:12:5907001:39;

64) далее на юго-запад по северо-западной границе земельного участка с кадастровым номером 66:12:5907001:39, западной границе земельных участков с кадастровыми номерами 66:12:5907001:38, 66:12:5907001:39, северной границе земельного участка с кадастровым номером 66:12:5907001:31, линии параллельной западной границе земельных участков с кадастровыми номерами 66:12:5907001:31, 66:12:5907001:30, проходящей в 0,03 километра к западу от западной границы земельных участков с кадастровыми номерами 66:12:5907001:31, 66:12:5907001:30 (через полосу отвода автомобильной дороги Екатеринбург – Шадринск – Курган), до южной границы полосы отвода автомобильной дороги Екатеринбург – Шадринск – Курган (107 километр);

65) далее на юго-восток по южной границе полосы отвода автомобильной дороги Екатеринбург – Шадринск – Курган, северной границе земельного участка коллективного садоводческого товарищества № 9 (кадастровый квартал с номером 66:45:0200009), земельного участка коллективного садоводческого товарищества № 7 (кадастровый квартал с номером 66:45:0200007), северной и западной границам земельного участка коллективного садоводческого товарищества № 5 (кадастровый квартал с номером 66:45:0200005), северной границе земельного участка коллективного садоводческого товарищества № 20 (кадастровый квартал с номером 66:45:0200020), земельного участка коллективного садоводческого товарищества № 19 (кадастровый квартал с номером 66:45:0200019), земельного участка коллективного садоводческого товарищества № 4 (кадастровый квартал с номером 66:45:0200004), земельного участка коллективного садоводческого товарищества № 6 (кадастровый квартал с номером 66:45:0200006), земельного участка коллективного садоводческого товарищества № 15 (кадастровый квартал с номером 66:45:0200015), земельного участка коллективного садоводческого товарищества № 29 (кадастровый квартал с номером 66:45:0200029), земельного участка коллективного садоводческого товарищества № 13 (кадастровый квартал с номером 66:45:0200013) до западной границы квартала 105 Городского участка Каменского участкового лесничества Свердловского лесничества Свердловской области;

66) далее на юг по западной границе квартала 105 Городского участка Каменского участкового лесничества Свердловского лесничества Свердловской области до юго-западного угла квартала 105 Городского участка Каменского участкового лесничества Свердловского лесничества Свердловской области;

67) далее на восток по южной границе квартала 105 Городского участка Каменского участкового лесничества Свердловского лесничества Свердловской области до западной границы квартала 106 Городского участка Каменского участкового лесничества Свердловского лесничества Свердловской области;

68) далее на юг по западной границе квартала 106 Городского участка Каменского участкового лесничества Свердловского лесничества Свердловской области до юго-западного угла квартала 106 Городского участка Каменского участкового лесничества Свердловского лесничества Свердловской области;

69) далее на юго-восток по южной границе кварталов 106, 107, 108 Городского участка Каменского участкового лесничества Свердловского лесничества Свердловской области, западной границе квартала 12 урочища производственный кооператив «Исетское» Каменского участкового лесничества Свердловского лесничества Свердловской области, квартала 125 Городского участка Каменского участкового лесничества Свердловского лесничества Свердловской области, квартала 12 урочища производственный кооператив «Исетское» Каменского участкового лесничества Свердловского лесничества Свердловской области, линии, являющейся продолжением западной границы квартала 12 урочища производственный кооператив «Исетское» Каменского участкового лесничества Свердловского лесничества Свердловской области, до левого берега реки Исеть;

70) далее на юг по прямой 0,05 километра до правого берега реки Исеть;

71) далее на восток по правому берегу реки Исеть до линии, являющейся продолжением северо-западной границы квартала 20 Каменского участка Каменского участкового лесничества Свердловского лесничества Свердловской области;

72) далее на юго-запад по линии, являющейся продолжением северо-западной границы квартала 20 Каменского участка Каменского участкового лесничества Свердловского лесничества Свердловской области, северо-западной границе квартала 20 Каменского участка Каменского участкового лесничества Свердловского лесничества Свердловской области, линии, являющейся продолжением северо-западной границы квартала 20 Каменского участка Каменского участкового лесничества Свердловского лесничества Свердловской области, до линии, являющейся продолжением западной границы квартала 12 урочища производственный кооператив «Исетское» Каменского участкового лесничества Свердловского лесничества Свердловской области;

73) далее на юг по линии, являющейся продолжением западной границы квартала 12 урочища производственный кооператив «Исетское» Каменского участкового лесничества Свердловского лесничества Свердловской области, западной границе квартала 12 урочища производственный кооператив «Исетское» Каменского участкового лесничества Свердловского лесничества Свердловской области (через полосу отвода автомобильной дороги Южный обход города Каменск-Уральский) до северной границы квартала 2 урочища акционерное общество «Пироговское» Каменского участкового лесничества Свердловского лесничества Свердловской области;

74) далее на запад по северной границе кварталов 2, 1 урочища акционерное общество «Пироговское» Каменского участкового лесничества Свердловского лесничества Свердловской области (через полосу отвода автомобильной дороги Южный обход города Каменск-Уральский) до северо-западного угла квартала 1 урочища акционерное общество «Пироговское» Каменского участкового лесничества Свердловского лесничества Свердловской области;

75) далее на юг по западной границе квартала 1 урочища акционерное общество «Пироговское» Каменского участкового лесничества Свердловского лесничества Свердловской области (через полосу отвода автомобильной дороги Южный обход города Каменск-Уральский), западной границе квартала 58 Каменского участка Каменского участкового лесничества Свердловского лесничества Свердловской области до северной границы квартала 3 урочища акционерное общество «Пироговское» Каменского участкового лесничества Свердловского лесничества Свердловской области;

76) далее на запад по северной границе квартала 3 урочища акционерное общество «Пироговское» Каменского участкового лесничества Свердловского лесничества Свердловской области, линии, являющейся продолжением северной границы квартала 3 урочища акционерное общество «Пироговское» Каменского участкового лесничества Свердловского лесничества Свердловской области, до восточной границы квартала 9 урочища акционерное общество «Бродовское» Каменского участкового лесничества Свердловского лесничества Свердловской области;

77) далее на север по восточной границе квартала 9 урочища акционерное общество «Бродовское» Каменского участкового лесничества Свердловского лесничества Свердловской области до северо-восточного угла квартала 9 урочища акционерное общество «Бродовское» Каменского участкового лесничества Свердловского лесничества Свердловской области;

78) далее на запад по северной границе квартала 9 урочища акционерное общество «Бродовское» Каменского участкового лесничества Свердловского лесничества Свердловской области до восточной границы квартала 8 урочища акционерное общество «Бродовское» Каменского участкового лесничества Свердловского лесничества Свердловской области;

79) далее на север по восточной границе квартала 8 урочища акционерное общество «Бродовское» Каменского участкового лесничества Свердловского лесничества Свердловской области (через полосу отвода автомобильной дороги Южный обход города Каменск-Уральский) до северо-восточного угла квартала 8 урочища акционерное общество «Бродовское» Каменского участкового лесничества Свердловского лесничества Свердловской области;

80) далее на северо-запад по северо-восточной границе квартала 8 урочища акционерное общество «Бродовское» Каменского участкового лесничества Свердловского лесничества Свердловской области, восточной и северной границам земельного участка садоводческого некоммерческого товарищества «Производственно-технического объединения жилищно-коммунального хозяйства Красногорского района» (кадастровый квартал с номером 66:12:8501002), северо-восточной границе квартала 8 урочища акционерное общество «Бродовское» Каменского участкового лесничества Свердловского лесничества Свердловской области до восточной границы полосы отвода автомобильной дороги Каменск-Уральский – Барабановское – Усть-Багаряк (0,98 километра);

81) далее на северо-восток 0,12 километра по восточной границе полосы отвода автомобильной дороги Каменск-Уральский – Барабановское – Усть-Багаряк;

82) далее на северо-запад через полосу отвода автомобильной дороги Каменск-Уральский – Барабановское – Усть-Багаряк (0,86 километра), по северной границе земельного участка с кадастровым номером 66:12:8301001:5 до северо-западного угла земельного участка с кадастровым номером 66:12:8301001:5;

83) далее на юго-запад 0,05 километра по линии, являющейся продолжением северо-западной границы земельного участка с кадастровым номером 66:12:5216006:52, северо-западной границе земельного участка с кадастровым номером 66:12:5216006:52 до точки поворота северо-западной границы земельного участка с кадастровым номером 66:12:5216006:52 в северо-западном направлении;

84) далее на северо-запад по северо-западной границе земельного участка с кадастровым номером 66:12:5216006:52, линии, являющейся продолжением северной границы земельного участка с кадастровым номером 66:12:5216005:16, северной границе земельных участков с кадастровыми номерами 66:12:5216005:16, 66:12:5216005:14 до восточной границы квартала 12 Каменского участка Каменского участкового лесничества Свердловского лесничества Свердловской области;

85) далее на северо-восток по восточной границе квартала 12 Каменского участка Каменского участкового лесничества Свердловского лесничества Свердловской области, земельного участка садоводческого товарищества «Витамин» работников предприятия по производству строительных материалов» (кадастровый квартал с номером 66:12:8002003) до северо-восточного угла земельного участка садоводческого товарищества «Витамин» работников предприятия по производству строительных материалов»;

86) далее на запад по северной границе земельного участка садоводческого товарищества «Витамин» работников предприятия по производству строительных материалов» (кадастровые кварталы с номерами 66:12:8002003, 66:12:8002005) до восточной границы земельного участка садоводческого товарищества № 3 (кадастровый квартал с номером 66:12:8002004);

87) далее на север по восточной границе земельного участка садоводческого товарищества № 3 (кадастровый квартал с номером 66:12:8002004), земельного участка садоводческого товарищества № 1 у поселка городского типа Мартюш (кадастровый квартал с номером 66:12:8002002) до южной границы земельного участка садоводческого товарищества «Калинка» (кадастровый квартал с номером 66:12:8002001);

88) далее на восток по южной, восточной и северной границам земельного участка садоводческого товарищества «Калинка» (кадастровый квартал с номером 66:12:8002001) до линии, являющейся продолжением восточной границы поселка городского типа Мартюш;

89) далее на северо-восток по линии, являющейся продолжением восточной границы поселка городского типа Мартюш, восточной границе поселка городского типа Мартюш, линии, являющейся продолжением восточной границы поселка городского типа Мартюш, до середины реки Исеть;

90) далее на северо-запад вверх по течению по середине реки Исеть до линии, являющейся продолжением восточной границы квартала 84 Городского участка Каменского участкового лесничества Свердловского лесничества Свердловской области;

91) далее на северо-запад по линии, являющейся продолжением восточной границы квартала 84 Городского участка Каменского участкового лесничества Свердловского лесничества Свердловской области, восточной границе квартала 84 Городского участка Каменского участкового лесничества Свердловского лесничества Свердловской области до точки поворота восточной границы квартала 84 Городского участка Каменского участкового лесничества Свердловского лесничества Свердловской области в северо-восточном направлении;

92) далее на северо-восток по восточной границе квартала 84 Городского участка Каменского участкового лесничества Свердловского лесничества Свердловской области, южной и восточной границам садоводческого некоммерческого товарищества № 8 «АРЗ» (кадастровый квартал с номером 66:12:2421004), восточной границе квартала 8 урочища акционерное общество «Россия» Покровского участкового лесничества Свердловского лесничества Свердловской области до южной границы поселка с предполагаемым наименованием Солнечный;

93) далее на восток по южной границе поселка с предполагаемым наименованием Солнечный до юго-восточного угла поселка с предполагаемым наименованием Солнечный;

94) далее на северо-восток по восточной границе поселка с предполагаемым наименованием Солнечный, квартала 8 урочища акционерное общество «Россия» Покровского участкового лесничества Свердловского лесничества Свердловской области до северо-восточного угла квартала 8 урочища акционерное общество «Россия» Покровского участкового лесничества Свердловского лесничества Свердловской области;

95) далее на северо-запад по прямой 0,25 километра вдоль южной границы полосы отвода автомобильной дороги Екатеринбург – Шадринск – Курган;

96) далее на северо-восток по прямой 0,1 километра (через полосу отвода автомобильной дороги Екатеринбург – Шадринск – Курган) до южной границы квартала 7 урочища акционерное общество «Россия» Покровского участкового лесничества Свердловского лесничества Свердловской области;

97) далее на юго-восток по южной границе квартала 7 урочища акционерное общество «Россия» Покровского участкового лесничества Свердловского лесничества Свердловской области до восточной границы квартала 7 урочища акционерное общество «Россия» Покровского участкового лесничества Свердловского лесничества Свердловской области;

98) далее на север по восточной границе квартала 7 урочища акционерное общество «Россия» Покровского участкового лесничества Свердловского лесничества Свердловской области, линии, являющейся продолжением восточной границы квартала 7 урочища акционерное общество «Россия» Покровского участкового лесничества Свердловского лесничества Свердловской области (через 89 километр, 9 пикет полосы отвода железнодорожной ветки Шарташ – Каменск-Уральский), до северной границы полосы отвода железнодорожной ветки Шарташ – Каменск-Уральский (89 километр, 9 пикет);

99) далее на восток по северной границе полосы отвода железнодорожной ветки Шарташ – Каменск-Уральский до восточной границы квартала 6 урочища производственный кооператив «Каменское» Каменского участкового лесничества Свердловского лесничества Свердловской области;

100) далее на север по восточной границе квартала 6 урочища производственный кооператив «Каменское» Каменского участкового лесничества Свердловского лесничества Свердловской области, линии, являющейся продолжением восточной границы квартала 6 урочища производственный кооператив «Каменское» Каменского участкового лесничества Свердловского лесничества Свердловской области (через полосу отвода автомобильной дороги Каменск-Уральский – Клевакинское), восточной границе земельного участка садово-дачного товарищества № 2 производственного кооператива «Каменское» (кадастровый квартал с номером 66:12:1617002), квартала 7 урочища производственный кооператив «Каменское» Каменского участкового лесничества Свердловского лесничества Свердловской области до юго-западного угла квартала 44 Городского участка Каменского участкового лесничества Свердловского лесничества Свердловской области;

101) далее на северо-восток по южной границе кварталов 44, 45, 46 Городского участка Каменского участкового лесничества Свердловского лесничества Свердловской области до западной границы села Позариха;

102) далее на запад по западной границе села Позариха до точки поворота западной границы села Позариха в южном направлении;

103) далее на юг по западной границе села Позариха до середины реки Каменка;

104) далее на юго-восток вниз по течению по середине реки Каменка до восточной границы села Позариха (западный угол земельного участка с кадастровым номером 66:45:0100401:2);

105) далее на северо-восток по восточной границе села Позариха до западной границы полосы отвода железнодорожной ветки Егоршино – Богданович – Каменск-Уральский (290 километр, 6 пикет);

106) далее на север по западной границе полосы отвода железнодорожной ветки Егоршино – Богданович – Каменск-Уральский до северо-западного угла земельного участка с кадастровым номером 66:45:0100377:2;

107) далее на северо-восток по северной границе земельного участка с кадастровым номером 66:45:0100377:2, линии, являющейся продолжением

северной границы земельного участка с кадастровым номером 66:45:0100377:2, до юго-западной границы деревни Мазуля;

108) далее на юго-восток по юго-западной границе деревни Мазуля до южного угла деревни Мазуля;

109) далее на северо-восток по юго-восточной границе деревни Мазуля, восточной границе квартала 4 урочища производственный кооператив «Каменское» Каменского участкового лесничества Свердловского лесничества Свердловской области, квартала 37 Городского участка Каменского участкового лесничества Свердловского лесничества Свердловской области, квартала 4 урочища производственный кооператив «Каменское» Каменского участкового лесничества Свердловского лесничества Свердловской области до юго-западного угла квартала 15 Городского участка Каменского участкового лесничества Свердловского лесничества Свердловской области (точка Е).

Параграф 2. Схематическая карта границы административно-территориальной единицы Свердловской области «Каменский район»

Граница административно-территориальной единицы Свердловской области «Каменский район» отражена на следующей схематической карте:



Описание и схематическая карта границы административно-территориальной единицы Свердловской области «Камышловский район»

Параграф 1. Описание границы административно-территориальной единицы Свердловской области «Камышловский район»

Граница административно-территориальной единицы Свердловской области «Камышловский район» имеет два замкнутых контура и проходит:

1) от северо-западного угла квартала 1 урочища акционерное общество закрытого типа «Кочневское» Камышловского участкового лесничества Камышловского лесничества Свердловской области (точка А) на юго-восток по северной границе кварталов 1, 2, 3, 5 урочища акционерное общество закрытого типа «Кочневское» Камышловского участкового лесничества Камышловского лесничества Свердловской области, кварталов 31, 32 Пульниковского участка Пульниковского участкового лесничества Камышловского лесничества Свердловской области до южной границы квартала 16 Пульниковского участка Пульниковского участкового лесничества Камышловского лесничества Свердловской области;

2) далее на север по юго-западной границе кварталов 16, 15 Пульниковского участка Пульниковского участкового лесничества Камышловского лесничества Свердловской области, северо-западной границе квартала 8 Пульниковского участка Пульниковского участкового лесничества Камышловского лесничества Свердловской области до северо-западного угла квартала 8 Пульниковского участка Пульниковского участкового лесничества Камышловского лесничества Свердловской области;

3) далее на восток по северной границе кварталов 8, 9 Пульниковского участка Пульниковского участкового лесничества Камышловского лесничества Свердловской области до северо-восточного угла квартала 9 Пульниковского участка Пульниковского участкового лесничества Камышловского лесничества Свердловской области;

4) далее на юг по восточной границе квартала 9 Пульниковского участка Пульниковского участкового лесничества Камышловского лесничества Свердловской области, северо-восточной границе кварталов 17, 18 Пульниковского участка Пульниковского участкового лесничества Камышловского лесничества Свердловской области до северо-западного угла квартала 19 Пульниковского участка Пульниковского участкового лесничества Камышловского лесничества Свердловской области;

5) далее на северо-восток по северной границе кварталов 19, 20, 21 Пульниковского участка Пульниковского участкового лесничества

участка Пышминского участкового лесничества Камышловского лесничества Свердловской области;

13) далее на восток по южной границе квартала 59 Печеркинского участка Пышминского участкового лесничества Камышловского лесничества Свердловской области, восточной границе квартала 1 урочища товарищество с ограниченной ответственностью «Куровское» Камышловского участкового лесничества Камышловского лесничества Свердловской области, северной границе кварталов 52, 53, 54 Пульниковского участка Пульниковского участкового лесничества Камышловского лесничества Свердловской области до северо-восточного угла квартала 54 Пульниковского участка Пульниковского участкового лесничества Камышловского лесничества Свердловской области;

14) далее на юг по восточной границе кварталов 54, 55 Пульниковского участка Пульниковского участкового лесничества Камышловского лесничества Свердловской области, кварталов 6, 5, 8, 11 урочища товарищество с ограниченной ответственностью «Куровское» Камышловского участкового лесничества Камышловского лесничества Свердловской области, квартала 17 Городского участка Городского участкового лесничества Камышловского лесничества Свердловской области, западной границе квартала 27 участка 2-й Северный Пышминского участкового лесничества Камышловского лесничества Свердловской области до юго-западного угла квартала 27 участка 2-й Северный Пышминского участкового лесничества Камышловского лесничества Свердловской области;

15) далее на восток по юго-западной границе кварталов 27, 29 участка 2-й Северный Пышминского участкового лесничества Камышловского лесничества Свердловской области до точки поворота юго-западной границы квартала 29 участка 2-й Северный Пышминского участкового лесничества Камышловского лесничества Свердловской области в южном направлении;

16) далее на юг по юго-западной границе квартала 29 участка 2-й Северный Пышминского участкового лесничества Камышловского лесничества Свердловской области, южной границе квартала 30 участка 2-й Северный Пышминского участкового лесничества Камышловского лесничества Свердловской области до точки поворота южной границы квартала 30 участка 2-й Северный Пышминского участкового лесничества Камышловского лесничества Свердловской области в восточном направлении;

17) далее на восток по южной границе квартала 30 участка 2-й Северный Пышминского участкового лесничества Камышловского лесничества Свердловской области до точки поворота южной границы квартала 30 участка 2-й Северный Пышминского участкового лесничества Камышловского лесничества Свердловской области в южном направлении;

18) далее на юг по южной границе квартала 30 участка 2-й Северный Пышминского участкового лесничества Камышловского лесничества Свердловской области, западной границе квартала 18 участка 1-й Северный Пышминского участкового лесничества Камышловского лесничества Свердловской области, квартала 97 Пышминского участка Пышминского

участкового лесничества Камышловского лесничества Свердловской области, квартала 25 участка 1-й Северный Пышминского участкового лесничества Камышловского лесничества Свердловской области до северной границы квартала 99 Пышминского участка Пышминского участкового лесничества Камышловского лесничества Свердловской области;

19) далее на запад по северной границе квартала 99 Пышминского участка Пышминского участкового лесничества Камышловского лесничества Свердловской области до северо-западного угла квартала 99 Пышминского участка Пышминского участкового лесничества Камышловского лесничества Свердловской области;

20) далее на юг по западной границе квартала 99 Пышминского участка Пышминского участкового лесничества Камышловского лесничества Свердловской области, линии, являющейся продолжением западной границы квартала 99 Пышминского участка Пышминского участкового лесничества Камышловского лесничества Свердловской области (через 1979 километр, 2 пикет полосы отвода железнодорожной ветки Екатеринбург – Тюмень), западной границе квартала 100 Пышминского участка Пышминского участкового лесничества Камышловского лесничества Свердловской области, квартала 31 участка 1-й Северный Пышминского участкового лесничества Камышловского лесничества Свердловской области до северной границы квартала 32 участка 2-й Северный Пышминского участкового лесничества Камышловского лесничества Свердловской области;

21) далее на запад по северной границе кварталов 32, 31 участка 2-й Северный Пышминского участкового лесничества Камышловского лесничества Свердловской области до северо-западного угла квартала 31 участка 2-й Северный Пышминского участкового лесничества Камышловского лесничества Свердловской области;

22) далее на юг по западной границе квартала 31 участка 2-й Северный Пышминского участкового лесничества Камышловского лесничества Свердловской области, квартала 101 Пышминского участка Пышминского участкового лесничества Камышловского лесничества Свердловской области, кварталов 33, 36, 40, 42 участка 2-й Северный Пышминского участкового лесничества Камышловского лесничества Свердловской области, кварталов 5, 10, 11, 17, 18, 24, 25, 30, 32, 33 участка 1-й Южный Четкаринского участкового лесничества Камышловского лесничества Свердловской области до юго-западного угла квартала 33 участка 1-й Южный Четкаринского участкового лесничества Камышловского лесничества Свердловской области (точка границы между Свердловской областью и Курганской областью) (точка В);

23) далее от точки В на запад по границе между Свердловской областью и Курганской областью до юго-западного угла квартала 33 Камышловского участка Городского участкового лесничества Камышловского лесничества Свердловской области (точка Г);

24) далее от точки Г на север по восточной границе квартала 17 урочища сельхозпредприятие «Ильинское» Богдановичского участкового лесничества Сухоложского лесничества Свердловской области, восточной и северной

границам квартала 16 урочища сельхозпредприятие «Ильинское» Богдановичского участкового лесничества Сухоложского лесничества Свердловской области, восточной границе кварталов 12, 7, 3 урочища сельхозпредприятие «Ильинское» Богдановичского участкового лесничества Сухоложского лесничества Свердловской области, линии, являющейся продолжением восточной границы квартала 3 урочища сельхозпредприятие «Ильинское» Богдановичского участкового лесничества Сухоложского лесничества Свердловской области, до середины реки Малая Калиновка;

25) далее на юго-запад вверх по течению по середине реки Малая Калиновка до линии, являющейся продолжением северо-восточной границы квартала 3 урочища сельхозпредприятие «Ильинское» Богдановичского участкового лесничества Сухоложского лесничества Свердловской области;

26) далее на северо-запад по линии, являющейся продолжением северо-восточной границы квартала 3 урочища сельхозпредприятие «Ильинское» Богдановичского участкового лесничества Сухоложского лесничества Свердловской области, северо-восточной границе квартала 3 урочища сельхозпредприятие «Ильинское» Богдановичского участкового лесничества Сухоложского лесничества Свердловской области, квартала 35 Богдановичского участка Богдановичского участкового лесничества Сухоложского лесничества Свердловской области, кварталов 2, 1 урочища сельхозпредприятие «Ильинское» Богдановичского участкового лесничества Сухоложского лесничества Свердловской области, квартала 2 урочища сельскохозяйственный кооператив «Волковский» Богдановичского участкового лесничества Сухоложского лесничества Свердловской области до северного угла квартала 2 урочища сельскохозяйственный кооператив «Волковский» Богдановичского участкового лесничества Сухоложского лесничества Свердловской области;

27) далее на юго-запад по северо-западной границе квартала 2 урочища сельскохозяйственный кооператив «Волковский» Богдановичского участкового лесничества Сухоложского лесничества Свердловской области, северо-западной границе деревни Щипачи до середины реки Большая Калиновка;

28) далее на запад вверх по течению по середине реки Большая Калиновка до линии, являющейся продолжением северо-восточной границы села Волковское;

29) далее на северо-запад 0,7 километра по линии, являющейся продолжением северо-восточной границы села Волковское, северо-восточной и северной границам села Волковское, северной границе квартала 1 урочища сельскохозяйственный кооператив «Волковский» Богдановичского участкового лесничества Сухоложского лесничества Свердловской области, квартала 21 Богдановичского участка Богдановичского участкового лесничества Сухоложского лесничества Свердловской области, восточной границе кварталов 22, 20 Богдановичского участка Богдановичского участкового лесничества Сухоложского лесничества Свердловской области, квартала 3 урочища колхоз «Рассвет» Богдановичского участкового лесничества Сухоложского лесничества Свердловской области до юго-западного угла

квартала 158 Курьинского участка Курьинского участкового лесничества Сухоложского лесничества Свердловской области (точка Д);

30) далее от точки Д на восток по южной границе квартала 158 Курьинского участка Курьинского участкового лесничества Сухоложского лесничества Свердловской области до юго-восточного угла квартала 158 Курьинского участка Курьинского участкового лесничества Сухоложского лесничества Свердловской области;

31) далее на север по восточной границе квартала 158 Курьинского участка Курьинского участкового лесничества Сухоложского лесничества Свердловской области, южной границе квартала 11 урочища совхоз «Филатовский» Курьинского участкового лесничества Сухоложского лесничества Свердловской области до точки поворота южной границы квартала 11 урочища совхоз «Филатовский» Курьинского участкового лесничества Сухоложского лесничества Свердловской области в восточном направлении;

32) далее на восток по южной границе квартала 11 урочища совхоз «Филатовский» Курьинского участкового лесничества Сухоложского лесничества Свердловской области до юго-восточного угла квартала 11 урочища совхоз «Филатовский» Курьинского участкового лесничества Сухоложского лесничества Свердловской области;

33) далее на север по восточной границе квартала 11 урочища совхоз «Филатовский» Курьинского участкового лесничества Сухоложского лесничества Свердловской области до южной границы полосы отвода железнодорожной ветки Екатеринбург – Тюмень (1933 километр, 5 пикет);

34) далее на северо-восток по прямой 0,16 километра до северной границы полосы отвода железнодорожной ветки Екатеринбург – Тюмень (1933 километр, 6 пикет);

35) далее на запад по северной границе полосы отвода железнодорожной ветки Екатеринбург – Тюмень до 1933 километра, 4 пикета железнодорожной ветки Екатеринбург – Тюмень;

36) далее на север по восточной границе квартала 8 урочища совхоз «Филатовский» Курьинского участкового лесничества Сухоложского лесничества Свердловской области до западной границы квартала 150 Курьинского участка Курьинского участкового лесничества Сухоложского лесничества Свердловской области;

37) далее на юго-восток по западной и южной границам квартала 150 Курьинского участка Курьинского участкового лесничества Сухоложского лесничества Свердловской области до юго-восточного угла квартала 150 Курьинского участка Курьинского участкового лесничества Сухоложского лесничества Свердловской области;

38) далее на север по восточной границе квартала 150 Курьинского участка Курьинского участкового лесничества Сухоложского лесничества Свердловской области, квартала 24 урочища колхоз имени Ильича Курьинского участкового лесничества Сухоложского лесничества Свердловской области, квартала 149 Курьинского участка Курьинского участкового лесничества

Сухоложского лесничества Свердловской области, кварталов 24, 21, 18, 14, 6, 7 урочища колхоз имени Ильича Курьинского участкового лесничества Сухоложского лесничества Свердловской области до северо-восточного угла квартала 7 урочища колхоз имени Ильича Курьинского участкового лесничества Сухоложского лесничества Свердловской области;

39) далее на запад по северной границе квартала 7 урочища колхоз имени Ильича Курьинского участкового лесничества Сухоложского лесничества Свердловской области до северо-западного угла квартала 7 урочища колхоз имени Ильича Курьинского участкового лесничества Сухоложского лесничества Свердловской области;

40) далее на юг по западной границе квартала 7 урочища колхоз имени Ильича Курьинского участкового лесничества Сухоложского лесничества Свердловской области до северо-восточного угла квартала 6 урочища колхоз имени Ильича Курьинского участкового лесничества Сухоложского лесничества Свердловской области;

41) далее на северо-запад по северной границе кварталов 6, 5 урочища колхоз имени Ильича Курьинского участкового лесничества Сухоложского лесничества Свердловской области до восточной границы квартала 87 Курьинского участка Курьинского участкового лесничества Сухоложского лесничества Свердловской области;

42) далее на север по восточной границе кварталов 87, 84 Курьинского участка Курьинского участкового лесничества Сухоложского лесничества Свердловской области, восточной и северной границам квартала 20 урочища совхоз «Таушканский» Курьинского участкового лесничества Сухоложского лесничества Свердловской области, восточной границе кварталов 79, 75, 62 Курьинского участка Курьинского участкового лесничества Сухоложского лесничества Свердловской области до юго-западного угла квартала 43 Курьинского участка Курьинского участкового лесничества Сухоложского лесничества Свердловской области;

43) далее на восток по южной границе кварталов 43, 44, 45 Курьинского участка Курьинского участкового лесничества Сухоложского лесничества Свердловской области до юго-восточного угла квартала 45 Курьинского участка Курьинского участкового лесничества Сухоложского лесничества Свердловской области;

44) далее на север по восточной границе кварталов 45, 28, 11 Курьинского участка Курьинского участкового лесничества Сухоложского лесничества Свердловской области до северо-западного угла квартала 1 урочища акционерное общество закрытого типа «Кочневское» Камышловского участкового лесничества Камышловского лесничества Свердловской области (точка А);

45) от северного угла земельного участка садоводческого некоммерческого товарищества «Фарфорист» (кадастровый квартал с номером 66:46:0101002) (точка Е) на юго-восток по северо-восточной границе земельного участка садоводческого некоммерческого товарищества «Фарфорист» (кадастровый квартал с номером 66:46:0101002), земельного

участка земель запаса (кадастровые кварталы с номерами 66:46:0104001, 66:13:0902007) до северной границы полосы отвода железнодорожной ветки Екатеринбург – Тюмень (1959 километр, 5 пикет);

46) далее на северо-восток по северной границе полосы отвода железнодорожной ветки Екатеринбург – Тюмень до 1962 километра, 7 пикета железнодорожной ветки Екатеринбург – Тюмень;

47) далее на юго-восток по линии, являющейся продолжением юго-западной границы земельного участка с кадастровым номером 66:13:3901001:30 (через 1962 километр, 7 пикет полосы отвода железнодорожной ветки Екатеринбург – Тюмень), юго-западной границе земельного участка с кадастровым номером 66:13:3901001:30 до северо-западного угла земельного участка с кадастровым номером 66:13:3901001:30;

48) далее на юго-запад по прямой 0,61 километра до северо-восточного угла земельного участка с кадастровым номером 66:46:0108003:352;

49) далее на юг по восточной границе земельного участка с кадастровым номером 66:46:0108003:352, линии, являющейся продолжением восточной границы земельного участка с кадастровым номером 66:46:0108003:1424, восточной границе земельного участка с кадастровым номером 66:46:0108003:1424, линии, являющейся продолжением восточной границы земельного участка с кадастровым номером 66:46:0108003:1424, до северной границы земельного участка с кадастровым номером 66:13:3901001:84 (полоса отвода автомобильной дороги Екатеринбург – Тюмень, съезд на Раздольное);

50) далее на запад по северной границе земельного участка с кадастровым номером 66:13:3901001:84 (полоса отвода автомобильной дороги Екатеринбург – Тюмень, съезд на Раздольное) до северо-западного угла земельного участка с кадастровым номером 66:13:3901001:84 (полоса отвода автомобильной дороги Екатеринбург – Тюмень, съезд на Раздольное);

51) далее на юго-восток по западной и юго-западной границам земельного участка с кадастровым номером 66:13:3901001:84 (полоса отвода автомобильной дороги Екатеринбург – Тюмень, съезд на Раздольное) до юго-западного угла земельного участка с кадастровым номером 66:13:3901001:84 (полоса отвода автомобильной дороги Екатеринбург – Тюмень, съезд на Раздольное);

52) далее на юг по восточной границе садоводческого товарищества «Надежда» (кадастровый квартал с номером 66:46:0108004), 0,86 километра по восточной границе кадастрового квартала с номером 66:46:0108002 до северной границы земельного участка с кадастровым номером 66:46:0108002:392;

53) далее на юго-восток по северной границе земельного участка с кадастровым номером 66:46:0108002:392 до северо-восточного угла земельного участка с кадастровым номером 66:46:0108002:392;

54) далее на юго-запад по восточной границе земельных участков с кадастровыми номерами 66:46:0108002:392, 66:46:0107001:503 до западной границы полосы отвода автомобильной дороги Камышлов – Баранникова;

55) далее на юг по западной границе полосы отвода автомобильной дороги Камышлов – Баранникова до середины реки Пышма;

56) далее на юго-запад вверх по течению по середине реки Пышма до линии, являющейся продолжением южной границы земельного участка с кадастровым номером 66:46:0107001:500;

57) далее на юго-запад по линии, являющейся продолжением южной границы земельного участка с кадастровым номером 66:46:0107001:500, южной границе земельных участков с кадастровыми номерами 66:46:0107001:500, 66:46:0105001:26 до южного угла земельного участка с кадастровым номером 66:46:0105001:26;

58) далее на северо-запад по юго-западной границе земельного участка с кадастровым номером 66:46:0105001:26 до западного угла земельного участка с кадастровым номером 66:46:0105001:26;

59) далее на северо-восток по северо-западной границе земельного участка с кадастровым номером 66:46:0105001:26, линии, являющейся продолжением северо-западной границы земельного участка с кадастровым номером 66:46:0105001:26, до середины реки Пышма;

60) далее на восток вниз по течению по середине реки Пышма до линии, являющейся продолжением восточной границы земельного участка с кадастровым номером 66:13:2201001:992;

61) далее на северо-запад по линии, являющейся продолжением восточной границы земельного участка с кадастровым номером 66:13:2201001:992, восточной границе земельного участка с кадастровым номером 66:13:2201001:992, линии, являющейся продолжением восточной границы земельного участка с кадастровым номером 66:13:2201001:992, до северной границы земельного участка с кадастровым номером 66:13:2201001:992;

62) далее на запад по северной границе земельного участка с кадастровым номером 66:13:2201001:992, линии, являющейся продолжением северной границы земельного участка с кадастровым номером 66:13:2201001:992, до линии, являющейся продолжением восточной границы земельного участка с кадастровым номером 66:13:2201001:1000;

63) далее на северо-запад по линии, являющейся продолжением восточной границы земельного участка с кадастровым номером 66:13:2201001:1000, восточной границе земельного участка с кадастровым номером 66:13:2201001:1000, линии, являющейся продолжением восточной границы земельного участка с кадастровым номером 66:13:2201001:1000, восточной границе земельных участков с кадастровыми номерами 66:13:2201001:974, 66:13:2201001:157, западной границе земельного участка с кадастровым номером 66:46:0102002:621, линии, являющейся продолжением западной границы земельного участка с кадастровым номером 66:46:0102002:621, до южной границы кадастрового квартала с номером 66:46:0102001;

64) далее на восток по южной границе кадастрового квартала с номером 66:46:0102001 до юго-восточного угла кадастрового квартала с номером 66:46:0102001;

65) далее на север по восточной границе кадастрового квартала с номером 66:46:0102001, южной, восточной и северной границам земельного участка с кадастровым номером 66:46:0102002:52, южной границе полосы отвода улицы Кооперативная города Камышлов, по прямой 0,65 километра до южной границы полосы отвода железнодорожной ветки Екатеринбург – Тюмень (1951 километр, 8 пикет);

66) далее на восток по южной границе полосы отвода железнодорожной ветки Екатеринбург – Тюмень до 1954 километра, 5 пикета железнодорожной ветки Екатеринбург – Тюмень;

67) далее на северо-восток по линии, являющейся продолжением северной границы земельного участка жилой застройки города Камышлов (кадастровый квартал с номером 66:46:0101005) (через 1954 километр, 5 пикет полосы отвода железнодорожной ветки Екатеринбург – Тюмень), северной границе земельного участка жилой застройки города Камышлов (кадастровый квартал с номером 66:46:0101005) до западной границы земельного участка земель запаса (кадастровый квартал с номером 66:46:0101001);

68) далее на север по прямой 1 километр до северной границы земельного участка земель запаса (кадастровый квартал с номером 66:46:0101001);

69) далее на северо-запад по прямой 0,08 километра до линии, являющейся продолжением юго-восточной границы земельного участка с кадастровым номером 66:13:0102002:782;

70) далее на северо-восток по линии, являющейся продолжением юго-восточной границы земельного участка с кадастровым номером 66:13:0102002:782, юго-восточной границе земельного участка с кадастровым номером 66:13:0102002:782 до линии, являющейся продолжением северо-восточной границы земельного участка с кадастровым номером 66:13:0102002:782;

71) далее на юго-восток по линии, являющейся продолжением северо-восточной границы земельного участка с кадастровым номером 66:13:0102002:782, до западной границы полосы отвода автомобильной дороги Камышлов – Ирбит – Туринск – Тавда (4 километр);

72) далее на юг по западной границе полосы отвода автомобильной дороги Камышлов – Ирбит – Туринск – Тавда до линии, являющейся продолжением юго-западной границы земельного участка коллективного сада «Бытовик» (кадастровый квартал с номером 66:13:0903003);

73) далее на юго-восток по линии, являющейся продолжением юго-западной границы земельного участка коллективного сада «Бытовик» (кадастровый квартал с номером 66:13:0903003), до восточной границы полосы отвода автомобильной дороги Камышлов – Ирбит – Туринск – Тавда (4 километр);

74) далее на юг по восточной границе полосы отвода автомобильной дороги Камышлов – Ирбит – Туринск – Тавда до северо-западного угла земельного участка жилой застройки микрорайона Насоново города Камышлов с кадастровым номером 66:46:0101001:50;

75) далее на юго-восток по восточной границе земельных участков жилой застройки микрорайона Насоново города Камышлов с кадастровыми номерами 66:46:0101001:50, 66:46:0101001:200, восточной и южной границам земельного участка жилой застройки микрорайона Насоново города Камышлов с кадастровым номером 66:46:0101001:199, северной границе земельных участков жилой застройки микрорайона Насоново города Камышлов с кадастровыми номерами 66:46:0101001:33, 66:46:0101001:39, земельного участка садоводческого товарищества имени Мичурина (кадастровый квартал с номером 66:46:0101003) до северного угла земельного участка садоводческого товарищества имени Мичурина (кадастровый квартал с номером 66:46:0101003);

76) далее на северо-запад по прямой 0,11 километра до юго-восточного угла земельного участка коллективного сада «Бытовик» (кадастровый квартал с номером 66:13:0903003);

77) далее на северо-восток по восточной границе земельного участка коллективного сада «Бытовик» (кадастровый квартал с номером 66:13:0903003) до северного угла земельного участка садоводческого некоммерческого товарищества «Фарфорист» (кадастровый квартал с номером 66:46:0101002) (точка Е).

Параграф 2. Схематическая карта границы административно-территориальной единицы Свердловской области «Камышловский район»

Граница административно-территориальной единицы Свердловской области «Камышловский район» отражена на следующей схематической карте:



УСЛОВНЫЕ ОБОЗНАЧЕНИЯ

- граница административно-территориальной единицы Свердловской области
- КАМЫШЛОВ центр административно-территориальной единицы Свердловской области
- Восход населенный пункт
- А** точка границы административно-территориальной единицы Свердловской области

**Описание и схематическая карта границы
административно-территориальной единицы
Свердловской области «Красноуфимский район»**

**Параграф 1. Описание границы административно-территориальной
единицы Свердловской области
«Красноуфимский район»**

Граница административно-территориальной единицы Свердловской области «Красноуфимский район» имеет два замкнутых контура и проходит:

1) от северо-восточного угла квартала 2 урочища кооператив «Новосельский» Нижне-Иргинского участкового лесничества Красноуфимского лесничества Свердловской области (точка А) на юго-восток по восточной границе квартала 2 урочища кооператив «Новосельский» Нижне-Иргинского участкового лесничества Красноуфимского лесничества Свердловской области, северо-восточной границе квартала 1 урочища Земли запаса товарищества с ограниченной ответственностью «Победа» Нижне-Иргинского участкового лесничества Красноуфимского лесничества Свердловской области, квартала 1 урочища товарищество с ограниченной ответственностью «Чатлыковское» Пригородного участкового лесничества Красноуфимского лесничества Свердловской области, восточной границе земельного участка с кадастровым номером 66:14:0000000:1774, северо-восточной границе квартала 25 Нижне-Иргинского участка Нижне-Иргинского участкового лесничества Красноуфимского лесничества Свердловской области до северо-западного угла квартала 3 урочища товарищество с ограниченной ответственностью «Чатлыковское» Пригородного участкового лесничества Красноуфимского лесничества Свердловской области;

2) далее на восток по северной границе квартала 3 урочища товарищество с ограниченной ответственностью «Чатлыковское» Пригородного участкового лесничества Красноуфимского лесничества Свердловской области до западной границы квартала 24 Нижне-Иргинского участка Нижне-Иргинского участкового лесничества Красноуфимского лесничества Свердловской области;

3) далее на север по западной границе квартала 24 Нижне-Иргинского участка Нижне-Иргинского участкового лесничества Красноуфимского лесничества Свердловской области до северо-западного угла квартала 24 Нижне-Иргинского участка Нижне-Иргинского участкового лесничества Красноуфимского лесничества Свердловской области;

4) далее на юго-восток по северной границе квартала 24 Нижне-Иргинского участка Нижне-Иргинского участкового лесничества

Красноуфимского лесничества Свердловской области до северо-восточного угла квартала 24 Нижне-Иргинского участка Нижне-Иргинского участкового лесничества Красноуфимского лесничества Свердловской области;

5) далее на юго-запад по восточной границе квартала 24 Нижне-Иргинского участка Нижне-Иргинского участкового лесничества Красноуфимского лесничества Свердловской области, квартала 4 урочища товарищество с ограниченной ответственностью «Чатлыковское» Пригородного участкового лесничества Красноуфимского лесничества Свердловской области, квартала 2 урочища товарищество с ограниченной ответственностью «Красноуфимское» Пригородного участкового лесничества Красноуфимского лесничества Свердловской области до западной границы квартала 3 урочища товарищество с ограниченной ответственностью «Красноуфимское» Пригородного участкового лесничества Красноуфимского лесничества Свердловской области;

6) далее на север по западной границе квартала 3 урочища товарищество с ограниченной ответственностью «Красноуфимское» Пригородного участкового лесничества Красноуфимского лесничества Свердловской области до северо-западного угла квартала 3 урочища товарищество с ограниченной ответственностью «Красноуфимское» Пригородного участкового лесничества Красноуфимского лесничества Свердловской области;

7) далее на юго-восток по северной границе квартала 3 урочища товарищество с ограниченной ответственностью «Красноуфимское» Пригородного участкового лесничества Красноуфимского лесничества Свердловской области, квартала 7 Красноуфимского участка Пригородного участкового лесничества Красноуфимского лесничества Свердловской области, земельных участков с кадастровыми номерами 66:14:0101016:125, 66:14:0101016:166, 66:14:0101016:131, 66:14:0101016:144, 66:14:0101016:143, северной и восточной границам земельного участка с кадастровым номером 66:14:0101016:133, восточной границе земельного участка с кадастровым номером 66:14:0101016:134, линии, являющейся продолжением восточной границы земельного участка с кадастровым номером 66:14:0101016:134, до середины реки Бисерть;

8) далее на восток вверх по течению по середине реки Бисерть до западной границы квартала 13 урочища сельскохозяйственный производственный кооператив «Заря» Ачитского участкового лесничества Красноуфимского лесничества Свердловской области;

9) далее на юг по западной границе квартала 13 урочища сельскохозяйственный производственный кооператив «Заря» Ачитского участкового лесничества Красноуфимского лесничества Свердловской области, линии, являющейся продолжением западной границы квартала 13 урочища сельскохозяйственный производственный кооператив «Заря» Ачитского участкового лесничества Красноуфимского лесничества Свердловской области, до северной границы полосы отвода железнодорожной ветки Москва – Екатеринбург (1455 километр, 8 пикет);

10) далее на запад по северной границе полосы отвода железнодорожной ветки Москва – Екатеринбург до линии, являющейся продолжением западной границы квартала 20 урочища сельскохозяйственный производственный кооператив «Уфимский» Ключевского участкового лесничества Красноуфимского лесничества Свердловской области;

11) далее на юг по линии, являющейся продолжением западной границы квартала 20 урочища сельскохозяйственный производственный кооператив «Уфимский» Ключевского участкового лесничества Красноуфимского лесничества Свердловской области, западной границе квартала 20 урочища сельскохозяйственный производственный кооператив «Уфимский» Ключевского участкового лесничества Красноуфимского лесничества Свердловской области до северной границы квартала 13 Красноуфимского участка Пригородного участкового лесничества Красноуфимского лесничества Свердловской области;

12) далее на восток по северной границе кварталов 13, 14, 15, 16, 17 Красноуфимского участка Пригородного участкового лесничества Красноуфимского лесничества Свердловской области, квартала 8 урочища товарищество с ограниченной ответственностью «Крыловское» Пригородного участкового лесничества Красноуфимского лесничества Свердловской области до северо-восточного угла квартала 8 урочища товарищество с ограниченной ответственностью «Крыловское» Пригородного участкового лесничества Красноуфимского лесничества Свердловской области;

13) далее на юг по восточной границе квартала 8 урочища товарищество с ограниченной ответственностью «Крыловское» Пригородного участкового лесничества Красноуфимского лесничества Свердловской области, кварталов 9, 12 урочища товарищество с ограниченной ответственностью «Усть-Баякское» Пригородного участкового лесничества Красноуфимского лесничества Свердловской области до северной границы земельного участка с кадастровым номером 66:14:0101019:196;

14) далее на восток по северной, восточной и южной границам земельного участка с кадастровым номером 66:14:0101019:196 до середины реки Уфа;

15) далее на юго-восток вверх по течению по середине реки Уфа до восточной границы квартала 14 урочища товарищество с ограниченной ответственностью «Рахмангуловское» Пригородного участкового лесничества Красноуфимского лесничества Свердловской области (точка Б);

16) далее от точки Б на юго-запад по восточной границе кварталов 14, 16, 17 урочища товарищество с ограниченной ответственностью «Рахмангуловское» Пригородного участкового лесничества Красноуфимского лесничества Свердловской области до юго-восточного угла квартала 17 урочища товарищество с ограниченной ответственностью «Рахмангуловское» Пригородного участкового лесничества Красноуфимского лесничества Свердловской области;

17) далее на запад по южной границе квартала 17 урочища товарищество с ограниченной ответственностью «Рахмангуловское» Пригородного

товарищество с ограниченной ответственностью «Тавра» Усть-Машского участкового лесничества Красноуфимского лесничества Свердловской области (точка границы между Свердловской областью и Республикой Башкортостан) (точка В);

24) далее от точки В на восток по границе между Свердловской областью и Республикой Башкортостан до точки, находящейся на западной границе квартала 196 Нижне-Саранинского участка Нижне-Саранинского участкового лесничества Красноуфимского лесничества Свердловской области в 0,25 километра южнее северо-западного угла квартала 196 Нижне-Саранинского участка Нижне-Саранинского участкового лесничества Красноуфимского лесничества Свердловской области (точка границы между Свердловской областью и Пермским краем) (точка Г);

25) далее от точки Г на север по границе между Свердловской областью и Пермским краем до северо-восточного угла квартала 2 урочища кооператив «Новосельский» Нижне-Иргинского участкового лесничества Красноуфимского лесничества Свердловской области (точка А);

26) от северо-восточного угла земельного участка с кадастровым номером 66:52:0101001:972 (точка Д) на юг по западной границе земельного участка садово-огороднического товарищества № 19 (кадастровый квартал с номером 66:14:0101045) до юго-западного угла земельного участка садово-огороднического товарищества № 19 (кадастровый квартал с номером 66:14:0101045);

27) далее на юго-восток по южной границе земельного участка садово-огороднического товарищества № 19 (кадастровый квартал с номером 66:14:0101045), южной границе деревни Приданниково до северо-западной границы полосы отвода железнодорожной ветки Екатеринбург – Казань (1439 километр, 0 пикет);

28) далее на северо-восток по северо-западной границе полосы отвода железнодорожной ветки Екатеринбург – Казань до 1441 километра, 6 пикета железнодорожной ветки Екатеринбург – Казань;

29) далее на юго-восток по прямой 1,9 километра до левого берега реки Уфа;

30) далее на юго-запад по левому берегу реки Уфа до линии, являющейся продолжением западной границы квартала 2 урочища товарищество с ограниченной ответственностью «Крыловское» Пригородного участкового лесничества Красноуфимского лесничества Свердловской области;

31) далее на юго-запад по линии, являющейся продолжением западной границы квартала 2 урочища товарищество с ограниченной ответственностью «Крыловское» Пригородного участкового лесничества Красноуфимского лесничества Свердловской области, западной границе квартала 2 урочища товарищество с ограниченной ответственностью «Крыловское» Пригородного участкового лесничества Красноуфимского лесничества Свердловской области, земельного участка с кадастровым номером 66:14:1801001:180, кварталов 31, 32, 34, 37 Красноуфимского участка Пригородного участкового лесничества Красноуфимского лесничества Свердловской области до северной границы

квартала 1 урочища товарищество с ограниченной ответственностью «Криулинское» Пригородного участкового лесничества Красноуфимского лесничества Свердловской области;

32) далее на запад по северной границе квартала 1 урочища товарищество с ограниченной ответственностью «Криулинское» Пригородного участкового лесничества Красноуфимского лесничества Свердловской области до северной границы села Криулино;

33) далее на юго-запад по северной границе села Криулино, южному берегу старицы Криулинская, линии, являющейся продолжением северо-западной границы квартала 1 урочища товарищество с ограниченной ответственностью «Криулинское» Пригородного участкового лесничества Красноуфимского лесничества Свердловской области, северо-западной границе квартала 1 урочища товарищество с ограниченной ответственностью «Криулинское» Пригородного участкового лесничества Красноуфимского лесничества Свердловской области, линии, являющейся продолжением северо-западной границы квартала 1 урочища товарищество с ограниченной ответственностью «Криулинское» Пригородного участкового лесничества Красноуфимского лесничества Свердловской области, до левого берега реки Уфа;

34) далее на юг по левому берегу реки Уфа до линии, являющейся продолжением северо-восточной границы земельного участка с кадастровым номером 66:14:0101037:1 (до южной границы кадастрового квартала с номером 66:52:0108004);

35) далее на запад по линии, являющейся продолжением северо-восточной границы земельного участка с кадастровым номером 66:14:0101037:1 (по южной границе кадастрового квартала с номером 66:52:0108004) (через реку Уфа), северо-восточной границе земельного участка с кадастровым номером 66:14:0101037:1, северо-западной границе земельных участков с кадастровыми номерами 66:14:0101037:2, 66:14:0101037:49, 66:14:0101003:19 (через полосу отвода железнодорожной ветки Екатеринбург – Казань) до западной границы полосы отвода железнодорожной ветки Екатеринбург – Казань;

36) далее на юго-запад по западной границе полосы отвода железнодорожной ветки Екатеринбург – Казань до северной границы поселка Саранинский Завод;

37) далее на запад по северной и западной границам поселка Саранинский Завод до северной границы полосы отвода железнодорожной ветки Екатеринбург – Казань (1419 километр, 1 пикет);

38) далее на юго-запад по северной границе полосы отвода железнодорожной ветки Екатеринбург – Казань до восточной границы земельного участка с кадастровым номером 66:14:0101040:163;

39) далее на юго-восток по восточной границе земельных участков с кадастровыми номерами 66:14:0101040:163, 66:14:0101040:164 до юго-восточного угла земельного участка с кадастровым номером 66:14:0101040:164;

40) далее на запад по южной границе земельных участков с кадастровыми номерами 66:14:0101040:164, 66:14:0101040:163 до юго-западного угла земельного участка с кадастровым номером 66:14:0101040:163;

41) далее на север по восточной границе земельного участка с кадастровым номером 66:14:0101040:163 до южной границы поселка Пудлинговый;

42) далее на запад по южной границе поселка Пудлинговый до юго-восточного угла земельного участка с кадастровым номером 66:14:0101037:51;

43) далее на северо-запад по северо-восточной границе земельного участка с кадастровым номером 66:14:0101037:51 до линии, являющейся продолжением восточной границы квартала 28 Нижне-Саранинского участка Нижне-Саранинского участкового лесничества Красноуфимского лесничества Свердловской области;

44) далее на юг по линии, являющейся продолжением восточной границы квартала 28 Нижне-Саранинского участка Нижне-Саранинского участкового лесничества Красноуфимского лесничества Свердловской области, до южной границы земельного участка с кадастровым номером 66:14:0101037:51;

45) далее на северо-запад по южной границе земельных участков с кадастровыми номерами 66:14:0101037:51, 66:14:0101003:20, 66:14:0101037:50 до южной границы поселка Чёрная Речка;

46) далее на запад по южной границе поселка Чёрная Речка до юго-западного угла границы поселка Чёрная Речка;

47) далее на север по западной границе поселка Чёрная Речка до северо-западного угла границы поселка Чёрная Речка;

48) далее на восток по северной границе поселка Чёрная Речка до северо-восточного угла границы поселка Чёрная Речка;

49) далее на юг по восточной границе поселка Чёрная Речка до юго-восточного угла границы поселка Чёрная Речка;

50) далее на запад по южной границе поселка Чёрная Речка до северной границы земельного участка с кадастровым номером 66:14:0101003:20;

51) далее на восток по северной границе земельного участка с кадастровым номером 66:14:0101003:20 до северо-восточного угла земельного участка с кадастровым номером 66:14:0101003:20;

52) далее на юг по восточной границе земельного участка с кадастровым номером 66:14:0101003:20, западной границе земельного участка с кадастровым номером 66:14:0101037:49 до юго-западного угла земельного участка с кадастровым номером 66:14:0101037:49;

53) далее на восток по южной границе земельного участка с кадастровым номером 66:14:0101037:49 до северо-западной границы охранной зоны линии электропередачи 35 кВ Красноуфимск – Пудлинговый;

54) далее на северо-восток по северо-западной границе охранной зоны линии электропередачи 35 кВ Красноуфимск – Пудлинговый до северной границы земельного участка с кадастровым номером 66:14:0101003:569;

55) далее на запад по северной границе земельного участка с кадастровым номером 66:14:0101003:569 до юго-восточного угла земельного участка

потребительского кооператива «Садоводческое товарищество коллективного сада № 7 «Солнечный» (кадастровый квартал с номером 66:14:0101035);

56) далее на север по восточной границе земельного участка потребительского кооператива «Садоводческое товарищество коллективного сада № 7 «Солнечный» (кадастровый квартал с номером 66:14:0101035) до северо-восточного угла земельного участка потребительского кооператива «Садоводческое товарищество коллективного сада № 7 «Солнечный» (кадастровый квартал с номером 66:14:0101035);

57) далее на запад по северной границе земельного участка потребительского кооператива «Садоводческое товарищество коллективного сада № 7 «Солнечный» (кадастровый квартал с номером 66:14:0101035) до юго-западного угла земельного участка с кадастровым номером 66:14:0101003:575;

58) далее на северо-запад по западной границе земельного участка с кадастровым номером 66:14:0101003:575 до северо-западного угла земельного участка с кадастровым номером 66:14:0101003:575;

59) далее на северо-восток по северной границе земельного участка с кадастровым номером 66:14:0101003:575 до восточной границы квартала 112 Красноуфимского участка Пригородного участкового лесничества Красноуфимского лесничества Свердловской области;

60) далее на север по восточной границе кварталов 112, 105 Красноуфимского участка Пригородного участкового лесничества Красноуфимского лесничества Свердловской области до восточной границы охранной зоны линии электропередачи 220 кВ Продольная – Красноуфимск;

61) далее на северо-запад по восточной границе охранной зоны линии электропередачи 220 кВ Продольная – Красноуфимск до юго-восточного угла земельного участка садово-огороднического товарищества № 13 (кадастровый квартал с номером 66:14:0101027);

62) далее на северо-восток по восточной границе земельного участка садово-огороднического товарищества № 13 (кадастровый квартал с номером 66:14:0101027), земельного участка с кадастровым номером 66:14:0101003:1152, земельного участка садово-огороднического товарищества № 18 (кадастровый квартал с номером 66:14:0101026) до северо-восточного угла земельного участка садово-огороднического товарищества № 18 (кадастровый квартал с номером 66:14:0101026);

63) далее на запад по северной границе земельного участка садово-огороднического товарищества № 18 (кадастровый квартал с номером 66:14:0101026) до восточной границы земельного участка с кадастровым номером 66:14:0101003:1151;

64) далее на север по восточной и северо-восточной границам земельного участка с кадастровым номером 66:14:0101003:1151, юго-восточной границе земельного участка с кадастровым номером 66:14:0101003:1150 до южной границы поселка Берёзовая Роща;

65) далее на восток по южной границе поселка Берёзовая Роща до южной границы земельного участка с кадастровым номером 66:14:0101012:463;

66) далее на северо-восток по южной и восточной границам земельного участка с кадастровым номером 66:14:0101012:463 до южной границы земельного участка с кадастровым номером 66:14:0101012:99;

67) далее юго-восток по южной границе земельного участка с кадастровым номером 66:14:0101012:99 до северо-восточного угла земельного участка с кадастровым номером 66:52:0101001:972 (точка Д).

Параграф 2. Схематическая карта границы административно-территориальной единицы Свердловской области «Красноуфимский район»

Граница административно-территориальной единицы Свердловской области «Красноуфимский район» отражена на следующей схематической карте:



УСЛОВНЫЕ ОБОЗНАЧЕНИЯ

- граница административно-территориальной единицы Свердловской области
- **КРАСНОУФИМСК** центр административно-территориальной единицы Свердловской области
- *Озёрки* населенный пункт
- А** точка границы административно-территориальной единицы Свердловской области

**Описание и схематическая карта границы административно-
территориальной единицы Свердловской области «Невьянский район»**

**Параграф 1. Описание границы административно-территориальной
единицы Свердловской области «Невьянский район»**

Граница административно-территориальной единицы Свердловской области «Невьянский район» проходит:

1) от северо-восточного угла квартала 13 Левихинского участка Левихинского участкового лесничества Невьянского лесничества Свердловской области (точка А) на северо-восток по западной границе квартала 43 Невьянского участка Невьянского участкового лесничества Невьянского лесничества Свердловской области до юго-западного угла квартала 41 Невьянского участка Невьянского участкового лесничества Невьянского лесничества Свердловской области;

2) далее на север по западной границе кварталов 41, 38, 22, 11 Невьянского участка Невьянского участкового лесничества Невьянского лесничества Свердловской области до северо-западного угла квартала 11 Невьянского участка Невьянского участкового лесничества Невьянского лесничества Свердловской области;

3) далее на восток по северной границе кварталов 11, 12 Невьянского участка Невьянского участкового лесничества Невьянского лесничества Свердловской области до западной границы квартала 13 Невьянского участка Невьянского участкового лесничества Невьянского лесничества Свердловской области;

4) далее на север по западной границе кварталов 13, 3 Невьянского участка Невьянского участкового лесничества Невьянского лесничества Свердловской области до северо-западного угла квартала 3 Невьянского участка Невьянского участкового лесничества Невьянского лесничества Свердловской области;

5) далее на северо-восток по северной границе квартала 3 Невьянского участка Невьянского участкового лесничества Невьянского лесничества Свердловской области, северо-западной границе кварталов 4, 1, 2 Невьянского участка Невьянского участкового лесничества Невьянского лесничества Свердловской области до северного угла квартала 2 Невьянского участка Невьянского участкового лесничества Невьянского лесничества Свердловской области;

6) далее на юго-восток по восточной границе квартала 2 Невьянского участка Невьянского участкового лесничества Невьянского лесничества

лесничества Невьянского лесничества Свердловской области, северной границе квартала 10 урочища товарищество с ограниченной ответственностью «Быньговский» Невьянского участкового лесничества Невьянского лесничества Свердловской области, северной и восточной границам квартала 11 Осиновского участка Осиновского участкового лесничества Невьянского лесничества Свердловской области до северо-западного угла квартала 1 Аятского участка Аятского участкового лесничества Невьянского лесничества Свердловской области;

15) далее на северо-восток по северо-западной границе квартала 1 Аятского участка Аятского участкового лесничества Невьянского лесничества Свердловской области, кварталов 35, 34 урочища товарищество с ограниченной ответственностью «Коневское» Осиновского участкового лесничества Невьянского лесничества Свердловской области до северного угла квартала 34 урочища товарищество с ограниченной ответственностью «Коневское» Осиновского участкового лесничества Невьянского лесничества Свердловской области;

16) далее на юго-восток по восточной границе квартала 34 урочища товарищество с ограниченной ответственностью «Коневское» Осиновского участкового лесничества Невьянского лесничества Свердловской области, северо-восточной границе квартала 37 урочища товарищество с ограниченной ответственностью «Коневское» Осиновского участкового лесничества Невьянского лесничества Свердловской области, северной границе кварталов 9, 10, 11, 12 урочища товарищество с ограниченной ответственностью «Коневское» Осиновского участкового лесничества Невьянского лесничества Свердловской области, северной и северо-восточной границам квартала 13 урочища товарищество с ограниченной ответственностью «Коневское» Осиновского участкового лесничества Невьянского лесничества Свердловской области, северо-восточной границе кварталов 14, 20 урочища товарищество с ограниченной ответственностью «Коневское» Осиновского участкового лесничества Невьянского лесничества Свердловской области до северо-западного угла квартала 2 урочища сельскохозяйственный производственный кооператив «Черемисский» Липовского участкового лесничества Режевского лесничества Свердловской области (точка Б);

17) далее от точки Б на юго-запад по западной границе квартала 2 урочища сельскохозяйственный производственный кооператив «Черемисский» Липовского участкового лесничества Режевского лесничества Свердловской области, северной границе квартала 10 урочища сельскохозяйственный производственный кооператив «Черемисский» Липовского участкового лесничества Режевского лесничества Свердловской области до северо-западного угла квартала 10 урочища сельскохозяйственный производственный кооператив «Черемисский» Липовского участкового лесничества Режевского лесничества Свердловской области;

18) далее на юг по западной границе квартала 10 урочища сельскохозяйственный производственный кооператив «Черемисский» Липовского участкового лесничества Режевского лесничества Свердловской

области до юго-западного угла квартала 10 урочища сельскохозяйственный производственный кооператив «Черемисский» Липовского участкового лесничества Режевского лесничества Свердловской области;

19) далее на юго-восток по южной границе квартала 10 урочища сельскохозяйственный производственный кооператив «Черемисский» Липовского участкового лесничества Режевского лесничества Свердловской области до северо-восточного угла квартала 13 Аятского участка Аятского участкового лесничества Невьянского лесничества Свердловской области;

20) далее на юг по восточной границе кварталов 13, 17 Аятского участка Аятского участкового лесничества Невьянского лесничества Свердловской области до северного угла квартала 19 Аятского участка Аятского участкового лесничества Невьянского лесничества Свердловской области;

21) далее на юго-восток по северной границе кварталов 19, 23 Аятского участка Аятского участкового лесничества Невьянского лесничества Свердловской области до северо-восточного угла квартала 23 Аятского участка Аятского участкового лесничества Невьянского лесничества Свердловской области;

22) далее на юго-запад по восточной границе квартала 23 Аятского участка Аятского участкового лесничества Невьянского лесничества Свердловской области до северной границы квартала 30 Липовского участка Липовского участкового лесничества Режевского лесничества Свердловской области;

23) далее на запад по северной границе квартала 30 Липовского участка Липовского участкового лесничества Режевского лесничества Свердловской области, квартала 11 урочища сельскохозяйственный производственный кооператив «Черемисский» Липовского участкового лесничества Режевского лесничества Свердловской области до северо-западного угла квартала 11 урочища сельскохозяйственный производственный кооператив «Черемисский» Липовского участкового лесничества Режевского лесничества Свердловской области;

24) далее на юг по западной границе квартала 11 урочища сельскохозяйственный производственный кооператив «Черемисский» Липовского участкового лесничества Режевского лесничества Свердловской области, квартала 31 Липовского участка Липовского участкового лесничества Режевского лесничества Свердловской области до юго-западного угла квартала 31 Липовского участка Липовского участкового лесничества Режевского лесничества Свердловской области;

25) далее на север по юго-восточной и восточной границам квартала 31 Липовского участка Липовского участкового лесничества Режевского лесничества Свердловской области до юго-западной границы квартала 11 урочища сельскохозяйственный производственный кооператив «Черемисский» Липовского участкового лесничества Режевского лесничества Свердловской области;

26) далее на юго-восток по юго-западной границе квартала 11 урочища сельскохозяйственный производственный кооператив «Черемисский»

Липовского участкового лесничества Режевского лесничества Свердловской области, южной границе квартала 32 Липовского участка Липовского участкового лесничества Режевского лесничества Свердловской области до западной границы квартала 8 урочища сельскохозяйственный производственный кооператив «Черемисский» Липовского участкового лесничества Режевского лесничества Свердловской области;

27) далее на юго-запад по западной границе квартала 8 урочища сельскохозяйственный производственный кооператив «Черемисский» Липовского участкового лесничества Режевского лесничества Свердловской области, кварталов 82, 81, 89, 102, 108, 114 Липовского участка Липовского участкового лесничества Режевского лесничества Свердловской области до юго-западного угла квартала 114 Липовского участка Липовского участкового лесничества Режевского лесничества Свердловской области (точка В);

28) далее от точки В на юго-запад по западной границе кварталов 1, 5, 6 Мостовского участка Мостовского участкового лесничества Березовского лесничества Свердловской области до северной границы квартала 13 Мостовского участка Мостовского участкового лесничества Березовского лесничества Свердловской области;

29) далее на запад по северной границе кварталов 13, 12, 11 Мостовского участка Мостовского участкового лесничества Березовского лесничества Свердловской области, линии, являющейся продолжением северной границы квартала 11 Мостовского участка Мостовского участкового лесничества Березовского лесничества Свердловской области, северной границе квартала 10 Мостовского участка Мостовского участкового лесничества Березовского лесничества Свердловской области, линии, являющейся продолжением северной границы квартала 10 Мостовского участка Мостовского участкового лесничества Березовского лесничества Свердловской области, до восточного берега озера Аятское;

30) далее на юг по восточному и южному берегам озера Аятское до линии, являющейся продолжением западной границы квартала 5 Шитовского участка Балтымского участкового лесничества Березовского лесничества Свердловской области;

31) далее на юго-запад по линии, являющейся продолжением западной границы квартала 5 Шитовского участка Балтымского участкового лесничества Березовского лесничества Свердловской области, западной границе кварталов 5, 9, 13, 17, 20, 25, 30, 34, 38, 42, 48, 59, 67, 72 Шитовского участка Балтымского участкового лесничества Березовского лесничества Свердловской области, кварталов 1, 3, 5, 7 Верхне-Пышминского участка Пышминского участкового лесничества Березовского лесничества Свердловской области, кварталов 1, 2, 4, 7, 11 Среднеуральского участка Среднеуральского участкового лесничества Березовского лесничества Свердловской области до северо-восточного угла квартала 17 Среднеуральского участка Среднеуральского участкового лесничества Березовского лесничества Свердловской области;

32) далее на запад по северной границе кварталов 17, 16 Среднеуральского участка Среднеуральского участкового лесничества

Березовского лесничества Свердловской области до северо-западного угла квартала 16 Среднеуральского участка Среднеуральского участкового лесничества Березовского лесничества Свердловской области;

33) далее на юг по западной границе кварталов 16, 22, 33, 40, 42 Среднеуральского участка Среднеуральского участкового лесничества Березовского лесничества Свердловской области до юго-западного угла квартала 42 Среднеуральского участка Среднеуральского участкового лесничества Березовского лесничества Свердловской области (точка Г);

34) далее от точки Г на запад по северной границе кварталов 32, 31 Студенческого участка Северского участкового лесничества Билимбаевского лесничества Свердловской области, линии, являющейся продолжением северной границы квартала 31 Студенческого участка Северского участкового лесничества Билимбаевского лесничества Свердловской области, до восточной границы квартала 10 Уваловского участка Северского участкового лесничества Билимбаевского лесничества Свердловской области;

35) далее на север по восточной границе квартала 10 Уваловского участка Северского участкового лесничества Билимбаевского лесничества Свердловской области до северо-восточного угла квартала 10 Уваловского участка Северского участкового лесничества Билимбаевского лесничества Свердловской области;

36) далее на запад по северной границе кварталов 10, 9, 8, 7, 6, 5, 4, 3, 2, 1 Уваловского участка Северского участкового лесничества Билимбаевского лесничества Свердловской области, кварталов 4, 3 Первоуральского участка Первоуральского участкового лесничества Билимбаевского лесничества Свердловской области до юго-восточного угла квартала 148 Первоуральского участка Первоуральского участкового лесничества Билимбаевского лесничества Свердловской области;

37) далее на север по восточной границе кварталов 148, 140, 134 Первоуральского участка Первоуральского участкового лесничества Билимбаевского лесничества Свердловской области до северо-восточного угла квартала 134 Первоуральского участка Первоуральского участкового лесничества Билимбаевского лесничества Свердловской области;

38) далее на запад по северной границе кварталов 134, 133, 132 Первоуральского участка Первоуральского участкового лесничества Билимбаевского лесничества Свердловской области до восточной границы квартала 131 Первоуральского участка Первоуральского участкового лесничества Билимбаевского лесничества Свердловской области;

39) далее на север по восточной границе квартала 131 Первоуральского участка Первоуральского участкового лесничества Билимбаевского лесничества Свердловской области до северо-восточного угла квартала 131 Первоуральского участка Первоуральского участкового лесничества Билимбаевского лесничества Свердловской области (точка Д);

40) далее от точки Д на север по восточной границе кварталов 114, 111, 109, 104 Починковского участка Новоуральского участкового лесничества Невьянского лесничества Свердловской области до юго-западного угла

квартала 98 Починковского участка Новоуральского участкового лесничества Невьянского лесничества Свердловской области;

41) далее на восток по южной границе кварталов 98, 99 Починковского участка Новоуральского участкового лесничества Невьянского лесничества Свердловской области до юго-восточного угла квартала 99 Починковского участка Новоуральского участкового лесничества Невьянского лесничества Свердловской области;

42) далее на север по восточной границе кварталов 99, 91 Починковского участка Новоуральского участкового лесничества Невьянского лесничества Свердловской области до юго-западного угла квартала 92 Починковского участка Новоуральского участкового лесничества Невьянского лесничества Свердловской области;

43) далее на восток по южной границе кварталов 92, 84 Починковского участка Новоуральского участкового лесничества Невьянского лесничества Свердловской области, линии, являющейся продолжением южной границы квартала 84 Починковского участка Новоуральского участкового лесничества Невьянского лесничества Свердловской области, до восточной границы полосы отвода железнодорожной ветки Екатеринбург – Нижний Тагил (460 километр, 0 пикет);

44) далее на север по восточной границе полосы отвода железнодорожной ветки Екатеринбург – Нижний Тагил до левого берега реки Нейва;

45) далее на северо-восток по левому берегу реки Нейва до южного берега Верх-Нейвинского пруда;

46) далее на север по южному и восточному берегам Верх-Нейвинского пруда до линии, являющейся продолжением южной границы квартала 69 Новоуральского участка Новоуральского участкового лесничества Невьянского лесничества Свердловской области;

47) далее на восток по линии, являющейся продолжением южной границы квартала 69 Новоуральского участка Новоуральского участкового лесничества Невьянского лесничества Свердловской области, южной границе кварталов 69, 70 Новоуральского участка Новоуральского участкового лесничества Невьянского лесничества Свердловской области до юго-восточного угла квартала 70 Новоуральского участка Новоуральского участкового лесничества Невьянского лесничества Свердловской области;

48) далее на север по восточной границе кварталов 70, 60, 51, 42, 35, 28, 22 Новоуральского участка Новоуральского участкового лесничества Невьянского лесничества Свердловской области до северо-восточного угла квартала 22 Новоуральского участка Новоуральского участкового лесничества Невьянского лесничества Свердловской области;

49) далее на запад по северной границе кварталов 22, 21 Новоуральского участка Новоуральского участкового лесничества Невьянского лесничества Свердловской области, линии, являющейся продолжением северной границы квартала 21 Новоуральского участка Новоуральского участкового лесничества Невьянского лесничества Свердловской области, до северного берега Верх-Нейвинского пруда;

50) далее на запад по северному берегу Верх-Нейвинского пруда, линии, являющейся продолжением северо-западной границы земельного участка с кадастровым номером 66:57:0201001:1, северо-западной границе земельного участка с кадастровым номером 66:57:0201001:1, линии, являющейся продолжением северо-западной границы земельного участка с кадастровым номером 66:57:0201001:1, до левого берега реки Бунарка;

51) далее по левому берегу реки Бунарка до восточной границы полосы отвода железнодорожной ветки Екатеринбург – Нижний Тагил (440 километр, 8 пикет);

52) далее на север по восточной границе полосы отвода железнодорожной ветки Екатеринбург – Нижний Тагил до юго-западного угла квартала 127 Кировградского участка Кировградского участкового лесничества Невьянского лесничества Свердловской области (точка Е);

53) далее от точки Е на восток по южной границе кварталов 127, 128, 129, 130, 131 Кировградского участка Кировградского участкового лесничества Невьянского лесничества Свердловской области до юго-восточного угла квартала 131 Кировградского участка Кировградского участкового лесничества Невьянского лесничества Свердловской области;

54) далее на север по восточной границе кварталов 131, 126, 121 Кировградского участка Кировградского участкового лесничества Невьянского лесничества Свердловской области, линии, являющейся продолжением восточной границы квартала 121 Кировградского участка Кировградского участкового лесничества Невьянского лесничества Свердловской области, восточному берегу озера Шайтанское, линии, являющейся продолжением восточной границы квартала 116 Кировградского участка Кировградского участкового лесничества Невьянского лесничества Свердловской области, восточной границе кварталов 116, 110, 102, 95, 79 Кировградского участка Кировградского участкового лесничества Невьянского лесничества Свердловской области до северо-восточного угла квартала 79 Кировградского участка Кировградского участкового лесничества Невьянского лесничества Свердловской области;

55) далее на запад по северной границе кварталов 79, 78, 77 Кировградского участка Кировградского участкового лесничества Невьянского лесничества Свердловской области, линии, являющейся продолжением северной границы квартала 77 Кировградского участка Кировградского участкового лесничества Невьянского лесничества Свердловской области, до восточной границы квартала 76 Кировградского участка Кировградского участкового лесничества Невьянского лесничества Свердловской области;

56) далее на север по восточной границе кварталов 76, 75 Кировградского участка Кировградского участкового лесничества Невьянского лесничества Свердловской области до северо-восточного угла квартала 75 Кировградского участка Кировградского участкового лесничества Невьянского лесничества Свердловской области;

57) далее на северо-запад по северной границе квартала 75 Кировградского участка Кировградского участкового лесничества Невьянского

лесничества Свердловской области, линии, являющейся продолжением северной границы квартала 75 Кировградского участка Кировградского участкового лесничества Невьянского лесничества Свердловской области, южной и западной границам земельного участка с кадастровым номером 66:15:0101007:44, восточной и северной границам земельного участка с кадастровым номером 66:49:0504001:239, линии, являющейся продолжением северо-восточной границы земельного участка с кадастровым номером 66:49:0504002:55, северо-восточной границе земельного участка с кадастровым номером 66:49:0504002:55, линии, соединяющей северо-западный угол земельного участка с кадастровым номером 66:49:0504002:55 и северо-восточный угол земельного участка с кадастровым номером 66:49:0504002:65, северной границе земельных участков с кадастровыми номерами 66:49:0504002:65, 66:49:0504002:66, юго-западной границе земельных участков с кадастровыми номерами 66:15:2201001:395, 66:15:0101006:113, 66:15:0101006:134, линии, являющейся продолжением юго-западной границы земельного участка с кадастровым номером 66:15:0101006:134, до северной границы квартала 40 Кировградского участка Кировградского участкового лесничества Невьянского лесничества Свердловской области;

58) далее на запад по северной границе квартала 40 Кировградского участка Кировградского участкового лесничества Невьянского лесничества Свердловской области до восточной границы квартала 33 Кировградского участка Кировградского участкового лесничества Невьянского лесничества Свердловской области;

59) далее на север по восточной границе кварталов 33, 25, 13 Кировградского участка Кировградского участкового лесничества Невьянского лесничества Свердловской области до северо-восточного угла квартала 13 Кировградского участка Кировградского участкового лесничества Невьянского лесничества Свердловской области;

60) далее на север по западной границе кварталов 180, 178 Невьянского участка Невьянского участкового лесничества Невьянского лесничества Свердловской области до юго-восточного угла квартала 174 Невьянского участка Невьянского участкового лесничества Невьянского лесничества Свердловской области;

61) далее на юго-запад по южной границе квартала 174 Невьянского участка Невьянского участкового лесничества Невьянского лесничества Свердловской области, восточной границе квартала 177 Невьянского участка Невьянского участкового лесничества Невьянского лесничества Свердловской области до северной границы квартала 6 Кировградского участка Кировградского участкового лесничества Невьянского лесничества Свердловской области;

62) далее на запад по северной границе квартала 6 Кировградского участка Кировградского участкового лесничества Невьянского лесничества Свердловской области до юго-восточного угла квартала 30 Карпушихинского участка Левихинского участкового лесничества Невьянского лесничества Свердловской области;

63) далее на северо-восток по восточной границе квартала 30 Карпушихинского участка Левихинского участкового лесничества Невьянского лесничества Свердловской области, юго-восточной границе квартала 31 Карпушихинского участка Левихинского участкового лесничества Невьянского лесничества Свердловской области до юго-восточного угла квартала 17 Карпушихинского участка Левихинского участкового лесничества Невьянского лесничества Свердловской области;

64) далее на северо-запад по восточной границе квартала 17 Карпушихинского участка Левихинского участкового лесничества Невьянского лесничества Свердловской области, восточной и северной границам квартала 91 Левихинского участка Левихинского участкового лесничества Невьянского лесничества Свердловской области, восточной границе квартала 80 Левихинского участка Левихинского участкового лесничества Невьянского лесничества Свердловской области до северо-восточного угла квартала 80 Левихинского участка Левихинского участкового лесничества Невьянского лесничества Свердловской области;

65) далее на запад по северной границе кварталов 80, 79 Левихинского участка Левихинского участкового лесничества Невьянского лесничества Свердловской области до юго-восточного угла квартала 63 Левихинского участка Левихинского участкового лесничества Невьянского лесничества Свердловской области;

66) далее на северо-запад по восточной границе кварталов 63, 61 Левихинского участка Левихинского участкового лесничества Невьянского лесничества Свердловской области до северо-восточного угла квартала 61 Левихинского участка Левихинского участкового лесничества Невьянского лесничества Свердловской области;

67) далее на юго-запад по северо-западной границе квартала 61 Левихинского участка Левихинского участкового лесничества Невьянского лесничества Свердловской области до восточной границы охранной зоны линии электропередачи 220 кВ Верхнетагильская гидроэлектростанция – Нижний Тагил;

68) далее на северо-запад по восточной границе охранной зоны линии электропередачи 220 кВ Верхнетагильская гидроэлектростанция – Нижний Тагил до восточной границы квартала 53 Левихинского участка Левихинского участкового лесничества Невьянского лесничества Свердловской области;

69) далее на северо-восток по восточной границе кварталов 53, 49 Левихинского участка Левихинского участкового лесничества Невьянского лесничества Свердловской области, южной границе квартала 42 Левихинского участка Левихинского участкового лесничества Невьянского лесничества Свердловской области, юго-восточной границе квартала 43 Левихинского участка Левихинского участкового лесничества Невьянского лесничества Свердловской области, восточной границе кварталов 25, 15, 13 Левихинского участка Левихинского участкового лесничества Невьянского лесничества Свердловской области до северо-восточного угла квартала 13 Левихинского

участка Левихинского участкового лесничества Невьянского лесничества Свердловской области (точка А).

Параграф 2. Схематическая карта границы административно-территориальной единицы Свердловской области «Невьянский район»

Граница административно-территориальной единицы Свердловской области «Невьянский район» отражена на следующей схематической карте:



УСЛОВНЫЕ ОБОЗНАЧЕНИЯ

- граница административно-территориальной единицы Свердловской области
- НЕВЬЯНСК центр административно-территориальной единицы Свердловской области
- Аять населенный пункт
- А** точка границы административно-территориальной единицы Свердловской области

**Описание и схематическая карта границы
административно-территориальной единицы
Свердловской области «Нижнесергинский район»**

**Параграф 1. Описание границы административно-территориальной
единицы Свердловской области
«Нижнесергинский район»**

Граница административно-территориальной единицы Свердловской области «Нижнесергинский район» проходит:

1) от южного угла квартала 266 Шалинского участка Вогульского участкового лесничества Шалинского лесничества Свердловской области (точка А) на северо-восток по северной границе кварталов 8, 9, 10, 11, 2, 3, 4, 5, 1 Кленовского участка Кленовского участкового лесничества Нижне-Сергинского лесничества Свердловской области, квартала 64 Первомайского участка Первомайского участкового лесничества Нижне-Сергинского лесничества Свердловской области до юго-западного угла квартала 36 Первомайского участка Первомайского участкового лесничества Нижне-Сергинского лесничества Свердловской области;

2) далее на север по западной границе кварталов 36, 23, 1 Первомайского участка Первомайского участкового лесничества Нижне-Сергинского лесничества Свердловской области до северо-западного угла квартала 1 Первомайского участка Первомайского участкового лесничества Нижне-Сергинского лесничества Свердловской области;

3) далее на восток по северной границе кварталов 1, 2, 3, 4, 5, 6, 7, 8, 9, 10, 11 Первомайского участка Первомайского участкового лесничества Нижне-Сергинского лесничества Свердловской области до северо-восточного угла квартала 11 Первомайского участка Первомайского участкового лесничества Нижне-Сергинского лесничества Свердловской области;

4) далее на юго-восток по восточной границе кварталов 11, 15, 22, 35, 48 Первомайского участка Первомайского участкового лесничества Нижне-Сергинского лесничества Свердловской области, северной границе квартала 61 Первомайского участка Первомайского участкового лесничества Нижне-Сергинского лесничества Свердловской области до точки поворота северной границы квартала 61 Первомайского участка Первомайского участкового лесничества Нижне-Сергинского лесничества Свердловской области в восточном направлении;

5) далее на восток по северной границе кварталов 61, 62, 63 Первомайского участка Первомайского участкового лесничества Нижне-

Сергинского лесничества Свердловской области до северо-восточного угла квартала 63 Первомайского участка Первомайского участкового лесничества Нижне-Сергинского лесничества Свердловской области (точка Б);

6) далее от точки Б на юг по восточной границе кварталов 63, 79, 95 Первомайского участка Первомайского участкового лесничества Нижне-Сергинского лесничества Свердловской области, кварталов 7, 14, 22 Заречного участка Заречного участкового лесничества Нижне-Сергинского лесничества Свердловской области до северной границы квартала 20 урочища товарищество с ограниченной ответственностью «Бисертское» Заречного участкового лесничества Нижне-Сергинского лесничества Свердловской области;

7) далее на восток по северной границе квартала 20 урочища товарищество с ограниченной ответственностью «Бисертское» Заречного участкового лесничества Нижне-Сергинского лесничества Свердловской области, кварталов 73, 74 Заречного участка Заречного участкового лесничества Нижне-Сергинского лесничества Свердловской области до северо-восточного угла квартала 74 Заречного участка Заречного участкового лесничества Нижне-Сергинского лесничества Свердловской области;

8) далее на юг по восточной границе кварталов 74, 76 Заречного участка Заречного участкового лесничества Нижне-Сергинского лесничества Свердловской области, квартала 26 урочища товарищество с ограниченной ответственностью «Бисертское» Заречного участкового лесничества Нижне-Сергинского лесничества Свердловской области до северо-западного угла квартала 102 Заречного участка Заречного участкового лесничества Нижне-Сергинского лесничества Свердловской области;

9) далее на восток по северной границе кварталов 102, 103 Заречного участка Заречного участкового лесничества Нижне-Сергинского лесничества Свердловской области до северо-восточного угла квартала 103 Заречного участка Заречного участкового лесничества Нижне-Сергинского лесничества Свердловской области;

10) далее на юг по восточной границе кварталов 103, 104 Заречного участка Заречного участкового лесничества Нижне-Сергинского лесничества Свердловской области до северо-западного угла квартала 109 Заречного участка Заречного участкового лесничества Нижне-Сергинского лесничества Свердловской области;

11) далее на восток по северной границе кварталов 109, 110 Заречного участка Заречного участкового лесничества Нижне-Сергинского лесничества Свердловской области до северо-восточного угла квартала 110 Заречного участка Заречного участкового лесничества Нижне-Сергинского лесничества Свердловской области;

12) далее на юг по восточной границе кварталов 110, 116, 122 Заречного участка Заречного участкового лесничества Нижне-Сергинского лесничества Свердловской области до северной границы полосы отвода железнодорожной ветки Екатеринбург – Казань;

13) далее на восток по северной границе полосы отвода железнодорожной ветки Екатеринбург – Казань до южной границы квартала 171 Новоуткинского

участка Новоуткинского участкового лесничества Билимбаевского лесничества Свердловской области;

14) далее на восток по южной границе кварталов 171, 172 Новоуткинского участка Новоуткинского участкового лесничества Билимбаевского лесничества Свердловской области до юго-восточного угла квартала 172 Новоуткинского участка Новоуткинского участкового лесничества Билимбаевского лесничества Свердловской области;

15) далее на север по восточной границе квартала 172 Новоуткинского участка Новоуткинского участкового лесничества Билимбаевского лесничества Свердловской области до южной границы квартала 165 Новоуткинского участка Новоуткинского участкового лесничества Билимбаевского лесничества Свердловской области;

16) далее на восток по южной границе кварталов 165, 166, 167, 168 Новоуткинского участка Новоуткинского участкового лесничества Билимбаевского лесничества Свердловской области до юго-восточного угла квартала 168 Новоуткинского участка Новоуткинского участкового лесничества Билимбаевского лесничества Свердловской области;

17) далее на север по восточной границе кварталов 168, 161 Новоуткинского участка Новоуткинского участкового лесничества Билимбаевского лесничества Свердловской области до южной границы квартала 41 урочища аграрно-производственное объединение «Чусовское» Кузинского участкового лесничества Билимбаевского лесничества Свердловской области;

18) далее на восток по южной границе квартала 41 урочища аграрно-производственное объединение «Чусовское» Кузинского участкового лесничества Билимбаевского лесничества Свердловской области, квартала 154 Новоуткинского участка Новоуткинского участкового лесничества Билимбаевского лесничества Свердловской области до юго-восточного угла квартала 154 Новоуткинского участка Новоуткинского участкового лесничества Билимбаевского лесничества Свердловской области;

19) далее на север по восточной границе квартала 154 Новоуткинского участка Новоуткинского участкового лесничества Билимбаевского лесничества Свердловской области, линии, являющейся продолжением восточной границы квартала 154 Новоуткинского участка Новоуткинского участкового лесничества Билимбаевского лесничества Свердловской области, до середины реки Северянка;

20) далее на юго-восток вниз по течению по середине реки Северянка до места впадения реки Северянка в реку Утка;

21) далее на юг по правому берегу реки Утка до линии, являющейся продолжением южной границы квартала 102 Подволошинского участка Подволошинского участкового лесничества Билимбаевского лесничества Свердловской области;

22) далее на восток по линии, являющейся продолжением южной границы квартала 102 Подволошинского участка Подволошинского участкового лесничества Билимбаевского лесничества Свердловской области,

южной границе кварталов 102, 103 Подволошинского участка Подволошинского участкового лесничества Билимбаевского лесничества Свердловской области до юго-восточного угла квартала 103 Подволошинского участка Подволошинского участкового лесничества Билимбаевского лесничества Свердловской области;

23) далее на север по восточной границе кварталов 103, 90 Подволошинского участка Подволошинского участкового лесничества Билимбаевского лесничества Свердловской области, южной границе квартала 78 Подволошинского участка Подволошинского участкового лесничества Билимбаевского лесничества Свердловской области до точки поворота южной границы квартала 78 Подволошинского участка Подволошинского участкового лесничества Билимбаевского лесничества Свердловской области в восточном направлении;

24) далее на восток по южной границе квартала 78 Подволошинского участка Подволошинского участкового лесничества Билимбаевского лесничества Свердловской области до западной границы квартала 79 Подволошинского участка Подволошинского участкового лесничества Билимбаевского лесничества Свердловской области;

25) далее на юг по западной границе кварталов 79, 91 Подволошинского участка Подволошинского участкового лесничества Билимбаевского лесничества Свердловской области до юго-западного угла квартала 91 Подволошинского участка Подволошинского участкового лесничества Билимбаевского лесничества Свердловской области;

26) далее на юго-восток по южной границе кварталов 91, 104, 105 Подволошинского участка Подволошинского участкового лесничества Билимбаевского лесничества Свердловской области, линии, являющейся продолжением южной границы квартала 105 Подволошинского участка Подволошинского участкового лесничества Билимбаевского лесничества Свердловской области, до северо-западного угла квартала 106 Подволошинского участка Подволошинского участкового лесничества Билимбаевского лесничества Свердловской области;

27) далее на юг по западной границе кварталов 106, 128, 137, 145, 153, 162, 171, 180, 189 Подволошинского участка Подволошинского участкового лесничества Билимбаевского лесничества Свердловской области, линии, являющейся продолжением западной границы квартала 189 Подволошинского участка Подволошинского участкового лесничества Билимбаевского лесничества Свердловской области, до северо-западной границы квартала 197 Подволошинского участка Подволошинского участкового лесничества Билимбаевского лесничества Свердловской области;

28) далее на юго-запад по северо-западной границе квартала 197 Подволошинского участка Подволошинского участкового лесничества Билимбаевского лесничества Свердловской области, линии, являющейся продолжением северо-западной границы квартала 197 Подволошинского участка Подволошинского участкового лесничества Билимбаевского лесничества Свердловской области, до левого берега реки Утка;

29) далее на северо-восток по левому берегу реки Утка до места впадения реки Густая в реку Утка;

30) далее на восток по правому берегу реки Густая до линии, являющейся продолжением восточной границы квартала 40 Верхнесергинского участка Верхнесергинского участкового лесничества Нижне-Сергинского лесничества Свердловской области;

31) далее на юг по линии, являющейся продолжением восточной границы квартала 40 Верхнесергинского участка Верхнесергинского участкового лесничества Нижне-Сергинского лесничества Свердловской области, восточной границе квартала 40 Верхнесергинского участка Верхнесергинского участкового лесничества Нижне-Сергинского лесничества Свердловской области до северо-западного угла земельного участка садоводческого некоммерческого товарищества «Ильмовка 1» (кадастровый квартал с номером 66:21:1201001) (точка В);

32) далее от точки В на юг по западной границе земельного участка садоводческого некоммерческого товарищества «Ильмовка 1» (кадастровый квартал с номером 66:21:1201001), земельного участка садово-огороднического товарищества «Ильмовка 5-6» (кадастровый квартал с номером 66:21:1201005) до юго-западного угла земельного участка садово-огороднического товарищества «Ильмовка 5-6» (кадастровый квартал с номером 66:21:1201005);

33) далее на юго-восток по южной границе земельных участков садово-огороднических товариществ «Ильмовка 5-6» (кадастровые кварталы с номерами 66:21:1201005, 66:21:1201006), «Ильмовка-7» (кадастровый квартал с номером 66:21:1201007), «Ильмовка-8» (кадастровый квартал с номером 66:21:1201008), юго-западной границе кварталов 26, 27, 51, 52, 53 Октябрьского участка Октябрьского участкового лесничества Билимбаевского лесничества Свердловской области до южной границы квартала 72 Октябрьского участка Октябрьского участкового лесничества Билимбаевского лесничества Свердловской области;

34) далее на восток по южной границе кварталов 72, 73 Октябрьского участка Октябрьского участкового лесничества Билимбаевского лесничества Свердловской области до точки поворота южной границы квартала 73 Октябрьского участка Октябрьского участкового лесничества Билимбаевского лесничества Свердловской области в южном направлении;

35) далее на юг по южной границе квартала 73 Октябрьского участка Октябрьского участкового лесничества Билимбаевского лесничества Свердловской области, западной границе кварталов 88, 108 Октябрьского участка Октябрьского участкового лесничества Билимбаевского лесничества Свердловской области, кварталов 1, 14, 28, 42, 43, 54 Мариинского участка Мариинского участкового лесничества Билимбаевского лесничества Свердловской области, линии, являющейся продолжением западной границы квартала 54 Мариинского участка Мариинского участкового лесничества Билимбаевского лесничества Свердловской области, западной границе кварталов 75, 87, 99, 107, 116, 126, 134, 140, 145, 150, 153, 159, 163, 168 Мариинского участка Мариинского участкового лесничества Билимбаевского

лесничества Свердловской области до юго-западного угла квартала 168 Мариинского участка Мариинского участкового лесничества Билимбаевского лесничества Свердловской области;

36) далее на восток по южной границе квартала 168 Мариинского участка Мариинского участкового лесничества Билимбаевского лесничества Свердловской области до западной границы квартала 169 Мариинского участка Мариинского участкового лесничества Билимбаевского лесничества Свердловской области;

37) далее на юго-запад по западной границе кварталов 169, 172, 175, 178, 181 Мариинского участка Мариинского участкового лесничества Билимбаевского лесничества Свердловской области, кварталов 48, 49 урочища муниципальное сельскохозяйственное предприятие «Сельхозпродукты» Ревдинского участкового лесничества Билимбаевского лесничества Свердловской области, кварталов 196, 205 Мариинского участка Мариинского участкового лесничества Билимбаевского лесничества Свердловской области до юго-восточного угла квартала 319 Бардымского участка Бардымского участкового лесничества Нижне-Сергинского лесничества Свердловской области (точка границы между Свердловской областью и Челябинской областью) (точка Г);

38) далее от точки Г на запад по границе между Свердловской областью и Челябинской областью до 105 километра северной границы полосы отвода автомобильной дороги Красноуфимск – Арти – Касли (точка Д);

39) далее от точки Д на северо-запад по восточной границе кварталов 4, 3 урочища совхоз «Березовский» Поташкинского участкового лесничества Красноуфимского лесничества Свердловской области, северо-восточной границе квартала 2 урочища совхоз «Березовский» Поташкинского участкового лесничества Красноуфимского лесничества Свердловской области, северной границе квартала 1 урочища совхоз «Березовский» Поташкинского участкового лесничества Красноуфимского лесничества Свердловской области, восточной границе квартала 10 урочища акционерное общество закрытого типа «Поташкинское» Поташкинского участкового лесничества Красноуфимского лесничества Свердловской области, восточной и северо-восточной границам квартала 76 Поташкинского участка Поташкинского участкового лесничества Красноуфимского лесничества Свердловской области до юго-восточной границы квартала 7 урочища акционерное общество закрытого типа «Поташкинское» Поташкинского участкового лесничества Красноуфимского лесничества Свердловской области;

40) далее на северо-восток по юго-восточной границе квартала 7 урочища акционерное общество закрытого типа «Поташкинское» Поташкинского участкового лесничества Красноуфимского лесничества Свердловской области, южной границе кварталов 57, 58, 59, 60 Поташкинского участка Поташкинского участкового лесничества Красноуфимского лесничества Свердловской области до юго-восточного угла квартала 60 Поташкинского участка Поташкинского участкового лесничества Красноуфимского лесничества Свердловской области;

41) далее на север по восточной границе кварталов 60, 53 Поташкинского участка Поташкинского участкового лесничества Красноуфимского лесничества Свердловской области до северо-восточного угла квартала 53 Поташкинского участка Поташкинского участкового лесничества Красноуфимского лесничества Свердловской области;

42) далее на запад по северной границе кварталов 53, 52 Поташкинского участка Поташкинского участкового лесничества Красноуфимского лесничества Свердловской области до юго-восточного угла квартала 40 Поташкинского участка Поташкинского участкового лесничества Красноуфимского лесничества Свердловской области;

43) далее на север по восточной границе квартала 40 Поташкинского участка Поташкинского участкового лесничества Красноуфимского лесничества Свердловской области до северо-восточного угла квартала 40 Поташкинского участка Поташкинского участкового лесничества Красноуфимского лесничества Свердловской области;

44) далее на запад по северной границе кварталов 40, 39, 38, 37 Поташкинского участка Поташкинского участкового лесничества Красноуфимского лесничества Свердловской области до юго-восточного угла квартала 29 Поташкинского участка Поташкинского участкового лесничества Красноуфимского лесничества Свердловской области;

45) далее на север по восточной границе кварталов 29, 23, 17, 12, 8, 4, 2, 1 Поташкинского участка Поташкинского участкового лесничества Красноуфимского лесничества Свердловской области, линии, являющейся продолжением восточной границы квартала 1 Поташкинского участка Поташкинского участкового лесничества Красноуфимского лесничества Свердловской области, до середины реки Уфа;

46) далее на северо-восток вверх по течению по середине реки Уфа до линии, являющейся продолжением южной границы квартала 5 урочища товарищество с ограниченной ответственностью «Артинское» Артинского участкового лесничества Красноуфимского лесничества Свердловской области;

47) далее на юго-восток по линии, являющейся продолжением южной границы квартала 5 урочища товарищество с ограниченной ответственностью «Артинское» Артинского участкового лесничества Красноуфимского лесничества Свердловской области, южной границе квартала 5 урочища товарищество с ограниченной ответственностью «Артинское» Артинского участкового лесничества Красноуфимского лесничества Свердловской области, линии, являющейся продолжением южной границы квартала 5 урочища товарищество с ограниченной ответственностью «Артинское» Артинского участкового лесничества Красноуфимского лесничества Свердловской области, до середины реки Уфа;

48) далее на юго-запад вверх по течению по середине реки Уфа до линии, являющейся продолжением южной границы квартала 5 урочища товарищество с ограниченной ответственностью «Артинское» Артинского участкового лесничества Красноуфимского лесничества Свердловской области;

49) далее на северо-восток по линии, являющейся продолжением южной границы квартала 5 урочища товарищество с ограниченной ответственностью «Артинское» Артинского участкового лесничества Красноуфимского лесничества Свердловской области, южной, восточной и северной границам квартала 5 урочища товарищество с ограниченной ответственностью «Артинское» Артинского участкового лесничества Красноуфимского лесничества Свердловской области, линии, являющейся продолжением северной границы квартала 5 урочища товарищество с ограниченной ответственностью «Артинское» Артинского участкового лесничества Красноуфимского лесничества Свердловской области, до правого берега реки Уфа;

50) далее на запад по правому берегу реки Уфа до восточной границы деревни Комарово;

51) далее на северо-запад по восточной, северной и западной границам деревни Комарово до северной границы квартала 5 урочища товарищество с ограниченной ответственностью «Артинское» Артинского участкового лесничества Красноуфимского лесничества Свердловской области;

52) далее на юго-запад по северной границе квартала 5 урочища товарищество с ограниченной ответственностью «Артинское» Артинского участкового лесничества Красноуфимского лесничества Свердловской области до восточной границы квартала 119 Артинского участка Артинского участкового лесничества Красноуфимского лесничества Свердловской области;

53) далее на север по восточной границе кварталов 119, 101, 80, 64, 48, 32, 21, 10 Артинского участка Артинского участкового лесничества Красноуфимского лесничества Свердловской области до северо-восточного угла квартала 10 Артинского участка Артинского участкового лесничества Красноуфимского лесничества Свердловской области;

54) далее на запад по северной границе кварталов 10, 9, 8, 7, 6, 5, 4, 3, 2, 1 Артинского участка Артинского участкового лесничества Красноуфимского лесничества Свердловской области до северо-западного угла квартала 1 Артинского участка Артинского участкового лесничества Красноуфимского лесничества Свердловской области;

55) далее на юг по западной границе кварталов 1, 12 Артинского участка Артинского участкового лесничества Красноуфимского лесничества Свердловской области, линии, являющейся продолжением западной границы квартала 12 Артинского участка Артинского участкового лесничества Красноуфимского лесничества Свердловской области, до середины реки Еманзелга;

56) далее на северо-запад вниз по течению по середине реки Еманзелга до линии, являющейся продолжением северной границы квартала 11 Артинского участка Артинского участкового лесничества Красноуфимского лесничества Свердловской области;

57) далее на запад по линии, являющейся продолжением северной границы квартала 11 Артинского участка Артинского участкового лесничества Красноуфимского лесничества Свердловской области, северной границе

квартала 11 Артинского участка Артинского участкового лесничества Красноуфимского лесничества Свердловской области, кварталов 20, 19, 18, 17 Манчажского участка Артинского участкового лесничества Красноуфимского лесничества Свердловской области до восточной границы земельного участка с кадастровым номером 66:03:0602001:1;

58) далее на север по восточной границе земельного участка с кадастровым номером 66:03:0602001:1 до северо-восточного угла земельного участка с кадастровым номером 66:03:0602001:1;

59) далее на запад по северной границе земельного участка с кадастровым номером 66:03:0602001:1 до северо-западного угла земельного участка с кадастровым номером 66:03:0602001:1 (точка Е);

60) далее от точки Е на запад по линии, являющейся продолжением северной границы земельного участка с кадастровым номером 66:03:0602001:1, северной границе кварталов 11, 10, 9, 8, 7, 6, 5 Ключевского участка Ключевского участкового лесничества Красноуфимского лесничества Свердловской области до северо-западного угла квартала 5 Ключевского участка Ключевского участкового лесничества Красноуфимского лесничества Свердловской области;

61) далее на северо-запад по юго-восточной границе квартала 64 урочища сельскохозяйственный производственный кооператив «Афанасьевский» Афанасьевского участкового лесничества Красноуфимского лесничества Свердловской области до точки поворота юго-восточной границы квартала 64 урочища сельскохозяйственный производственный кооператив «Афанасьевский» Афанасьевского участкового лесничества Красноуфимского лесничества Свердловской области в северо-восточном направлении;

62) далее на северо-восток по юго-восточной границе квартала 64 урочища сельскохозяйственный производственный кооператив «Афанасьевский» Афанасьевского участкового лесничества Красноуфимского лесничества Свердловской области, южной границе квартала 59 урочища сельскохозяйственный производственный кооператив «Афанасьевский» Афанасьевского участкового лесничества Красноуфимского лесничества Свердловской области, западной границе квартала 65 урочища сельскохозяйственный производственный кооператив «Афанасьевский» Афанасьевского участкового лесничества Красноуфимского лесничества Свердловской области до южного угла квартала 65 урочища сельскохозяйственный производственный кооператив «Афанасьевский» Афанасьевского участкового лесничества Красноуфимского лесничества Свердловской области;

63) далее на север по восточной границе кварталов 65, 60, 56, 40, 32 урочища сельскохозяйственный производственный кооператив «Афанасьевский» Афанасьевского участкового лесничества Красноуфимского лесничества Свердловской области до северо-восточного угла квартала 32 урочища сельскохозяйственный производственный кооператив «Афанасьевский» Афанасьевского участкового лесничества Красноуфимского лесничества Свердловской области;

64) далее на северо-запад по северной границе кварталов 32, 31, 18 урочища сельскохозяйственный производственный кооператив «Афанасьевский» Афанасьевского участкового лесничества Красноуфимского лесничества Свердловской области, линии, являющейся продолжением северо-восточной границы земельного участка с кадастровым номером 66:04:2601003:15, северо-восточной границе земельных участков с кадастровыми номерами 66:04:2601003:15, 66:04:2601001:15, 66:04:2601001:430 до северо-восточного угла земельного участка с кадастровым номером 66:04:2601001:430;

65) далее на юго-запад по северной границе земельного участка с кадастровым номером 66:04:2601001:430 до восточной границы квартала 104 Афанасьевского участка Афанасьевского участкового лесничества Красноуфимского лесничества Свердловской области;

66) далее на север по восточной границе кварталов 104, 96, 79, 68, 59, 51, 45, 40, 31, 24, 14, 4 Афанасьевского участка Афанасьевского участкового лесничества Красноуфимского лесничества Свердловской области до южного угла квартала 266 Шалинского участка Вогульского участкового лесничества Шалинского лесничества Свердловской области (точка А).

Параграф 2. Схематическая карта границы административно-территориальной единицы Свердловской области «Нижнесергинский район»

Граница административно-территориальной единицы Свердловской области «Нижнесергинский район» отражена на следующей схематической карте:



УСЛОВНЫЕ ОБОЗНАЧЕНИЯ

- граница административно-территориальной единицы Свердловской области
- НИЖНИЕ СЕРГИ центр административно-территориальной единицы Свердловской области
- Рябиновка населенный пункт
- А** точка границы административно-территориальной единицы Свердловской области

**Описание и схематическая карта границы административно-
территориальной единицы Свердловской области «Новолялинский район»**

**Параграф 1. Описание границы административно-территориальной
единицы Свердловской области «Новолялинский район»**

Граница административно-территориальной единицы Свердловской области «Новолялинский район» проходит:

1) от южного угла квартала 264 Тыпыльского участка Кытлымского участкового лесничества Карпинского лесничества Свердловской области (точка границы между Свердловской областью и Пермским краем) (точка А) на северо-восток по юго-восточной границе кварталов 264, 265, 254, 240 Тыпыльского участка Кытлымского участкового лесничества Карпинского лесничества Свердловской области до восточного угла квартала 240 Тыпыльского участка Кытлымского участкового лесничества Карпинского лесничества Свердловской области;

2) далее на север по восточной границе кварталов 240, 225, 208 Тыпыльского участка Кытлымского участкового лесничества Карпинского лесничества Свердловской области, квартала 80 Кытлымского участка Кытлымского участкового лесничества Карпинского лесничества Свердловской области до юго-западного угла квартала 77 Кытлымского участка Кытлымского участкового лесничества Карпинского лесничества Свердловской области;

3) далее на восток по южной границе кварталов 77, 78, 79 Кытлымского участка Кытлымского участкового лесничества Карпинского лесничества Свердловской области до юго-восточного угла квартала 79 Кытлымского участка Кытлымского участкового лесничества Карпинского лесничества Свердловской области;

4) далее на север по восточной границе кварталов 79, 72, 60 Кытлымского участка Кытлымского участкового лесничества Карпинского лесничества Свердловской области до южной границы квартала 49 Кытлымского участка Кытлымского участкового лесничества Карпинского лесничества Свердловской области;

5) далее на восток по южной границе квартала 49 Кытлымского участка Кытлымского участкового лесничества Карпинского лесничества Свердловской области до юго-восточного угла квартала 49 Кытлымского участка Кытлымского участкового лесничества Карпинского лесничества Свердловской области;

6) далее на север по восточной границе кварталов 49, 40, 29, 19, 9 Кытлымского участка Кытлымского участкового лесничества Карпинского

лесничества Свердловской области до юго-западного угла квартала 133 Валенторского участка Веселовского участкового лесничества Карпинского лесничества Свердловской области;

7) далее на восток по южной границе квартала 133 Валенторского участка Веселовского участкового лесничества Карпинского лесничества Свердловской области до юго-восточного угла квартала 133 Валенторского участка Веселовского участкового лесничества Карпинского лесничества Свердловской области;

8) далее на юг по западной границе квартала 134 Валенторского участка Веселовского участкового лесничества Карпинского лесничества Свердловской области до юго-западного угла квартала 134 Валенторского участка Веселовского участкового лесничества Карпинского лесничества Свердловской области;

9) далее на восток по южной границе кварталов 134, 135 Валенторского участка Веселовского участкового лесничества Карпинского лесничества Свердловской области до западной границы квартала 132 Веселовского участка Веселовского участкового лесничества Карпинского лесничества Свердловской области;

10) далее на юг по западной границе кварталов 132, 155 Веселовского участка Веселовского участкового лесничества Карпинского лесничества Свердловской области до юго-западного угла квартала 155 Веселовского участка Веселовского участкового лесничества Карпинского лесничества Свердловской области;

11) далее на восток по южной границе кварталов 155, 156, 157, 158, 159, 160, 161, 162, 163, 164, 165, 166, 167, 168, 169, 170, 171, 172, 173, 174 Веселовского участка Веселовского участкового лесничества Карпинского лесничества Свердловской области, линии, являющейся продолжением южной границы квартала 174 Веселовского участка Веселовского участкового лесничества Карпинского лесничества Свердловской области, южной границе кварталов 175, 176, 177 Веселовского участка Веселовского участкового лесничества Карпинского лесничества Свердловской области, линии, являющейся продолжением южной границы квартала 177 Веселовского участка Веселовского участкового лесничества Карпинского лесничества Свердловской области, до северной границы полосы отвода автомобильной дороги Карпинск – Верхняя Лобва (точка Б);

12) далее от точки Б на юго-восток по северной границе полосы отвода автомобильной дороги Карпинск – Верхняя Лобва, кварталов 3, 4, 5, 6, 7, 8 Шайтанского участка Коноплянского участкового лесничества Новолялинского лесничества Свердловской области до юго-восточного угла квартала 115 Воронцовского участка Краснотурьинского участкового лесничества Карпинского лесничества Свердловской области (точка В);

13) далее от точки В на юго-восток по северной границе квартала 9 Шайтанского участка Коноплянского участкового лесничества Новолялинского лесничества Свердловской области, линии, являющейся продолжением северной границы квартала 9 Шайтанского участка Коноплянского участкового

лесничества Новолялинского лесничества Свердловской области, до середины реки Малая Катасьма;

14) далее на юго-восток вниз по течению по середине реки Малая Катасьма, реки Большая Катасьма до северной границы квартала 40 Шайтанского участка Коноплянского участкового лесничества Новолялинского лесничества Свердловской области;

15) далее на восток по северной границе кварталов 40, 41 Шайтанского участка Коноплянского участкового лесничества Новолялинского лесничества Свердловской области до северо-восточного угла квартала 41 Шайтанского участка Коноплянского участкового лесничества Новолялинского лесничества Свердловской области;

16) далее на юг по восточной границе кварталов 41, 53, 65, 78, 91 Шайтанского участка Коноплянского участкового лесничества Новолялинского лесничества Свердловской области до северо-западного угла квартала 1 Коноплянского участка Коноплянского участкового лесничества Новолялинского лесничества Свердловской области;

17) далее на восток по северной границе кварталов 1, 2, 3, 4, 5, 6, 7, 8, 9, 10, 11, 12, 13, 14, 15, 16, 17, 18, 19, 20, 21, 22 Коноплянского участка Коноплянского участкового лесничества Новолялинского лесничества Свердловской области до северо-восточного угла квартала 22 Коноплянского участка Коноплянского участкового лесничества Новолялинского лесничества Свердловской области;

18) далее на юг по восточной границе кварталов 22, 44, 66, 83, 109 Коноплянского участка Коноплянского участкового лесничества Новолялинского лесничества Свердловской области до северо-западного угла квартала 138 Коноплянского участка Коноплянского участкового лесничества Новолялинского лесничества Свердловской области;

19) далее на восток по северной границе квартала 138 Коноплянского участка Коноплянского участкового лесничества Новолялинского лесничества Свердловской области до северо-восточного угла квартала 138 Коноплянского участка Коноплянского участкового лесничества Новолялинского лесничества Свердловской области;

20) далее на юг по восточной границе квартала 138 Коноплянского участка Коноплянского участкового лесничества Новолялинского лесничества Свердловской области до северо-западного угла квартала 139 Коноплянского участка Коноплянского участкового лесничества Новолялинского лесничества Свердловской области;

21) далее на восток по северной границе кварталов 139, 140, 141, 142, 143, 144, 145, 146, 147 Коноплянского участка Коноплянского участкового лесничества Новолялинского лесничества Свердловской области до северо-восточного угла квартала 147 Коноплянского участка Коноплянского участкового лесничества Новолялинского лесничества Свердловской области;

22) далее на юг по восточной границе кварталов 147, 151, 171 Коноплянского участка Коноплянского участкового лесничества Новолялинского лесничества Свердловской области до линии, являющейся

продолжением северной границы квартала 172 Коноплянского участка Коноплянского участкового лесничества Новолялинского лесничества Свердловской области;

23) далее на северо-восток по линии, являющейся продолжением северной границы квартала 172 Коноплянского участка Коноплянского участкового лесничества Новолялинского лесничества Свердловской области, северной границе кварталов 172, 173, 174, 175, 176 Коноплянского участка Коноплянского участкового лесничества Новолялинского лесничества Свердловской области до юго-восточного угла квартала 153 Морозковского участка Сотринского участкового лесничества Сотринского лесничества Свердловской области (точка Г);

24) далее от точки Г на юг по западной границе кварталов 204, 222 Сотринского участка Сотринского участкового лесничества Сотринского лесничества Свердловской области до юго-западного угла квартала 222 Сотринского участка Сотринского участкового лесничества Сотринского лесничества Свердловской области;

25) далее на северо-восток по южной границе кварталов 222, 223 Сотринского участка Сотринского участкового лесничества Сотринского лесничества Свердловской области, юго-западной границе квартала 224 Сотринского участка Сотринского участкового лесничества Сотринского лесничества Свердловской области, линии, являющейся продолжением юго-западной границы квартала 224 Сотринского участка Сотринского участкового лесничества Сотринского лесничества Свердловской области, до середины реки Ляля;

26) далее на юго-запад вверх по течению по середине реки Ляля до линии, являющейся продолжением западной границы квартала 1 Ступинского участка Ступинского участкового лесничества Верхотурского лесничества Свердловской области;

27) далее на юг по линии, являющейся продолжением западной границы квартала 1 Ступинского участка Ступинского участкового лесничества Верхотурского лесничества Свердловской области, западной границе кварталов 1, 3, 7, 9, 14, 22, 28, 36, 50, 61 Ступинского участка Ступинского участкового лесничества Верхотурского лесничества Свердловской области до северо-западного угла квартала 72 Ступинского участка Ступинского участкового лесничества Верхотурского лесничества Свердловской области (точка Д);

28) далее от точки Д на юг по восточной границе кварталов 208, 239 Отвинского участка Отвинского участкового лесничества Новолялинского лесничества Свердловской области до юго-восточного угла квартала 239 Отвинского участка Отвинского участкового лесничества Новолялинского лесничества Свердловской области;

29) далее на запад по южной границе кварталов 239, 238, 237, 236, 235, 234, 233, 232 Отвинского участка Отвинского участкового лесничества Новолялинского лесничества Свердловской области до северо-восточного угла квартала 268 Отвинского участка Отвинского участкового лесничества Новолялинского лесничества Свердловской области;

38) далее на северо-запад по юго-западной границе кварталов 248, 245 Новоселовского участка Отвинского участкового лесничества Новолялинского лесничества Свердловской области до юго-восточной границы квартала 229 Новоселовского участка Отвинского участкового лесничества Новолялинского лесничества Свердловской области;

39) далее на юго-запад по юго-восточной границе квартала 229 Новоселовского участка Отвинского участкового лесничества Новолялинского лесничества Свердловской области до северного угла квартала 247 Новоселовского участка Отвинского участкового лесничества Новолялинского лесничества Свердловской области;

40) далее на юго-восток по восточной границе кварталов 247, 260, 279, 304 Новоселовского участка Отвинского участкового лесничества Новолялинского лесничества Свердловской области до юго-восточного угла квартала 304 Новоселовского участка Отвинского участкового лесничества Новолялинского лесничества Свердловской области;

41) далее на запад по южной границе кварталов 304, 303, 302, 301, 300, 299, 298, 297, 296, 295, 294, 293 Новоселовского участка Отвинского участкового лесничества Новолялинского лесничества Свердловской области до северо-восточного угла квартала 78 Исовского участка Нижнетуринского участкового лесничества Верхотурского лесничества Свердловской области (точка Е);

42) далее от точки Е на запад по северной границе кварталов 78, 77 Исовского участка Нижнетуринского участкового лесничества Верхотурского лесничества Свердловской области до юго-восточного угла квартала 52 Исовского участка Нижнетуринского участкового лесничества Верхотурского лесничества Свердловской области;

43) далее на север по восточной границе кварталов 52, 31, 19, 9 Исовского участка Нижнетуринского участкового лесничества Верхотурского лесничества Свердловской области до северо-восточного угла квартала 9 Исовского участка Нижнетуринского участкового лесничества Верхотурского лесничества Свердловской области;

44) далее на запад по северной границе кварталов 9, 8, 7, 6 Исовского участка Нижнетуринского участкового лесничества Верхотурского лесничества Свердловской области до юго-восточного угла квартала 313 Старолялинского участка Старолялинского участкового лесничества Новолялинского лесничества Свердловской области;

45) далее на север по восточной границе кварталов 313, 312 Старолялинского участка Старолялинского участкового лесничества Новолялинского лесничества Свердловской области до юго-западного угла квартала 226 Старолялинского участка Старолялинского участкового лесничества Новолялинского лесничества Свердловской области;

46) далее на северо-восток по южной границе квартала 226 Старолялинского участка Старолялинского участкового лесничества Новолялинского лесничества Свердловской области до юго-восточного угла

квартала 226 Старолялинского участка Старолялинского участкового лесничества Новолялинского лесничества Свердловской области;

47) далее на северо-запад по восточной границе квартала 226 Старолялинского участка Старолялинского участкового лесничества Новолялинского лесничества Свердловской области, северо-восточной границе квартала 181 Старолялинского участка Старолялинского участкового лесничества Новолялинского лесничества Свердловской области, северной границе квартала 180 Старолялинского участка Старолялинского участкового лесничества Новолялинского лесничества Свердловской области до восточной границы квартала 136 Старолялинского участка Старолялинского участкового лесничества Новолялинского лесничества Свердловской области;

48) далее на север по восточной границе кварталов 136, 81 Старолялинского участка Старолялинского участкового лесничества Новолялинского лесничества Свердловской области до северо-восточного угла квартала 81 Старолялинского участка Старолялинского участкового лесничества Новолялинского лесничества Свердловской области;

49) далее на запад по северной границе кварталов 81, 80 Старолялинского участка Старолялинского участкового лесничества Новолялинского лесничества Свердловской области до северо-западной границы квартала 80 Старолялинского участка Старолялинского участкового лесничества Новолялинского лесничества Свердловской области;

50) далее на юго-запад по северо-западной границе кварталов 80, 132, 131 Старолялинского участка Старолялинского участкового лесничества Новолялинского лесничества Свердловской области, земельного участка с кадастровым номером 66:17:0101011:1, квартала 131 Старолялинского участка Старолялинского участкового лесничества Новолялинского лесничества Свердловской области до северо-западного угла квартала 131 Старолялинского участка Старолялинского участкового лесничества Новолялинского лесничества Свердловской области;

51) далее на юг по западной границе кварталов 131, 176, 216, 260, 304 Старолялинского участка Старолялинского участкового лесничества Новолялинского лесничества Свердловской области до северо-восточного угла квартала 343 Старолялинского участка Старолялинского участкового лесничества Новолялинского лесничества Свердловской области;

52) далее на запад по северной границе кварталов 343, 341 Старолялинского участка Старолялинского участкового лесничества Новолялинского лесничества Свердловской области, земельного участка с кадастровым номером 66:17:0101007:266 до северо-западного угла земельного участка с кадастровым номером 66:17:0101007:266;

53) далее на юго-запад по западной границе земельного участка с кадастровым номером 66:17:0101007:266, линии, являющейся продолжением западной границы земельного участка с кадастровым номером 66:17:0101007:266, западной границе земельного участка с кадастровым номером 66:17:0101007:24 до северной границы квартала 16 Косьинского

участка Качканарского участкового лесничества Верхотурского лесничества Свердловской области;

54) далее на запад по северной границе кварталов 16, 15, 14, 13, 12, 11, 10, 9, 8, 7, 6, 5, 4, 3, 2, 1, 19, 18, 17 Косьинского участка Качканарского участкового лесничества Верхотурского лесничества Свердловской области до северо-западного угла квартала 17 Косьинского участка Качканарского участкового лесничества Верхотурского лесничества Свердловской области (точка границы между Свердловской областью и Пермским краем) (точка Ж);

55) далее от точки Ж на северо-запад по границе между Свердловской областью и Пермским краем до южного угла квартала 264 Тыпыльского участка Кытлымского участкового лесничества Карпинского лесничества Свердловской области (точка А).

Параграф 2. Схематическая карта границы административно-территориальной единицы Свердловской области «Новолялинский район»

Граница административно-территориальной единицы Свердловской области «Новолялинский район» отражена на следующей схематической карте:



УСЛОВНЫЕ ОБОЗНАЧЕНИЯ

- граница административно-территориальной единицы Свердловской области
- *НОВАЯ ЛЯЛЯ* центр административно-территориальной единицы Свердловской области
- *Лобва* населенный пункт
- А** точка границы административно-территориальной единицы Свердловской области

**Описание и схематическая карта границы административно-
территориальной единицы Свердловской области «Пригородный район»**

**Параграф 1. Описание границы административно-территориальной
единицы Свердловской области «Пригородный район»**

Административно-территориальная единица Свердловской области «Пригородный район» состоит из трех разрозненных территорий.

Граница административно-территориальной единицы Свердловской области «Пригородный район» проходит:

1) от точки пересечения линии, являющейся продолжением восточной границы квартала 157 Серебрянского участка Серебрянского участкового лесничества Нижне-Тагильского лесничества Свердловской области, с юго-западной границей квартала 286 Баранчинского участка Баранчинского участкового лесничества Кушвинского лесничества Свердловской области (точка А) на юго-восток по юго-западной границе кварталов 286, 287, 299 Баранчинского участка Баранчинского участкового лесничества Кушвинского лесничества Свердловской области, южной границе кварталов 300, 301, 302 Баранчинского участка Баранчинского участкового лесничества Кушвинского лесничества Свердловской области до юго-восточного угла квартала 302 Баранчинского участка Баранчинского участкового лесничества Кушвинского лесничества Свердловской области;

2) далее на север по восточной границе кварталов 302, 291, 278 Баранчинского участка Баранчинского участкового лесничества Кушвинского лесничества Свердловской области до юго-западного угла квартала 265 Баранчинского участка Баранчинского участкового лесничества Кушвинского лесничества Свердловской области;

3) далее на восток по южной границе кварталов 265, 266, 267, 268, 269, 270, 271 Баранчинского участка Баранчинского участкового лесничества Кушвинского лесничества Свердловской области до юго-восточного угла квартала 271 Баранчинского участка Баранчинского участкового лесничества Кушвинского лесничества Свердловской области;

4) далее на северо-восток по восточной границе квартала 271 Баранчинского участка Баранчинского участкового лесничества Кушвинского лесничества Свердловской области, южной границе кварталов 252, 253 Баранчинского участка Баранчинского участкового лесничества Кушвинского лесничества Свердловской области до юго-западного угла квартала 254 Баранчинского участка Баранчинского участкового лесничества Кушвинского лесничества Свердловской области;

5) далее на восток по южной границе квартала 254 Баранчинского участка Баранчинского участкового лесничества Кушвинского лесничества Свердловской области, северной границе поселка Дальний до середины реки Большая Гаревая;

6) далее на восток вниз по течению по середине реки Большая Гаревая до места впадения реки Большая Гаревая в реку Баранча;

7) далее на северо-восток вверх по течению по середине реки Баранча, линии, являющейся продолжением восточной границы квартала 212 Баранчинского участка Баранчинского участкового лесничества Кушвинского лесничества Свердловской области, восточной границе кварталов 212, 187, 161 Баранчинского участка Баранчинского участкового лесничества Кушвинского лесничества Свердловской области до юго-восточного угла квартала 129 Баранчинского участка Баранчинского участкового лесничества Кушвинского лесничества Свердловской области;

8) далее на север по восточной границе квартала 129 Баранчинского участка Баранчинского участкового лесничества Кушвинского лесничества Свердловской области, земельного участка с кадастровым номером 66:53:0105001:32, кварталов 130, 92, 78 Баранчинского участка Баранчинского участкового лесничества Кушвинского лесничества Свердловской области до юго-западного угла квартала 52 Баранчинского участка Баранчинского участкового лесничества Кушвинского лесничества Свердловской области;

9) далее на восток по южной границе квартала 52 Баранчинского участка Баранчинского участкового лесничества Кушвинского лесничества Свердловской области, земельного участка с кадастровым номером 66:53:0105001:1, кварталов 53, 54, 55, 56, 57, 58 Баранчинского участка Баранчинского участкового лесничества Кушвинского лесничества Свердловской области до юго-восточного угла квартала 58 Баранчинского участка Баранчинского участкового лесничества Кушвинского лесничества Свердловской области;

10) далее на северо-запад по восточной границе кварталов 58, 33 Баранчинского участка Баранчинского участкового лесничества Кушвинского лесничества Свердловской области, юго-восточной границе квартала 18 Баранчинского участка Баранчинского участкового лесничества Кушвинского лесничества Свердловской области до точки поворота юго-восточной границы квартала 18 Баранчинского участка Баранчинского участкового лесничества Кушвинского лесничества Свердловской области в восточном направлении;

11) далее на восток по юго-восточной границе квартала 18 Баранчинского участка Баранчинского участкового лесничества Кушвинского лесничества Свердловской области до юго-западного угла квартала 272 Красноуральского участка Красноуральского участкового лесничества Кушвинского лесничества Свердловской области (точка Б);

12) далее от точки Б на восток по южной границе кварталов 272, 273, 274 Красноуральского участка Красноуральского участкового лесничества Кушвинского лесничества Свердловской области до северо-западного угла

квартала 276 Красноуральского участка Красноуральского участкового лесничества Кушвинского лесничества Свердловской области;

13) далее на юго-запад по западной границе квартала 276 Красноуральского участка Красноуральского участкового лесничества Кушвинского лесничества Свердловской области до юго-западного угла квартала 276 Красноуральского участка Красноуральского участкового лесничества Кушвинского лесничества Свердловской области;

14) далее на юго-восток по южной границе квартала 276 Красноуральского участка Красноуральского участкового лесничества Кушвинского лесничества Свердловской области до западной границы квартала 282 Салдинского участка Салдинского участкового лесничества Кушвинского лесничества Свердловской области;

15) далее на юго-запад по западной границе квартала 282 Салдинского участка Салдинского участкового лесничества Кушвинского лесничества Свердловской области до юго-западного угла квартала 282 Салдинского участка Салдинского участкового лесничества Кушвинского лесничества Свердловской области;

16) далее на восток по южной границе кварталов 282, 283, 284, 273, 274, 275, 276, 277, 278, 279, 280 Салдинского участка Салдинского участкового лесничества Кушвинского лесничества Свердловской области, линии, являющейся продолжением южной границы квартала 280 Салдинского участка Салдинского участкового лесничества Кушвинского лесничества Свердловской области (через реку Тагил), южной границе квартала 281 Салдинского участка Салдинского участкового лесничества Кушвинского лесничества Свердловской области до юго-восточного угла квартала 281 Салдинского участка Салдинского участкового лесничества Кушвинского лесничества Свердловской области (точка В);

17) далее от точки В на восток по северной границе кварталов 1, 2, 3, 4 Городского участка Городского участкового лесничества Нижне-Тагильского лесничества Свердловской области до северо-восточного угла квартала 4 Городского участка Городского участкового лесничества Нижне-Тагильского лесничества Свердловской области;

18) далее на юг по восточной границе квартала 4 Городского участка Городского участкового лесничества Нижне-Тагильского лесничества Свердловской области до юго-восточного угла квартала 4 Городского участка Городского участкового лесничества Нижне-Тагильского лесничества Свердловской области;

19) далее на запад по южной границе кварталов 4, 3 Городского участка Городского участкового лесничества Нижне-Тагильского лесничества Свердловской области до северо-восточного угла квартала 7 Городского участка Городского участкового лесничества Нижне-Тагильского лесничества Свердловской области;

20) далее на юг по восточной границе квартала 7 Городского участка Городского участкового лесничества Нижне-Тагильского лесничества Свердловской области до юго-восточного угла квартала 7 Городского участка

лесничества Свердловской области до северо-восточного угла квартала 9 урочища племзавод «Тагил» Городского участкового лесничества Нижне-Тагильского лесничества Свердловской области;

31) далее на юг по восточной границе квартала 9 урочища племзавод «Тагил» Городского участкового лесничества Нижне-Тагильского лесничества Свердловской области до середины реки Северка (точка Г);

32) далее от точки Г на юг по западной границе кварталов 7, 15 урочища государственное унитарное предприятие «Совхоз «Верхнесалдинский» Нижне-Салдинского участкового лесничества Кушвинского лесничества Свердловской области до юго-западного угла квартала 15 урочища государственное унитарное предприятие «Совхоз «Верхнесалдинский» Нижне-Салдинского участкового лесничества Кушвинского лесничества Свердловской области;

33) далее на восток по южной границе кварталов 15, 16, 17 урочища государственное унитарное предприятие «Совхоз «Верхнесалдинский» Нижне-Салдинского участкового лесничества Кушвинского лесничества Свердловской области, юго-западной границе квартала 18 урочища государственное унитарное предприятие «Совхоз «Верхнесалдинский» Нижне-Салдинского участкового лесничества Кушвинского лесничества Свердловской области до точки поворота юго-западной границы квартала 18 урочища государственное унитарное предприятие «Совхоз «Верхнесалдинский» Нижне-Салдинского участкового лесничества Кушвинского лесничества Свердловской области в южном направлении;

34) далее на юг по юго-западной границе квартала 18 урочища государственное унитарное предприятие «Совхоз «Верхнесалдинский» Нижне-Салдинского участкового лесничества Кушвинского лесничества Свердловской области, линии, являющейся продолжением юго-западной границы квартала 18 урочища государственное унитарное предприятие «Совхоз «Верхнесалдинский» Нижне-Салдинского участкового лесничества Кушвинского лесничества Свердловской области, до середины реки Иса;

35) далее на юго-запад вверх по течению по середине реки Иса до линии, являющейся продолжением западной границы квартала 121 Верхне-Салдинского участка Верхне-Салдинского участкового лесничества Кушвинского лесничества Свердловской области;

36) далее на юг по линии, являющейся продолжением западной границы квартала 121 Верхне-Салдинского участка Верхне-Салдинского участкового лесничества Кушвинского лесничества Свердловской области, западной границе кварталов 121, 122, 124 Верхне-Салдинского участка Верхне-Салдинского участкового лесничества Кушвинского лесничества Свердловской области, земельного участка федерального казенного предприятия «Нижнетагильский институт испытания металлов» с кадастровым номером 66:08:0701011:3 до юго-западного угла земельного участка федерального казенного предприятия «Нижнетагильский институт испытания металлов» с кадастровым номером 66:08:0701011:3;

37) далее на восток по южной границе земельных участков федерального казенного предприятия «Нижнетагильский институт испытания металлов» с

кадастровыми номерами 66:08:0701011:3, 66:08:0701012:27, линии, являющейся продолжением южной границы земельного участка федерального казенного предприятия «Нижнетагильский институт испытания металлов» с кадастровым номером 66:08:0701012:27, до середины реки Нелобка;

38) далее на юго-запад вверх по течению по середине реки Нелобка до линии, являющейся продолжением южной границы земельного участка федерального казенного предприятия «Нижнетагильский институт испытания металлов» с кадастровым номером 66:08:0701013:2;

39) далее на восток по линии, являющейся продолжением южной границы земельного участка федерального казенного предприятия «Нижнетагильский институт испытания металлов» с кадастровым номером 66:08:0701013:2, южной границе земельного участка федерального казенного предприятия «Нижнетагильский институт испытания металлов» с кадастровым номером 66:08:0701013:2 до юго-восточного угла земельного участка федерального казенного предприятия «Нижнетагильский институт испытания металлов» с кадастровым номером 66:08:0701013:2 (точка Д);

40) далее от точки Д на юго-запад по западной границе земельного участка федерального казенного предприятия «Нижнетагильский институт испытания металлов» с кадастровым номером 66:01:0203001:3 до юго-западного угла земельного участка федерального казенного предприятия «Нижнетагильский институт испытания металлов» с кадастровым номером 66:01:0203001:3;

41) далее на северо-восток по южной границе земельного участка федерального казенного предприятия «Нижнетагильский институт испытания металлов» с кадастровым номером 66:01:0203001:3 до юго-восточного угла земельного участка федерального казенного предприятия «Нижнетагильский институт испытания металлов» с кадастровым номером 66:01:0203001:3;

42) далее на север по восточной границе земельного участка федерального казенного предприятия «Нижнетагильский институт испытания металлов» с кадастровым номером 66:01:0203001:3 до южной границы квартала 192 Ясашинского участка Ясашинского участкового лесничества Алапаевского лесничества Свердловской области;

43) далее на северо-восток по южной и восточной границам квартала 192 Ясашинского участка Ясашинского участкового лесничества Алапаевского лесничества Свердловской области, южной границе кварталов 193, 194 Ясашинского участка Ясашинского участкового лесничества Алапаевского лесничества Свердловской области, южной и восточной границам квартала 195 Ясашинского участка Ясашинского участкового лесничества Алапаевского лесничества Свердловской области, юго-восточной границе квартала 179 Ясашинского участка Ясашинского участкового лесничества Алапаевского лесничества Свердловской области, юго-западной границе квартала 180 Ясашинского участка Ясашинского участкового лесничества Алапаевского лесничества Свердловской области до точки поворота юго-западной границы квартала 180 Ясашинского участка Ясашинского участкового лесничества Алапаевского лесничества Свердловской области в южном направлении;

44) далее на юг по юго-западной и южной границам квартала 180 Ясашинского участка Ясашинского участкового лесничества Алапаевского лесничества Свердловской области, западной границе кварталов 196, 204, 208 Ясашинского участка Ясашинского участкового лесничества Алапаевского лесничества Свердловской области до южного угла квартала 208 Ясашинского участка Ясашинского участкового лесничества Алапаевского лесничества Свердловской области;

45) далее на северо-восток по юго-восточной границе квартала 208 Ясашинского участка Ясашинского участкового лесничества Алапаевского лесничества Свердловской области до западной границы квартала 209 Ясашинского участка Ясашинского участкового лесничества Алапаевского лесничества Свердловской области;

46) далее на юго-восток по западной границе квартала 209 Ясашинского участка Ясашинского участкового лесничества Алапаевского лесничества Свердловской области, линии, являющейся продолжением западной границы квартала 209 Ясашинского участка Ясашинского участкового лесничества Алапаевского лесничества Свердловской области, до середины реки Кочевка;

47) далее на юго-восток вниз по течению по середине реки Кочевка до места впадения реки Кочевка в реку Сусанка (точка Е);

48) далее от точки Е на юго-запад вверх по течению по середине реки Сусанка до линии, являющейся продолжением западной границы квартала 26 Нейво-Шайтанского участка Нейво-Шайтанского участкового лесничества Алапаевского лесничества Свердловской области;

49) далее на юго-запад по линии, являющейся продолжением западной границы квартала 26 Нейво-Шайтанского участка Нейво-Шайтанского участкового лесничества Алапаевского лесничества Свердловской области, западной границе квартала 26 Нейво-Шайтанского участка Нейво-Шайтанского участкового лесничества Алапаевского лесничества Свердловской области, северо-западной границе квартала 31 Нейво-Шайтанского участка Нейво-Шайтанского участкового лесничества Алапаевского лесничества Свердловской области до юго-западной границы квартала 31 Нейво-Шайтанского участка Нейво-Шайтанского участкового лесничества Алапаевского лесничества Свердловской области;

50) далее на юго-восток по юго-западной границе квартала 31 Нейво-Шайтанского участка Нейво-Шайтанского участкового лесничества Алапаевского лесничества Свердловской области до юго-западного угла квартала 31 Нейво-Шайтанского участка Нейво-Шайтанского участкового лесничества Алапаевского лесничества Свердловской области;

51) далее на северо-восток по юго-восточной границе кварталов 31, 26 Нейво-Шайтанского участка Нейво-Шайтанского участкового лесничества Алапаевского лесничества Свердловской области до западной границы квартала 21 Нейво-Шайтанского участка Нейво-Шайтанского участкового лесничества Алапаевского лесничества Свердловской области;

52) далее на юг по западной границе квартала 21 Нейво-Шайтанского участка Нейво-Шайтанского участкового лесничества Алапаевского

лесничества Свердловской области, линии, являющейся продолжением западной границы квартала 21 Нейво-Шайтанского участка Нейво-Шайтанского участкового лесничества Алапаевского лесничества Свердловской области, до середины реки Кедровка;

53) далее на юг вверх по течению по середине реки Кедровка до линии, являющейся продолжением южной границы квартала 32 Нейво-Шайтанского участка Нейво-Шайтанского участкового лесничества Алапаевского лесничества Свердловской области;

54) далее на юго-восток по линии, являющейся продолжением южной границы квартала 32 Нейво-Шайтанского участка Нейво-Шайтанского участкового лесничества Алапаевского лесничества Свердловской области, южной границе кварталов 32, 35 Нейво-Шайтанского участка Нейво-Шайтанского участкового лесничества Алапаевского лесничества Свердловской области до юго-западного угла квартала 36 Нейво-Шайтанского участка Нейво-Шайтанского участкового лесничества Алапаевского лесничества Свердловской области;

55) далее на северо-восток по южной границе квартала 36 Нейво-Шайтанского участка Нейво-Шайтанского участкового лесничества Алапаевского лесничества Свердловской области до северо-западного угла квартала 38 Нейво-Шайтанского участка Нейво-Шайтанского участкового лесничества Алапаевского лесничества Свердловской области;

56) далее на юго-восток по западной границе кварталов 38, 43, 53 Нейво-Шайтанского участка Нейво-Шайтанского участкового лесничества Алапаевского лесничества Свердловской области до северной границы квартала 61 Нейво-Шайтанского участка Нейво-Шайтанского участкового лесничества Алапаевского лесничества Свердловской области;

57) далее на запад по северной границе кварталов 61, 52, 51 Нейво-Шайтанского участка Нейво-Шайтанского участкового лесничества Алапаевского лесничества Свердловской области, линии, являющейся продолжением северной границы квартала 51 Нейво-Шайтанского участка Нейво-Шайтанского участкового лесничества Алапаевского лесничества Свердловской области, до середины реки Ершовка;

58) далее на юг вниз по течению по середине реки Ершовка до линии, являющейся продолжением южной границы квартала 51 Нейво-Шайтанского участка Нейво-Шайтанского участкового лесничества Алапаевского лесничества Свердловской области;

59) далее на юго-восток по линии, являющейся продолжением южной границы квартала 51 Нейво-Шайтанского участка Нейво-Шайтанского участкового лесничества Алапаевского лесничества Свердловской области, южной границе кварталов 51, 52 Нейво-Шайтанского участка Нейво-Шайтанского участкового лесничества Алапаевского лесничества Свердловской области, юго-западной границе квартала 67 Нейво-Шайтанского участка Нейво-Шайтанского участкового лесничества Алапаевского лесничества Свердловской области до западной границы квартала 74 Нейво-

Шайтанского участка Нейво-Шайтанского участкового лесничества Алапаевского лесничества Свердловской области;

67) далее на восток по южной границе кварталов 125, 126 Нейво-Шайтанского участка Нейво-Шайтанского участкового лесничества Алапаевского лесничества Свердловской области до юго-восточного угла квартала 126 Нейво-Шайтанского участка Нейво-Шайтанского участкового лесничества Алапаевского лесничества Свердловской области;

68) далее на север по восточной границе кварталов 126, 123, 118, 113, 108, 103 Нейво-Шайтанского участка Нейво-Шайтанского участкового лесничества Алапаевского лесничества Свердловской области до юго-западной границы квартала 99 Нейво-Шайтанского участка Нейво-Шайтанского участкового лесничества Алапаевского лесничества Свердловской области;

69) далее на северо-восток по юго-западной границе квартала 99 Нейво-Шайтанского участка Нейво-Шайтанского участкового лесничества Алапаевского лесничества Свердловской области до точки поворота юго-западной границы квартала 99 Нейво-Шайтанского участка Нейво-Шайтанского участкового лесничества Алапаевского лесничества Свердловской области в юго-восточном направлении;

70) далее на юго-восток по юго-западной границе квартала 99 Нейво-Шайтанского участка Нейво-Шайтанского участкового лесничества Алапаевского лесничества Свердловской области, западной границе кварталов 109, 114 Нейво-Шайтанского участка Нейво-Шайтанского участкового лесничества Алапаевского лесничества Свердловской области до северо-западного угла квартала 10 урочища сельскохозяйственный производственный кооператив «Леневский» Глинского участкового лесничества Режевского лесничества Свердловской области (точка Ж);

71) далее от точки Ж на юго-запад по западной границе кварталов 10, 16 урочища сельскохозяйственный производственный кооператив «Леневский» Глинского участкового лесничества Режевского лесничества Свердловской области, кварталов 32, 33, 34 Глинского участка Глинского участкового лесничества Режевского лесничества Свердловской области, северо-западной границе квартала 3 урочища «Мостовское болото» Глинского участкового лесничества Режевского лесничества Свердловской области, квартала 1 урочища сельскохозяйственный производственный кооператив «Клевакинский» Глинского участкового лесничества Режевского лесничества Свердловской области, кварталов 13, 12 урочища сельскохозяйственный производственный кооператив «Глинский» Глинского участкового лесничества Режевского лесничества Свердловской области, западной границе квартала 2 урочища коллективное крестьянское предприятие «Липовка» Липовского участкового лесничества Режевского лесничества Свердловской области, северной границе квартала 4 урочища коллективное крестьянское предприятие «Липовка» Липовского участкового лесничества Режевского лесничества Свердловской области, квартала 8 Липовского участка Липовского участкового лесничества Режевского лесничества Свердловской области, квартала 1 урочища сельскохозяйственный производственный кооператив «Черемисский»

Липовского участкового лесничества Режевского лесничества Свердловской области, северной и северо-западной границам квартала 2 урочища сельскохозяйственный производственный кооператив «Черемисский» Липовского участкового лесничества Режевского лесничества Свердловской области до северо-западного угла квартала 2 урочища сельскохозяйственный производственный кооператив «Черемисский» Липовского участкового лесничества Режевского лесничества Свердловской области (точка 3);

72) далее от точки 3 на северо-запад по северо-восточной границе кварталов 20, 14 урочища товарищество с ограниченной ответственностью «Коневское» Осиновского участкового лесничества Невьянского лесничества Свердловской области, северо-восточной и северной границам квартала 13 урочища товарищество с ограниченной ответственностью «Коневское» Осиновского участкового лесничества Невьянского лесничества Свердловской области, северной границе кварталов 12, 11, 10, 9 урочища товарищество с ограниченной ответственностью «Коневское» Осиновского участкового лесничества Невьянского лесничества Свердловской области, северо-восточной границе квартала 37 урочища товарищество с ограниченной ответственностью «Коневское» Осиновского участкового лесничества Невьянского лесничества Свердловской области, восточной границе квартала 34 урочища товарищество с ограниченной ответственностью «Коневское» Осиновского участкового лесничества Невьянского лесничества Свердловской области до северного угла квартала 34 урочища товарищество с ограниченной ответственностью «Коневское» Осиновского участкового лесничества Невьянского лесничества Свердловской области;

73) далее на юго-запад по северо-западной границе кварталов 34, 35 урочища товарищество с ограниченной ответственностью «Коневское» Осиновского участкового лесничества Невьянского лесничества Свердловской области, квартала 1 Аятского участка Аятского участкового лесничества Невьянского лесничества Свердловской области до юго-восточного угла квартала 11 Осиновского участка Осиновского участкового лесничества Невьянского лесничества Свердловской области;

74) далее на северо-запад по восточной и северной границам квартала 11 Осиновского участка Осиновского участкового лесничества Невьянского лесничества Свердловской области, северной границе квартала 10 урочища товарищество с ограниченной ответственностью «Быньговский» Невьянского участкового лесничества Невьянского лесничества Свердловской области, северо-восточной границе кварталов 13, 8 урочища товарищество с ограниченной ответственностью «Быньговский» Невьянского участкового лесничества Невьянского лесничества Свердловской области, кварталов 67, 66, 59 Невьянского участка Невьянского участкового лесничества Невьянского лесничества Свердловской области до северо-восточного угла квартала 59 Невьянского участка Невьянского участкового лесничества Невьянского лесничества Свердловской области;

75) далее на запад по северной границе квартала 59 Невьянского участка Невьянского участкового лесничества Невьянского лесничества Свердловской

Свердловской области до северо-западного угла квартала 3 Невьянского участка Невьянского участкового лесничества Невьянского лесничества Свердловской области;

84) далее на юг по западной границе кварталов 3, 13 Невьянского участка Невьянского участкового лесничества Невьянского лесничества Свердловской области до северо-западного угла квартала 12 Невьянского участка Невьянского участкового лесничества Невьянского лесничества Свердловской области;

85) далее на запад по северной границе кварталов 12, 11 Невьянского участка Невьянского участкового лесничества Невьянского лесничества Свердловской области до северо-западного угла квартала 11 Невьянского участка Невьянского участкового лесничества Невьянского лесничества Свердловской области;

86) далее на юг по западной границе кварталов 11, 22, 38, 41 Невьянского участка Невьянского участкового лесничества Невьянского лесничества Свердловской области до северо-западного угла квартала 43 Невьянского участка Невьянского участкового лесничества Невьянского лесничества Свердловской области;

87) далее на юго-запад по западной границе квартала 43 Невьянского участка Невьянского участкового лесничества Невьянского лесничества Свердловской области до северо-восточного угла квартала 13 Левихинского участка Левихинского участкового лесничества Невьянского лесничества Свердловской области (точка И);

88) далее от точки И на запад по северной границе кварталов 13, 12, 11, 9, 4, 3, 2, 1 Левихинского участка Левихинского участкового лесничества Невьянского лесничества Свердловской области до северо-западного угла квартала 1 Левихинского участка Левихинского участкового лесничества Невьянского лесничества Свердловской области;

89) далее на юг по западной границе кварталов 1, 5, 16, 26, 36, 44, 50, 54 Левихинского участка Левихинского участкового лесничества Невьянского лесничества Свердловской области до юго-западного угла квартала 54 Левихинского участка Левихинского участкового лесничества Невьянского лесничества Свердловской области (точка К);

90) далее от точки К на запад по южной границе кварталов 176, 175, 174 Красноуральского участка Красноуральского участкового лесничества Нижне-Тагильского лесничества Свердловской области до северо-восточного угла квартала 59 Висимского участка Висимского участкового лесничества Нижне-Тагильского лесничества Свердловской области;

91) далее на юг по восточной границе квартала 59 Висимского участка Висимского участкового лесничества Нижне-Тагильского лесничества Свердловской области до юго-восточного угла квартала 59 Висимского участка Висимского участкового лесничества Нижне-Тагильского лесничества Свердловской области;

92) далее на запад по южной границе кварталов 59, 67, 66, 65, 64, 63, 62, 61 Висимского участка Висимского участкового лесничества Нижне-

Тагильского лесничества Свердловской области до юго-западного угла квартала 61 Висимского участка Висимского участкового лесничества Нижне-Тагильского лесничества Свердловской области;

93) далее на север по западной границе кварталов 61, 52, 45 Висимского участка Висимского участкового лесничества Нижне-Тагильского лесничества Свердловской области, линии, являющейся продолжением западной границы квартала 45 Висимского участка Висимского участкового лесничества Нижне-Тагильского лесничества Свердловской области, до середины реки Межевая Утка;

94) далее на северо-восток вверх по течению по середине реки Межевая Утка до линии, являющейся продолжением западной границы квартала 28 Висимского участка Висимского участкового лесничества Нижне-Тагильского лесничества Свердловской области;

95) далее на север по линии, являющейся продолжением западной границы квартала 28 Висимского участка Висимского участкового лесничества Нижне-Тагильского лесничества Свердловской области, западной границе кварталов 28, 23, 17 Висимского участка Висимского участкового лесничества Нижне-Тагильского лесничества Свердловской области до южной границы квартала 15 Висимского участка Висимского участкового лесничества Нижне-Тагильского лесничества Свердловской области;

96) далее на запад по южной границе квартала 15 Висимского участка Висимского участкового лесничества Нижне-Тагильского лесничества Свердловской области до юго-западного угла квартала 15 Висимского участка Висимского участкового лесничества Нижне-Тагильского лесничества Свердловской области;

97) далее на север по западной границе квартала 15 Висимского участка Висимского участкового лесничества Нижне-Тагильского лесничества Свердловской области до северо-западного угла квартала 15 Висимского участка Висимского участкового лесничества Нижне-Тагильского лесничества Свердловской области;

98) далее на восток по северной границе квартала 15 Висимского участка Висимского участкового лесничества Нижне-Тагильского лесничества Свердловской области до юго-западного угла квартала 13 Висимского участка Висимского участкового лесничества Нижне-Тагильского лесничества Свердловской области;

99) далее на север по западной границе кварталов 13, 11, 9, 7, 4, 2 Висимского участка Висимского участкового лесничества Нижне-Тагильского лесничества Свердловской области, кварталов 49, 38 Красноуральского участка Красноуральского участкового лесничества Нижне-Тагильского лесничества Свердловской области до северо-западного угла квартала 38 Красноуральского участка Красноуральского участкового лесничества Нижне-Тагильского лесничества Свердловской области;

100) далее на восток по северной границе кварталов 38, 39 Красноуральского участка Красноуральского участкового лесничества Нижне-Тагильского лесничества Свердловской области, квартала 14 урочища

государственный земельный запас «Висимский» Висимского участкового лесничества Нижне-Тагильского лесничества Свердловской области, квартала 40 Красноуральского участка Красноуральского участкового лесничества Нижне-Тагильского лесничества Свердловской области до северо-восточного угла квартала 40 Красноуральского участка Красноуральского участкового лесничества Нижне-Тагильского лесничества Свердловской области;

101) далее на юг по восточной границе кварталов 40, 52 Красноуральского участка Красноуральского участкового лесничества Нижне-Тагильского лесничества Свердловской области, кварталов 15, 16, 19 урочища государственный земельный запас «Висимский» Висимского участкового лесничества Нижне-Тагильского лесничества Свердловской области до северо-западного угла квартала 83 Красноуральского участка Красноуральского участкового лесничества Нижне-Тагильского лесничества Свердловской области;

102) далее на восток по северной границе квартала 83 Красноуральского участка Красноуральского участкового лесничества Нижне-Тагильского лесничества Свердловской области до северо-восточного угла квартала 83 Красноуральского участка Красноуральского участкового лесничества Нижне-Тагильского лесничества Свердловской области;

103) далее на юг по восточной границе кварталов 83, 96 Красноуральского участка Красноуральского участкового лесничества Нижне-Тагильского лесничества Свердловской области до северо-западного угла квартала 105 Красноуральского участка Красноуральского участкового лесничества Нижне-Тагильского лесничества Свердловской области;

104) далее на восток по северной границе кварталов 105, 106, 107 Красноуральского участка Красноуральского участкового лесничества Нижне-Тагильского лесничества Свердловской области до северо-восточного угла квартала 107 Красноуральского участка Красноуральского участкового лесничества Нижне-Тагильского лесничества Свердловской области;

105) далее на юг по восточной границе кварталов 107, 121, 133, 145 Красноуральского участка Красноуральского участкового лесничества Нижне-Тагильского лесничества Свердловской области до северной границы квартала 154 Красноуральского участка Красноуральского участкового лесничества Нижне-Тагильского лесничества Свердловской области;

106) далее на восток по северной границе кварталов 154, 155, 156, 157, 158 Красноуральского участка Красноуральского участкового лесничества Нижне-Тагильского лесничества Свердловской области до восточной границы полосы отвода подъездной автомобильной дороги к заброшенному оздоровительному лагерю «Чайка» от автомобильной дороги Нижний Тагил – Висимо-Уткинск – Усть-Утка;

107) далее на север по восточной границе полосы отвода подъездной автомобильной дороги к заброшенному оздоровительному лагерю «Чайка» от автомобильной дороги Нижний Тагил – Висимо-Уткинск – Усть-Утка до

южной границы полосы отвода автомобильной дороги Нижний Тагил – Висимо-Уткинск – Усть-Утка (28 километр);

108) далее на северо-восток по южной границе полосы отвода автомобильной дороги Нижний Тагил – Висимо-Уткинск – Усть-Утка до середины Ушковского канала;

109) далее на север по середине Ушковского канала до северной границы земельного участка с кадастровым номером 66:19:0101006:756;

110) далее на северо-восток по северной границе земельных участков с кадастровыми номерами 66:19:0101006:756, 66:19:0101006:768, южной границе земельного участка с кадастровым номером 66:19:1001001:132, северной границе земельного участка с кадастровым номером 66:19:0101006:755, линии, являющейся продолжением северной границы земельного участка с кадастровым номером 66:19:0101006:755, до восточной границы полосы отвода автомобильной дороги Нижний Тагил – Висимо-Уткинск – Усть-Утка (17 километр);

111) далее на юг по восточной границе полосы отвода автомобильной дороги Нижний Тагил – Висимо-Уткинск – Усть-Утка до середины реки Черная;

112) далее на северо-восток вниз по течению по середине реки Черная до места впадения реки Известковая в реку Черная;

113) далее на север вверх по течению по середине реки Известковая до линии, являющейся продолжением южной границы полосы отвода автомобильной дороги Николо-Павловское – Черноисточинск;

114) далее на северо-восток по линии, являющейся продолжением южной границы полосы отвода автомобильной дороги Николо-Павловское – Черноисточинск, южной границе полосы отвода автомобильной дороги Николо-Павловское – Черноисточинск, линии, являющейся продолжением южной границы полосы отвода автомобильной дороги Николо-Павловское – Черноисточинск, до середины реки Тагил;

115) далее на северо-восток вверх по течению по середине реки Тагил до места впадения реки Шайтанка в реку Тагил;

116) далее на северо-восток вверх по течению по середине реки Шайтанка до восточной границы полосы отвода железнодорожной ветки Нижний Тагил – Екатеринбург (371 километр, 4 пикет);

117) далее на север по восточной границе полосы отвода железнодорожной ветки Нижний Тагил – Екатеринбург до южной границы квартала 104 городских лесов города Нижний Тагил;

118) далее на восток по южной границе кварталов 104, 105, 106 городских лесов города Нижний Тагил, земельных участков с кадастровыми номерами 66:56:0502007:452, 66:56:0000000:254 до юго-восточного угла земельного участка с кадастровым номером 66:56:0000000:254;

119) далее на север по восточной границе земельного участка с кадастровым номером 66:56:0000000:254, линии, являющейся продолжением восточной границы земельного участка с кадастровым номером 66:56:0000000:254, кварталов 96, 94, 92 городских лесов города Нижний Тагил

до линии, являющейся продолжением северной границы земельного участка с кадастровым номером 66:19:1901009:1456;

120) далее на восток по линии, являющейся продолжением северной границы земельного участка с кадастровым номером 66:19:1901009:1456, северной границе земельного участка с кадастровым номером 66:19:1901009:1456, линии, являющейся продолжением северной границы земельного участка с кадастровым номером 66:19:1901009:1456, до западной границы земельного участка с кадастровым номером 66:19:1901009:1224;

121) далее на север по западной границе земельного участка с кадастровым номером 66:19:1901009:1224 до северо-западного угла земельного участка с кадастровым номером 66:19:1901009:1224;

122) далее на восток по северной границе земельного участка с кадастровым номером 66:19:1901009:1224 до северо-восточного угла земельного участка с кадастровым номером 66:19:1901009:1224;

123) далее на юг по восточной границе земельного участка с кадастровым номером 66:19:1901009:1224 до линии, являющейся продолжением южной границы земельного участка с кадастровым номером 66:19:1901009:1227;

124) далее на восток по линии, являющейся продолжением южной границы земельного участка с кадастровым номером 66:19:1901009:1227, южной и юго-восточной границам земельного участка с кадастровым номером 66:19:1901009:1227, линии, являющейся продолжением юго-восточной границы земельного участка с кадастровым номером 66:19:1901009:1227, до юго-восточного угла квартала 44 урочища племзавод «Тагил» Городского участкового лесничества Нижне-Тагильского лесничества Свердловской области;

125) далее на север по восточной границе квартала 44 урочища племзавод «Тагил» Городского участкового лесничества Нижне-Тагильского лесничества Свердловской области до юго-западного угла квартала 34 урочища племзавод «Тагил» Городского участкового лесничества Нижне-Тагильского лесничества Свердловской области;

126) далее на восток по южной границе квартала 34 урочища племзавод «Тагил» Городского участкового лесничества Нижне-Тагильского лесничества Свердловской области до юго-восточного угла квартала 34 урочища племзавод «Тагил» Городского участкового лесничества Нижне-Тагильского лесничества Свердловской области;

127) далее на север по восточной границе квартала 34 урочища племзавод «Тагил» Городского участкового лесничества Нижне-Тагильского лесничества Свердловской области до северо-восточного угла квартала 34 урочища племзавод «Тагил» Городского участкового лесничества Нижне-Тагильского лесничества Свердловской области;

128) далее на запад по северной границе квартала 34 урочища племзавод «Тагил» Городского участкового лесничества Нижне-Тагильского лесничества Свердловской области до юго-восточного угла квартала 137 Городского участка Городского участкового лесничества Нижне-Тагильского лесничества Свердловской области;

129) далее на север по восточной границе кварталов 137, 135 Городского участка Городского участкового лесничества Нижне-Тагильского лесничества Свердловской области до северо-восточного угла квартала 135 Городского участка Городского участкового лесничества Нижне-Тагильского лесничества Свердловской области;

130) далее на запад по северной границе кварталов 135, 137, 136 Городского участка Городского участкового лесничества Нижне-Тагильского лесничества Свердловской области до восточной границы земельного участка садоводческого кооператива «Дзержинец» (кадастровый квартал с номером 66:56:0401006);

131) далее на север по восточной границе земельного участка садоводческого кооператива «Дзержинец» (кадастровый квартал с номером 66:56:0401006) до северо-восточного угла земельного участка садоводческого кооператива «Дзержинец» (кадастровый квартал с номером 66:56:0401006);

132) далее на запад по северной границе земельного участка садоводческого кооператива «Дзержинец» (кадастровый квартал с номером 66:56:0401006), восточной границе земельного участка садоводческого кооператива № 3 общества садоводов акционерного общества «Научно-производственная корпорация «Уралвагонзавод им. Ф.Э. Дзержинского» (кадастровый квартал с номером 66:56:0401005) до точки поворота восточной границы земельного участка садоводческого кооператива № 3 общества садоводов акционерного общества «Научно-производственная корпорация «Уралвагонзавод им. Ф.Э. Дзержинского» (кадастровый квартал с номером 66:56:0401005) в северном направлении;

133) далее на север по восточной границе земельного участка садоводческого кооператива № 3 общества садоводов акционерного общества «Научно-производственная корпорация «Уралвагонзавод им. Ф.Э. Дзержинского» (кадастровый квартал с номером 66:56:0401005), земельного участка садоводческого кооператива № 7 общества садоводов акционерного общества «Научно-производственная корпорация «Уралвагонзавод им. Ф.Э. Дзержинского» (кадастровый квартал с номером 66:56:0401003), земельного участка садоводческого кооператива № 7а общества садоводов акционерного общества «Научно-производственная корпорация «Уралвагонзавод им. Ф.Э. Дзержинского» (кадастровый квартал с номером 66:56:0401002) до южной границы земельного участка общества с ограниченной ответственностью «Нижнетагильская птицефабрика» с кадастровым номером 66:19:0000000:11564;

134) далее на восток по южной границе земельных участков общества с ограниченной ответственностью «Нижнетагильская птицефабрика» с кадастровыми номерами 66:19:0000000:11564, 66:19:0000000:11280 до юго-западного угла земельного участка с кадастровым номером 66:19:1901009:1714;

135) далее на северо-восток по южной границе земельного участка с кадастровым номером 66:19:1901009:1714, линии, являющейся продолжением южной границы земельного участка с кадастровым номером 66:19:1901009:1714, южной границе земельных участков общества с

ограниченной ответственностью «Нижнетагильская птицефабрика» с кадастровыми номерами 66:19:0000000:11280, 66:19:0000000:11564 до юго-западного угла земельного участка с кадастровым номером 66:19:2701005:155;

136) далее на север по западной границе земельного участка с кадастровым номером 66:19:2701005:155 до южной границы земельного участка общества с ограниченной ответственностью «Нижнетагильская птицефабрика» с кадастровым номером 66:19:2701005:495;

137) далее на запад по южной границе земельного участка общества с ограниченной ответственностью «Нижнетагильская птицефабрика» с кадастровым номером 66:19:2701005:495 до юго-западного угла земельного участка общества с ограниченной ответственностью «Нижнетагильская птицефабрика» с кадастровым номером 66:19:2701005:495;

138) далее на север по западной границе земельного участка общества с ограниченной ответственностью «Нижнетагильская птицефабрика» с кадастровым номером 66:19:2701005:495 до северо-западного угла земельного участка общества с ограниченной ответственностью «Нижнетагильская птицефабрика» с кадастровым номером 66:19:2701005:495;

139) далее на север по западной границе села Покровское до южной границы полосы отвода автомобильной дороги Нижний Тагил – Нижняя Салда (21 километр);

140) далее на восток по южной границе полосы отвода автомобильной дороги Нижний Тагил – Нижняя Салда до линии, являющейся продолжением западной границы земельного участка общества с ограниченной ответственностью «Нижнетагильская птицефабрика» с кадастровым номером 66:19:0000000:11281;

141) далее на север по линии, являющейся продолжением западной границы земельного участка общества с ограниченной ответственностью «Нижнетагильская птицефабрика» с кадастровым номером 66:19:0000000:11281, западной границе земельного участка общества с ограниченной ответственностью «Нижнетагильская птицефабрика» с кадастровым номером 66:19:0000000:11281, земельных участков с кадастровыми номерами 66:19:2701001:74, 66:19:2701002:196, земельного участка общества с ограниченной ответственностью «Нижнетагильская птицефабрика» с кадастровым номером 66:19:0000000:11281 до северо-западного угла земельного участка общества с ограниченной ответственностью «Нижнетагильская птицефабрика» с кадастровым номером 66:19:0000000:11281;

142) далее на северо-восток по северной границе земельного участка общества с ограниченной ответственностью «Нижнетагильская птицефабрика» с кадастровым номером 66:19:0000000:11281 до юго-западной границы земельного участка с кадастровым номером 66:19:1901004:399;

143) далее на северо-запад по юго-западной границе земельного участка с кадастровым номером 66:19:1901004:399 до южной границы земельного участка с кадастровым номером 66:19:2601001:10;

144) далее на северо-восток по южной границе земельного участка с кадастровым номером 66:19:2601001:10 до юго-западной границы земельного участка с кадастровым номером 66:19:1901004:479;

145) далее на юго-восток по юго-западной границе земельного участка с кадастровым номером 66:19:1901004:479 до южного угла земельного участка с кадастровым номером 66:19:1901004:479;

146) далее на северо-восток по восточной границе земельного участка с кадастровым номером 66:19:1901004:479 до северо-восточного угла земельного участка с кадастровым номером 66:19:1901004:479;

147) далее на запад по северной границе земельных участков с кадастровыми номерами 66:19:1901004:479, 66:19:2601001:10 до северо-восточной границы земельного участка общества с ограниченной ответственностью «Нижнетагильская птицефабрика» с кадастровым номером 66:19:0000000:11564;

148) далее на северо-запад по северо-восточной границе земельных участков общества с ограниченной ответственностью «Нижнетагильская птицефабрика» с кадастровыми номерами 66:19:0000000:11564, 66:19:0000000:11280, 66:19:0000000:11564 до северного угла земельного участка общества с ограниченной ответственностью «Нижнетагильская птицефабрика» с кадастровым номером 66:19:0000000:11564;

149) далее на юго-запад по северо-западной границе земельного участка общества с ограниченной ответственностью «Нижнетагильская птицефабрика» с кадастровым номером 66:19:0000000:11564 до северной границы квартала 61 Городского участка Городского участкового лесничества Нижне-Тагильского лесничества Свердловской области;

150) далее на запад по северной границе кварталов 61, 60 Городского участка Городского участкового лесничества Нижне-Тагильского лесничества Свердловской области до северо-западного угла квартала 60 Городского участка Городского участкового лесничества Нижне-Тагильского лесничества Свердловской области;

151) далее на юг по западной границе кварталов 60, 62 Городского участка Городского участкового лесничества Нижне-Тагильского лесничества Свердловской области до северной границы земельного участка с кадастровым номером 66:19:1901004:365;

152) далее на северо-запад по северной границе земельного участка с кадастровым номером 66:19:1901004:365, земельного участка садоводческого товарищества «Северный-4» при производственном объединении «Планта» (кадастровый квартал с номером 66:19:1902003), земельного участка с кадастровым номером 66:19:1901004:396, кварталов 26, 25, 24, 23 городских лесов города Нижний Тагил, линии, являющейся продолжением северной границы квартала 23 городских лесов города Нижний Тагил, до линии, являющейся продолжением восточной границы квартала 8 городских лесов города Нижний Тагил;

153) далее на север по линии, являющейся продолжением восточной границы квартала 8 городских лесов города Нижний Тагил, восточной границе

кварталов 8, 4, 2 городских лесов города Нижний Тагил, линии, являющейся продолжением восточной границы квартала 2 городских лесов города Нижний Тагил, до середины реки Тагил;

154) далее на запад вверх по течению по середине реки Тагил до линии, являющейся продолжением северной границы квартала 97 Уральского участка Уральского участкового лесничества Нижне-Тагильского лесничества Свердловской области;

155) далее на северо-запад по линии, являющейся продолжением северной границы квартала 97 Уральского участка Уральского участкового лесничества Нижне-Тагильского лесничества Свердловской области, северной границе кварталов 97, 96 Уральского участка Уральского участкового лесничества Нижне-Тагильского лесничества Свердловской области до северо-западного угла квартала 96 Уральского участка Уральского участкового лесничества Нижне-Тагильского лесничества Свердловской области;

156) далее на юг по западной границе квартала 96 Уральского участка Уральского участкового лесничества Нижне-Тагильского лесничества Свердловской области, линии, являющейся продолжением западной границы квартала 96 Уральского участка Уральского участкового лесничества Нижне-Тагильского лесничества Свердловской области, до середины реки Баранча;

157) далее на северо-запад вверх по течению по середине реки Баранча до линии, являющейся продолжением северной границы квартала 95 Уральского участка Уральского участкового лесничества Нижне-Тагильского лесничества Свердловской области;

158) далее на юго-запад по линии, являющейся продолжением северной границы квартала 95 Уральского участка Уральского участкового лесничества Нижне-Тагильского лесничества Свердловской области, северной границе квартала 95 Уральского участка Уральского участкового лесничества Нижне-Тагильского лесничества Свердловской области до северо-западного угла квартала 95 Уральского участка Уральского участкового лесничества Нижне-Тагильского лесничества Свердловской области;

159) далее на юг по западной границе кварталов 95, 96, 130 Уральского участка Уральского участкового лесничества Нижне-Тагильского лесничества Свердловской области до северо-восточного угла квартала 143 Уральского участка Уральского участкового лесничества Нижне-Тагильского лесничества Свердловской области;

160) далее на северо-запад по северной границе квартала 143 Уральского участка Уральского участкового лесничества Нижне-Тагильского лесничества Свердловской области до восточной границы квартала 142 Уральского участка Уральского участкового лесничества Нижне-Тагильского лесничества Свердловской области;

161) далее на север по восточной границе кварталов 142, 128, 1 Уральского участка Уральского участкового лесничества Нижне-Тагильского лесничества Свердловской области до северо-восточного угла квартала 1 Уральского участка Уральского участкового лесничества Нижне-Тагильского лесничества Свердловской области;

162) далее на северо-запад по северной границе кварталов 1, 118 Уральского участка Уральского участкового лесничества Нижне-Тагильского лесничества Свердловской области до северо-западного угла квартала 118 Уральского участка Уральского участкового лесничества Нижне-Тагильского лесничества Свердловской области;

163) далее на юг по западной границе кварталов 118, 127 Уральского участка Уральского участкового лесничества Нижне-Тагильского лесничества Свердловской области до северо-восточного угла квартала 140 Уральского участка Уральского участкового лесничества Нижне-Тагильского лесничества Свердловской области;

164) далее на северо-запад по северной границе кварталов 140, 139, 138, 137, 136, 135 Уральского участка Уральского участкового лесничества Нижне-Тагильского лесничества Свердловской области до северо-западного угла квартала 135 Уральского участка Уральского участкового лесничества Нижне-Тагильского лесничества Свердловской области;

165) далее на юг по западной границе кварталов 135, 149, 161, 175, 192, 209, 225, 240, 255, 274 Уральского участка Уральского участкового лесничества Нижне-Тагильского лесничества Свердловской области до юго-западного угла квартала 274 Уральского участка Уральского участкового лесничества Нижне-Тагильского лесничества Свердловской области;

166) далее на восток по южной границе кварталов 274, 275 Уральского участка Уральского участкового лесничества Нижне-Тагильского лесничества Свердловской области до северо-западного угла квартала 294 Уральского участка Уральского участкового лесничества Нижне-Тагильского лесничества Свердловской области;

167) далее на юг по западной границе кварталов 294, 311, 326, 341 Уральского участка Уральского участкового лесничества Нижне-Тагильского лесничества Свердловской области до северной границы квартала 356 Уральского участка Уральского участкового лесничества Нижне-Тагильского лесничества Свердловской области;

168) далее на запад по северной границе квартала 356 Уральского участка Уральского участкового лесничества Нижне-Тагильского лесничества Свердловской области, линии, являющейся продолжением северной границы квартала 356 Уральского участка Уральского участкового лесничества Нижне-Тагильского лесничества Свердловской области, до середины реки Межевая Утка;

169) далее на юг вниз по течению по середине реки Межевая Утка до линии, являющейся продолжением северной границы квартала 129 Синегорского участка Синегорского участкового лесничества Нижне-Тагильского лесничества Свердловской области;

170) далее на северо-запад по линии, являющейся продолжением северной границы квартала 129 Синегорского участка Синегорского участкового лесничества Нижне-Тагильского лесничества Свердловской области, северной границе кварталов 129, 128, 127, 126, 125, 124, 123, 122, 121, 120, 119, 118 Синегорского участка Синегорского участкового лесничества

Нижне-Тагильского лесничества Свердловской области до юго-восточного угла квартала 103 Чусовского участка Серебрянского участкового лесничества Нижне-Тагильского лесничества Свердловской области;

171) далее на север по восточной границе кварталов 103, 88, 72 Чусовского участка Серебрянского участкового лесничества Нижне-Тагильского лесничества Свердловской области, линии, являющейся продолжением восточной границы квартала 72 Чусовского участка Серебрянского участкового лесничества Нижне-Тагильского лесничества Свердловской области, восточной границе кварталов 211, 208 Серебрянского участка Серебрянского участкового лесничества Нижне-Тагильского лесничества Свердловской области до юго-западного угла квартала 205 Серебрянского участка Серебрянского участкового лесничества Нижне-Тагильского лесничества Свердловской области;

172) далее на восток по южной границе квартала 205 Серебрянского участка Серебрянского участкового лесничества Нижне-Тагильского лесничества Свердловской области до юго-восточного угла квартала 205 Серебрянского участка Серебрянского участкового лесничества Нижне-Тагильского лесничества Свердловской области;

173) далее на север по восточной границе кварталов 205, 200, 194, 191 Серебрянского участка Серебрянского участкового лесничества Нижне-Тагильского лесничества Свердловской области до юго-западного угла квартала 185 Серебрянского участка Серебрянского участкового лесничества Нижне-Тагильского лесничества Свердловской области;

174) далее на восток по южной границе квартала 185 Серебрянского участка Серебрянского участкового лесничества Нижне-Тагильского лесничества Свердловской области до юго-восточного угла квартала 185 Серебрянского участка Серебрянского участкового лесничества Нижне-Тагильского лесничества Свердловской области;

175) далее на север по восточной границе кварталов 185, 176, 166, 157 Серебрянского участка Серебрянского участкового лесничества Нижне-Тагильского лесничества Свердловской области, линии, являющейся продолжением восточной границы квартала 157 Серебрянского участка Серебрянского участкового лесничества Нижне-Тагильского лесничества Свердловской области, до точки пересечения с юго-западной границей квартала 286 Баранчинского участка Баранчинского участкового лесничества Кушвинского лесничества Свердловской области (точка А);

176) от северо-западного угла квартала 105 Сулемского участка Висимского участкового лесничества Нижне-Тагильского лесничества Свердловской области (точка Л) на восток по северной границе квартала 105 Сулемского участка Висимского участкового лесничества Нижне-Тагильского лесничества Свердловской области до северо-восточного угла квартала 105 Сулемского участка Висимского участкового лесничества Нижне-Тагильского лесничества Свердловской области;

177) далее на юго-запад по восточной границе кварталов 105, 116 Сулемского участка Висимского участкового лесничества Нижне-Тагильского

лесничества Свердловской области до северной границы квартала 125 Сулемского участка Висимского участкового лесничества Нижне-Тагильского лесничества Свердловской области;

178) далее на восток по северной границе квартала 125 Сулемского участка Висимского участкового лесничества Нижне-Тагильского лесничества Свердловской области до северо-восточного угла квартала 125 Сулемского участка Висимского участкового лесничества Нижне-Тагильского лесничества Свердловской области;

179) далее на юг по восточной границе квартала 125 Сулемского участка Висимского участкового лесничества Нижне-Тагильского лесничества Свердловской области до юго-восточного угла квартала 125 Сулемского участка Висимского участкового лесничества Нижне-Тагильского лесничества Свердловской области;

180) далее на запад по южной границе кварталов 125, 124, 123 Сулемского участка Висимского участкового лесничества Нижне-Тагильского лесничества Свердловской области до юго-западного угла квартала 123 Сулемского участка Висимского участкового лесничества Нижне-Тагильского лесничества Свердловской области;

181) далее на север по западной границе кварталов 123, 116, 105 Сулемского участка Висимского участкового лесничества Нижне-Тагильского лесничества Свердловской области до северо-западного угла квартала 105 Сулемского участка Висимского участкового лесничества Нижне-Тагильского лесничества Свердловской области (точка Л);

182) от точки пересечения середины автомобильной дороги Ёква – Колпаковка с правым берегом реки Чусовая (точка М) на юго-восток по правому берегу реки Чусовая до линии, являющейся продолжением северо-западной границы земельного участка с кадастровым номером 66:19:0101025:52;

183) далее на юго-восток по линии, являющейся продолжением северо-западной границы земельного участка с кадастровым номером 66:19:0101025:52, северо-западной границе земельного участка с кадастровым номером 66:19:0101025:52, линии, являющейся продолжением северо-западной границы земельного участка с кадастровым номером 66:19:0101025:52, до северо-восточной границы земельного участка Нижнетагильского местного фонда «Уютный город» с кадастровым номером 66:19:0103001:37;

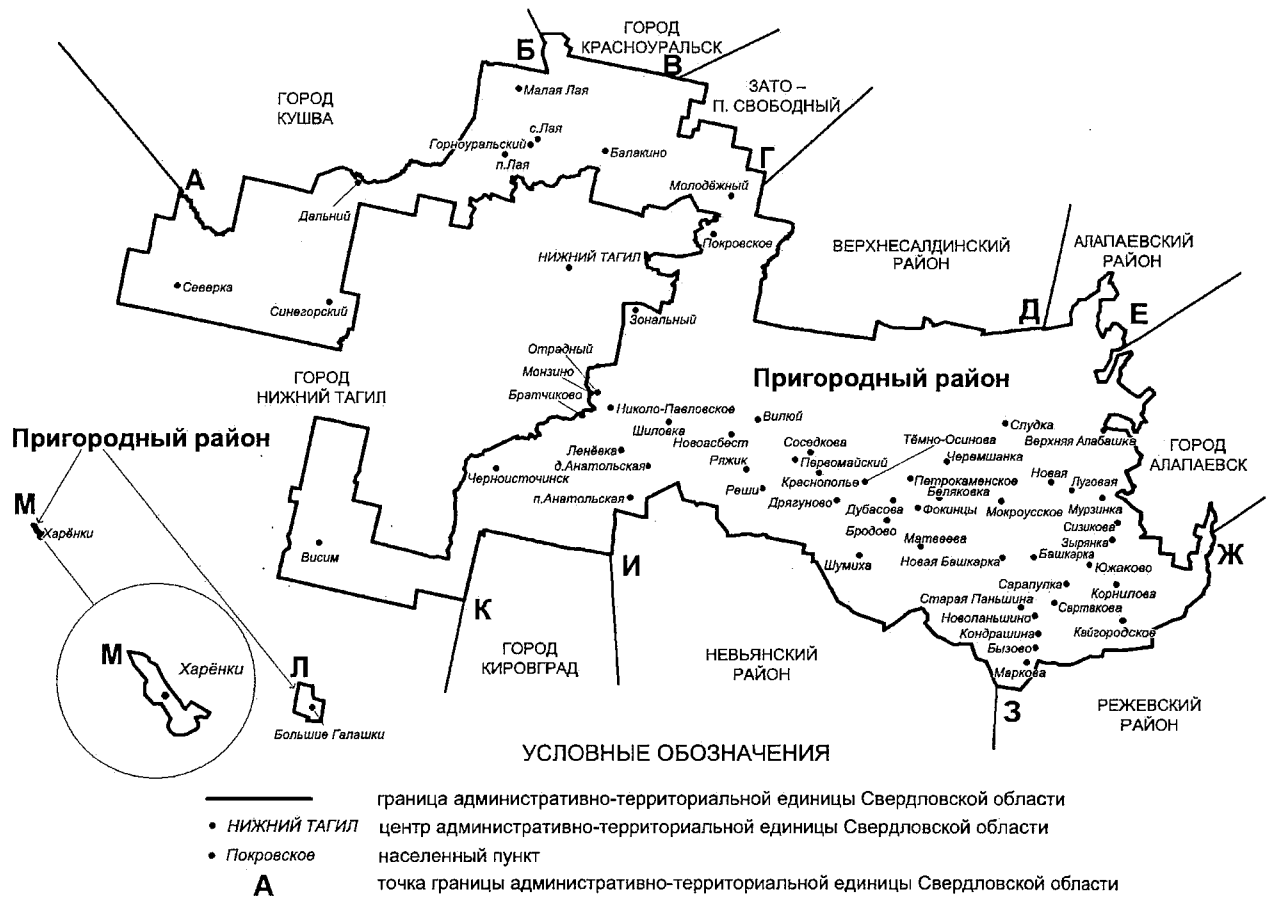
184) далее на северо-запад по северо-восточной границе земельного участка Нижнетагильского местного фонда «Уютный город» с кадастровым номером 66:19:0103001:37 до северного угла земельного участка Нижнетагильского местного фонда «Уютный город» с кадастровым номером 66:19:0103001:37;

185) далее на юго-запад по северной границе земельного участка Нижнетагильского местного фонда «Уютный город» с кадастровым номером 66:19:0103001:37 до середины автомобильной дороги Ёква – Колпаковка;

186) далее на северо-запад по середине автомобильной дороги Ёква – Колпаковка до точки пересечения с правым берегом реки Чусовая (точка М).

Параграф 2. Схематическая карта границы административно-территориальной единицы Свердловской области «Пригородный район»

Граница административно-территориальной единицы Свердловской области «Пригородный район» отражена на следующей схематической карте:



**Описание и схематическая карта границы административно-
территориальной единицы Свердловской области «Пышминский район»**

**Параграф 1. Описание границы административно-территориальной
единицы Свердловской области «Пышминский район»**

Граница административно-территориальной единицы Свердловской области «Пышминский район» проходит:

1) от северо-западного угла квартала 1 Печеркинского участка Пышминского участкового лесничества Камышловского лесничества Свердловской области (точка А) на юго-восток по южной границе квартала 21 Вновь-Юрмытского участка Вновь-Юрмытского участкового лесничества Талицкого лесничества Свердловской области, юго-западной границе кварталов 30, 31, 41, 52 Вновь-Юрмытского участка Вновь-Юрмытского участкового лесничества Талицкого лесничества Свердловской области до юго-восточного угла квартала 52 Вновь-Юрмытского участка Вновь-Юрмытского участкового лесничества Талицкого лесничества Свердловской области;

2) далее на север по восточной границе квартала 52 Вновь-Юрмытского участка Вновь-Юрмытского участкового лесничества Талицкого лесничества Свердловской области до южной границы квартала 43 Вновь-Юрмытского участка Вновь-Юрмытского участкового лесничества Талицкого лесничества Свердловской области;

3) далее на восток по южной границе кварталов 43, 44, 45, 46 Вновь-Юрмытского участка Вновь-Юрмытского участкового лесничества Талицкого лесничества Свердловской области до западной границы квартала 47 Вновь-Юрмытского участка Вновь-Юрмытского участкового лесничества Талицкого лесничества Свердловской области;

4) далее на юг по западной границе кварталов 47, 53 Вновь-Юрмытского участка Вновь-Юрмытского участкового лесничества Талицкого лесничества Свердловской области до юго-западного угла квартала 53 Вновь-Юрмытского участка Вновь-Юрмытского участкового лесничества Талицкого лесничества Свердловской области;

5) далее на юго-восток по южной границе кварталов 53, 54, 55, 56 Вновь-Юрмытского участка Вновь-Юрмытского участкового лесничества Талицкого лесничества Свердловской области, кварталов 40, 41 урочища сельскохозяйственный производственный кооператив «Заря» Вновь-Юрмытского участкового лесничества Талицкого лесничества Свердловской области, западной и южной границам квартала 47 урочища сельскохозяйственный производственный кооператив «Заря» Вновь-

Юрмытского участкового лесничества Талицкого лесничества Свердловской области, южной границе квартала 57 Вновь-Юрмытского участка Вновь-Юрмытского участкового лесничества Талицкого лесничества Свердловской области до юго-восточного угла квартала 57 Вновь-Юрмытского участка Вновь-Юрмытского участкового лесничества Талицкого лесничества Свердловской области;

6) далее на северо-восток по восточной границе квартала 57 Вновь-Юрмытского участка Вновь-Юрмытского участкового лесничества Талицкого лесничества Свердловской области, квартала 43 урочища сельскохозяйственный производственный кооператив «Заря» Вновь-Юрмытского участкового лесничества Талицкого лесничества Свердловской области до южной границы квартала 37 урочища сельскохозяйственный производственный кооператив «Заря» Вновь-Юрмытского участкового лесничества Талицкого лесничества Свердловской области;

7) далее на восток по южной границе квартала 37 урочища сельскохозяйственный производственный кооператив «Заря» Вновь-Юрмытского участкового лесничества Талицкого лесничества Свердловской области до западной границы квартала 44 урочища сельскохозяйственный производственный кооператив «Заря» Вновь-Юрмытского участкового лесничества Талицкого лесничества Свердловской области;

8) далее на юг по западной границе кварталов 44, 48 урочища сельскохозяйственный производственный кооператив «Заря» Вновь-Юрмытского участкового лесничества Талицкого лесничества Свердловской области до юго-западного угла квартала 48 урочища сельскохозяйственный производственный кооператив «Заря» Вновь-Юрмытского участкового лесничества Талицкого лесничества Свердловской области;

9) далее на юго-восток по южной границе квартала 48 урочища сельскохозяйственный производственный кооператив «Заря» Вновь-Юрмытского участкового лесничества Талицкого лесничества Свердловской области, западной и южной границам квартала 126 Вновь-Юрмытского участка Вновь-Юрмытского участкового лесничества Талицкого лесничества Свердловской области до западной границы квартала 127 Вновь-Юрмытского участка Вновь-Юрмытского участкового лесничества Талицкого лесничества Свердловской области;

10) далее на юг по западной границе квартала 127 Вновь-Юрмытского участка Вновь-Юрмытского участкового лесничества Талицкого лесничества Свердловской области до южного угла квартала 127 Вновь-Юрмытского участка Вновь-Юрмытского участкового лесничества Талицкого лесничества Свердловской области;

11) далее на северо-запад по южной границе квартала 127 Вновь-Юрмытского участка Вновь-Юрмытского участкового лесничества Талицкого лесничества Свердловской области до северо-западного угла квартала 1 урочища коллективное хозяйство «Куяровское» Луговского участкового лесничества Талицкого лесничества Свердловской области;

12) далее на юг по западной границе кварталов 1, 4, 5, 9, 12 урочища коллективное хозяйство «Куяровское» Луговского участкового лесничества Талицкого лесничества Свердловской области, линии, являющейся продолжением западной границы квартала 12 урочища коллективное хозяйство «Куяровское» Луговского участкового лесничества Талицкого лесничества Свердловской области (через полосу отвода автомобильной дороги Екатеринбург – Тюмень и 2007 километр, 2 пикет полосы отвода железнодорожной ветки Екатеринбург – Тюмень), западной границе кварталов 13, 24, 28 урочища коллективное хозяйство «Куяровское» Луговского участкового лесничества Талицкого лесничества Свердловской области, кварталов 37, 53, 69, 70, 83, 90, 113, 124, 131, 132 Луговского участка Луговского участкового лесничества Талицкого лесничества Свердловской области до юго-западного угла квартала 132 Луговского участка Луговского участкового лесничества Талицкого лесничества Свердловской области;

13) далее на восток по южной границе кварталов 132, 133, 134, 135, 136 Луговского участка Луговского участкового лесничества Талицкого лесничества Свердловской области до северо-западного угла квартала 39 Пышминского участка Буткинского участкового лесничества Талицкого лесничества Свердловской области;

14) далее на юг по западной границе кварталов 39, 53, 66, 78 Пышминского участка Буткинского участкового лесничества Талицкого лесничества Свердловской области, кварталов 1, 9 Буткинского участка Буткинского участкового лесничества Талицкого лесничества Свердловской области, кварталов 1, 2, 3 урочища коллективное хозяйство «Приозерное» Буткинского участкового лесничества Талицкого лесничества Свердловской области, кварталов 28, 34, 38, 42 Буткинского участка Буткинского участкового лесничества Талицкого лесничества Свердловской области до юго-западного угла квартала 42 Буткинского участка Буткинского участкового лесничества Талицкого лесничества Свердловской области (точка границы между Свердловской областью и Курганской областью) (точка Б);

15) далее от точки Б на юг по границе между Свердловской областью и Курганской областью до юго-западного угла квартала 33 участка 1-й Южный Четкаринского участкового лесничества Камышловского лесничества Свердловской области (точка В);

16) далее от точки В на север по западной границе кварталов 33, 32, 30, 25, 24, 18, 17, 11, 10, 5 участка 1-й Южный Четкаринского участкового лесничества Камышловского лесничества Свердловской области, кварталов 42, 40, 36, 33 участка 2-й Северный Пышминского участкового лесничества Камышловского лесничества Свердловской области, квартала 101 Пышминского участка Пышминского участкового лесничества Камышловского лесничества Свердловской области, квартала 31 участка 2-й Северный Пышминского участкового лесничества Камышловского лесничества Свердловской области до северо-западного угла квартала 31 участка 2-й Северный Пышминского участкового лесничества Камышловского лесничества Свердловской области;

17) далее на восток по северной границе кварталов 31, 32 участка 2-й Северный Пышминского участкового лесничества Камышловского лесничества Свердловской области до юго-западного угла квартала 31 участка 1-й Северный Пышминского участкового лесничества Камышловского лесничества Свердловской области;

18) далее на север по западной границе квартала 31 участка 1-й Северный Пышминского участкового лесничества Камышловского лесничества Свердловской области, квартала 100 Пышминского участка Пышминского участкового лесничества Камышловского лесничества Свердловской области, линии, являющейся продолжением западной границы квартала 100 Пышминского участка Пышминского участкового лесничества Камышловского лесничества Свердловской области (через 1979 километр, 2 пикет полосы отвода железнодорожной ветки Екатеринбург – Тюмень), западной границе квартала 99 Пышминского участка Пышминского участкового лесничества Камышловского лесничества Свердловской области до северо-западного угла квартала 99 Пышминского участка Пышминского участкового лесничества Камышловского лесничества Свердловской области;

19) далее на восток по северной границе квартала 99 Пышминского участка Пышминского участкового лесничества Камышловского лесничества Свердловской области до западной границы квартала 25 участка 1-й Северный Пышминского участкового лесничества Камышловского лесничества Свердловской области;

20) далее на север по западной границе квартала 25 участка 1-й Северный Пышминского участкового лесничества Камышловского лесничества Свердловской области, квартала 97 Пышминского участка Пышминского участкового лесничества Камышловского лесничества Свердловской области, квартала 18 участка 1-й Северный Пышминского участкового лесничества Камышловского лесничества Свердловской области, южной границе квартала 30 участка 2-й Северный Пышминского участкового лесничества Камышловского лесничества Свердловской области до точки поворота южной границы квартала 30 участка 2-й Северный Пышминского участкового лесничества Камышловского лесничества Свердловской области в западном направлении;

21) далее на запад по южной границе квартала 30 участка 2-й Северный Пышминского участкового лесничества Камышловского лесничества Свердловской области до точки поворота южной границы квартала 30 участка 2-й Северный Пышминского участкового лесничества Камышловского лесничества Свердловской области в северном направлении;

22) далее на север по южной границе квартала 30 участка 2-й Северный Пышминского участкового лесничества Камышловского лесничества Свердловской области, юго-западной границе квартала 29 участка 2-й Северный Пышминского участкового лесничества Камышловского лесничества Свердловской области до точки поворота юго-западной границы квартала 29 участка 2-й Северный Пышминского участкового лесничества Камышловского лесничества Свердловской области в западном направлении;

23) далее на запад по юго-западной границе кварталов 29, 27 участка 2-й Северный Пышминского участкового лесничества Камышловского лесничества Свердловской области до юго-западного угла квартала 27 участка 2-й Северный Пышминского участкового лесничества Камышловского лесничества Свердловской области;

24) далее на север по западной границе квартала 27 участка 2-й Северный Пышминского участкового лесничества Камышловского лесничества Свердловской области, восточной границе квартала 17 Городского участка Городского участкового лесничества Камышловского лесничества Свердловской области, кварталов 11, 8, 5, 6 урочища товарищество с ограниченной ответственностью «Куровское» Камышловского участкового лесничества Камышловского лесничества Свердловской области, кварталов 55, 54 Пульниковского участка Пульниковского участкового лесничества Камышловского лесничества Свердловской области до северо-восточного угла квартала 54 Пульниковского участка Пульниковского участкового лесничества Камышловского лесничества Свердловской области;

25) далее на запад по северной границе кварталов 54, 53, 52 Пульниковского участка Пульниковского участкового лесничества Камышловского лесничества Свердловской области, восточной границе квартала 1 урочища товарищество с ограниченной ответственностью «Куровское» Камышловского участкового лесничества Камышловского лесничества Свердловской области, южной границе квартала 59 Печеркинского участка Пышминского участкового лесничества Камышловского лесничества Свердловской области до юго-западного угла квартала 59 Печеркинского участка Пышминского участкового лесничества Камышловского лесничества Свердловской области;

26) далее на север по западной границе кварталов 59, 37 Печеркинского участка Пышминского участкового лесничества Камышловского лесничества Свердловской области, восточной границе кварталов 30, 14, 7 Пульниковского участка Пульниковского участкового лесничества Камышловского лесничества Свердловской области до южной границы квартала 1 Пульниковского участка Пульниковского участкового лесничества Камышловского лесничества Свердловской области;

27) далее на восток по южной границе кварталов 1, 2 Пульниковского участка Пульниковского участкового лесничества Камышловского лесничества Свердловской области до юго-восточного угла квартала 2 Пульниковского участка Пульниковского участкового лесничества Камышловского лесничества Свердловской области;

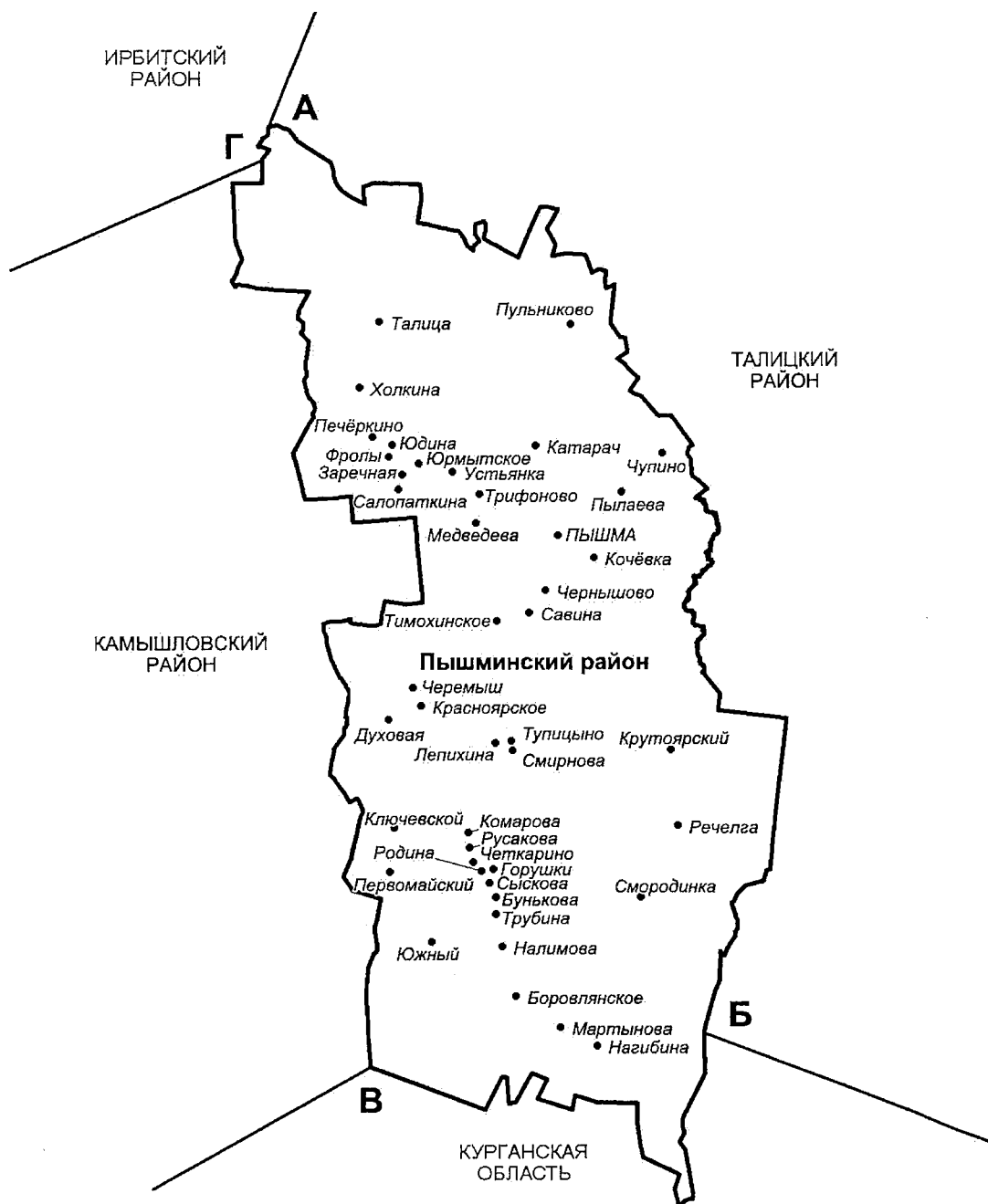
28) далее на север по восточной границе квартала 2 Пульниковского участка Пульниковского участкового лесничества Камышловского лесничества Свердловской области до северо-восточного угла квартала 2 Пульниковского участка Пульниковского участкового лесничества Камышловского лесничества Свердловской области (точка Г);

29) далее от точки Г на северо-восток по северо-западной границе квартала 4 Печеркинского участка Пышминского участкового лесничества

Камышловского лесничества Свердловской области, западной границе квартала 1 Печеркинского участка Пышминского участкового лесничества Камышловского лесничества Свердловской области до северо-западного угла квартала 1 Печеркинского участка Пышминского участкового лесничества Камышловского лесничества Свердловской области (точка А).

Параграф 2. Схематическая карта границы административно-территориальной единицы Свердловской области «Пышминский район»

Граница административно-территориальной единицы Свердловской области «Пышминский район» отражена на следующей схематической карте:



УСЛОВНЫЕ ОБОЗНАЧЕНИЯ

- граница административно-территориальной единицы Свердловской области
- ПЫШМА центр административно-территориальной единицы Свердловской области
- Смородинка населенный пункт
- А** точка границы административно-территориальной единицы Свердловской области

Приложение 20
к Закону Свердловской области
«О границах административно-
территориальных единиц
Свердловской области»

**Описание и схематическая карта границы административно-
территориальной единицы Свердловской области «Режевский район»**

**Параграф 1. Описание границы административно-территориальной
единицы Свердловской области «Режевский район»**

Граница административно-территориальной единицы Свердловской области «Режевский район» проходит:

1) от северо-западного угла квартала 10 урочища сельскохозяйственный производственный кооператив «Леневский» Глинского участкового лесничества Режевского лесничества Свердловской области (точка А) на северо-восток по северной границе квартала 10 урочища сельскохозяйственный производственный кооператив «Леневский» Глинского участкового лесничества Режевского лесничества Свердловской области, западной границе квартала 7 урочища сельскохозяйственный производственный кооператив «Леневский» Глинского участкового лесничества Режевского лесничества Свердловской области, западной и северной границам квартала 6 Глинского участка Глинского участкового лесничества Режевского лесничества Свердловской области, северо-западной границе квартала 6 урочища сельскохозяйственный производственный кооператив «Леневский» Глинского участкового лесничества Режевского лесничества Свердловской области, западной границе квартала 2 урочища сельскохозяйственный производственный кооператив «Леневский» Глинского участкового лесничества Режевского лесничества Свердловской области, северо-западной границе квартала 1 урочища сельскохозяйственный производственный кооператив «Леневский» Глинского участкового лесничества Режевского лесничества Свердловской области, западной границе квартала 1 Глинского участка Глинского участкового лесничества Режевского лесничества Свердловской области до северо-западного угла квартала 1 Глинского участка Глинского участкового лесничества Режевского лесничества Свердловской области;

2) далее на восток по северной границе квартала 1 Глинского участка Глинского участкового лесничества Режевского лесничества Свердловской области до северо-восточного угла квартала 1 Глинского участка Глинского участкового лесничества Режевского лесничества Свердловской области;

3) далее на юго-восток по восточной границе квартала 1 Глинского участка Глинского участкового лесничества Режевского лесничества Свердловской области, квартала 1 урочища сельскохозяйственный производственный кооператив «Леневский» Глинского участкового

лесничества Режевского лесничества Свердловской области, линии, являющейся продолжением восточной границы квартала 1 урочища сельскохозяйственный производственный кооператив «Леневский» Глинского участкового лесничества Режевского лесничества Свердловской области, до середины реки Нейва;

4) далее на юго-восток вниз по течению по середине реки Нейва до места впадения в реку Нейва реки Большая Леневка;

5) далее на юг вверх по течению по середине реки Большая Леневка до линии, являющейся продолжением северной границы квартала 10 Глинского участка Глинского участкового лесничества Режевского лесничества Свердловской области;

6) далее на северо-восток по линии, являющейся продолжением северной границы квартала 10 Глинского участка Глинского участкового лесничества Режевского лесничества Свердловской области, северной границе квартала 10 Глинского участка Глинского участкового лесничества Режевского лесничества Свердловской области до северо-восточного угла квартала 10 Глинского участка Глинского участкового лесничества Режевского лесничества Свердловской области;

7) далее на юг по восточной границе кварталов 10, 11 Глинского участка Глинского участкового лесничества Режевского лесничества Свердловской области до юго-восточного угла квартала 11 Глинского участка Глинского участкового лесничества Режевского лесничества Свердловской области;

8) далее на юго-запад по южной границе квартала 11 Глинского участка Глинского участкового лесничества Режевского лесничества Свердловской области до восточной границы квартала 5 урочища сельскохозяйственный производственный кооператив «Леневский» Глинского участкового лесничества Режевского лесничества Свердловской области;

9) далее на юг по восточной границе кварталов 5, 15 урочища сельскохозяйственный производственный кооператив «Леневский» Глинского участкового лесничества Режевского лесничества Свердловской области до северо-западного угла квартала 14 Глинского участка Глинского участкового лесничества Режевского лесничества Свердловской области;

10) далее на восток по северной границе кварталов 14, 15, 16, 17, 18 Глинского участка Глинского участкового лесничества Режевского лесничества Свердловской области, западной границе квартала 1 урочища сельскохозяйственный производственный кооператив «Глинский» Глинского участкового лесничества Режевского лесничества Свердловской области до точки поворота западной границы квартала 1 урочища сельскохозяйственный производственный кооператив «Глинский» Глинского участкового лесничества Режевского лесничества Свердловской области в северном направлении;

11) далее на север по западной границе квартала 1 урочища сельскохозяйственный производственный кооператив «Глинский» Глинского участкового лесничества Режевского лесничества Свердловской области до северо-западного угла квартала 1 урочища сельскохозяйственный

производственный кооператив «Глинский» Глинского участкового лесничества Режевского лесничества Свердловской области;

12) далее на восток по северной границе квартала 1 урочища сельскохозяйственный производственный кооператив «Глинский» Глинского участкового лесничества Режевского лесничества Свердловской области, линии, являющейся продолжением северной границы квартала 1 урочища сельскохозяйственный производственный кооператив «Глинский» Глинского участкового лесничества Режевского лесничества Свердловской области, до середины реки Малая Леневка (точка Б);

13) далее от точки Б на юг вверх по течению по середине реки Малая Леневка до линии, являющейся продолжением северо-восточной границы квартала 2 урочища сельскохозяйственный производственный кооператив «Глинский» Глинского участкового лесничества Режевского лесничества Свердловской области;

14) далее на юго-восток по линии, являющейся продолжением северо-восточной границы квартала 2 урочища сельскохозяйственный производственный кооператив «Глинский» Глинского участкового лесничества Режевского лесничества Свердловской области, северо-восточной границе квартала 2 урочища сельскохозяйственный производственный кооператив «Глинский» Глинского участкового лесничества Режевского лесничества Свердловской области до северо-восточного угла квартала 2 урочища сельскохозяйственный производственный кооператив «Урал» Глинского участкового лесничества Режевского лесничества Свердловской области;

15) далее на юг по восточной границе квартала 2 урочища сельскохозяйственный производственный кооператив «Урал» Глинского участкового лесничества Режевского лесничества Свердловской области до северо-восточной границы квартала 8 урочища сельскохозяйственный производственный кооператив «Урал» Глинского участкового лесничества Режевского лесничества Свердловской области;

16) далее на юго-восток по северо-восточной границе квартала 8 урочища сельскохозяйственный производственный кооператив «Урал» Глинского участкового лесничества Режевского лесничества Свердловской области, линии, являющейся продолжением северо-восточной границы квартала 8 урочища сельскохозяйственный производственный кооператив «Урал» Глинского участкового лесничества Режевского лесничества Свердловской области (через автомобильную дорогу Екатеринбург – Реж – Алапаевск), северо-восточной границе квартала 9 урочища сельскохозяйственный производственный кооператив «Урал» Глинского участкового лесничества Режевского лесничества Свердловской области до точки пересечения западной границы квартала 1 урочища производственный сельскохозяйственный кооператив «Мироновский» Артемовского участкового лесничества Егоршинского лесничества Свердловской области с серединой реки Арамашка (точка В);

17) далее от точки В на юг по западной границе кварталов 1, 6 урочища производственный сельскохозяйственный кооператив «Мироновский»

Артемовского участкового лесничества Егоршинского лесничества Свердловской области, линии, являющейся продолжением западной границы квартала 6 урочища производственный сельскохозяйственный кооператив «Мироновский» Артемовского участкового лесничества Егоршинского лесничества Свердловской области, до места впадения реки Сычевка в реку Реж;

18) далее на юго-запад вверх по течению по середине реки Сычевка до линии, являющейся продолжением западной границы квартала 60 Артемовского участка Артемовского участкового лесничества Егоршинского лесничества Свердловской области;

19) далее на юг по линии, являющейся продолжением западной границы квартала 60 Артемовского участка Артемовского участкового лесничества Егоршинского лесничества Свердловской области, западной границе кварталов 60, 62, 63 Артемовского участка Артемовского участкового лесничества Егоршинского лесничества Свердловской области, квартала 16 урочища производственный сельскохозяйственный кооператив «Мироновский» Артемовского участкового лесничества Егоршинского лесничества Свердловской области, квартала 5 урочища товарищество с ограниченной ответственностью «Покровское» Артемовского участкового лесничества Егоршинского лесничества Свердловской области, кварталов 67, 70 Артемовского участка Артемовского участкового лесничества Егоршинского лесничества Свердловской области, линии, являющейся продолжением западной границы квартала 70 Артемовского участка Артемовского участкового лесничества Егоршинского лесничества Свердловской области (через 91 километр, 7 пикет полосы отвода железнодорожной ветки Устье-Аха – Екатеринбург и полосу отвода автомобильной дороги Невьянск – Реж – Артемовский – Киладёвское), западной границе кварталов 72, 89 Артемовского участка Артемовского участкового лесничества Егоршинского лесничества Свердловской области, квартала 7 урочища товарищество с ограниченной ответственностью «Покровское» Артемовского участкового лесничества Егоршинского лесничества Свердловской области, квартала 96 Артемовского участка Артемовского участкового лесничества Егоршинского лесничества Свердловской области до западного угла квартала 96 Артемовского участка Артемовского участкового лесничества Егоршинского лесничества Свердловской области;

20) далее на юго-восток по юго-западной границе квартала 96 Артемовского участка Артемовского участкового лесничества Егоршинского лесничества Свердловской области, квартала 7 урочища товарищество с ограниченной ответственностью «Покровское» Артемовского участкового лесничества Егоршинского лесничества Свердловской области, квартала 97 Артемовского участка Артемовского участкового лесничества Егоршинского лесничества Свердловской области, квартала 17 урочища товарищество с ограниченной ответственностью «Покровское» Артемовского участкового лесничества Егоршинского лесничества Свердловской области, квартала 98 Артемовского участка Артемовского участкового лесничества Егоршинского

лесничества Свердловской области, кварталов 7, 18 урочища товарищество с ограниченной ответственностью «Покровское» Артемовского участкового лесничества Егоршинского лесничества Свердловской области, квартала 116 Артемовского участка Артемовского участкового лесничества Егоршинского лесничества Свердловской области, квартала 26 урочища товарищество с ограниченной ответственностью «Покровское» Артемовского участкового лесничества Егоршинского лесничества Свердловской области (по восточному и южному берегам озера Белое), западной границе кварталов 126, 127, 131 Артемовского участка Артемовского участкового лесничества Егоршинского лесничества Свердловской области до северо-восточного угла квартала 10 Рефтинского участка Рефтинского участкового лесничества Сухоложского лесничества Свердловской области (точка Г);

21) далее от точки Г на запад по северной границе кварталов 10, 9, 8, 7, 6, 5, 4, 3, 2, 1 Рефтинского участка Рефтинского участкового лесничества Сухоложского лесничества Свердловской области до северо-западного угла квартала 1 Рефтинского участка Рефтинского участкового лесничества Сухоложского лесничества Свердловской области;

22) далее на юг по западной границе кварталов 1, 11, 23, 36, 49, 62 Рефтинского участка Рефтинского участкового лесничества Сухоложского лесничества Свердловской области до северо-восточного угла квартала 9 Малышевского участка Асбестовского участкового лесничества Сухоложского лесничества Свердловской области;

23) далее на запад по северной границе кварталов 9, 8, 7, 6 Малышевского участка Асбестовского участкового лесничества Сухоложского лесничества Свердловской области, земельных участков с кадастровыми номерами 66:34:0101001:23, 66:34:0101001:57, 66:34:0101001:23, кварталов 5, 4, 3, 2, 1 Малышевского участка Асбестовского участкового лесничества Сухоложского лесничества Свердловской области до северо-западного угла квартала 1 Малышевского участка Асбестовского участкового лесничества Сухоложского лесничества Свердловской области;

24) далее на юг по западной границе кварталов 1, 12, 24, 36 Малышевского участка Асбестовского участкового лесничества Сухоложского лесничества Свердловской области до юго-западного угла квартала 36 Малышевского участка Асбестовского участкового лесничества Сухоложского лесничества Свердловской области (точка Д);

25) далее от точки Д на запад по южной границе кварталов 90, 89, 88 Озерского участка Озерского участкового лесничества Режевского лесничества Свердловской области, кварталов 76, 75, 74, 73 Крутихинского участка Озерского участкового лесничества Режевского лесничества Свердловской области (через полосу отвода автомобильной дороги Екатеринбург – Реж – Алапаевск и 54 километр, 5 пикет полосы отвода железнодорожной ветки Екатеринбург – Устье-Аха), по южной границе кварталов 72, 71, 70, 69, 60 Крутихинского участка Озерского участкового лесничества Режевского лесничества Свердловской области, земельного участка с кадастровым номером

66:22:1801001:1 до юго-западного угла земельного участка с кадастровым номером 66:22:1801001:1 (точка Е);

26) далее от точки Е на север по западной границе земельного участка с кадастровым номером 66:22:1801001:1 до линии, являющейся продолжением южной границы квартала 118 Липовского участка Липовского участкового лесничества Режевского лесничества Свердловской области;

27) далее на запад по линии, являющейся продолжением южной границы квартала 118 Липовского участка Липовского участкового лесничества Режевского лесничества Свердловской области, южной границе кварталов 118, 117, 116, 115, 114 Липовского участка Липовского участкового лесничества Режевского лесничества Свердловской области до юго-западного угла квартала 114 Липовского участка Липовского участкового лесничества Режевского лесничества Свердловской области (точка Ж);

28) далее от точки Ж на северо-восток по западной границе кварталов 114, 108, 102, 89, 81, 82 Липовского участка Липовского участкового лесничества Режевского лесничества Свердловской области, квартала 8 урочища сельскохозяйственный производственный кооператив «Черемисский» Липовского участкового лесничества Режевского лесничества Свердловской области до юго-западной границы квартала 32 Липовского участка Липовского участкового лесничества Режевского лесничества Свердловской области;

29) далее на северо-запад по юго-западной границе квартала 32 Липовского участка Липовского участкового лесничества Режевского лесничества Свердловской области, квартала 11 урочища сельскохозяйственный производственный кооператив «Черемисский» Липовского участкового лесничества Режевского лесничества Свердловской области до северо-восточного угла квартала 31 Липовского участка Липовского участкового лесничества Режевского лесничества Свердловской области;

30) далее на юг по восточной и юго-восточной границам квартала 31 Липовского участка Липовского участкового лесничества Режевского лесничества Свердловской области до юго-западного угла квартала 31 Липовского участка Липовского участкового лесничества Режевского лесничества Свердловской области;

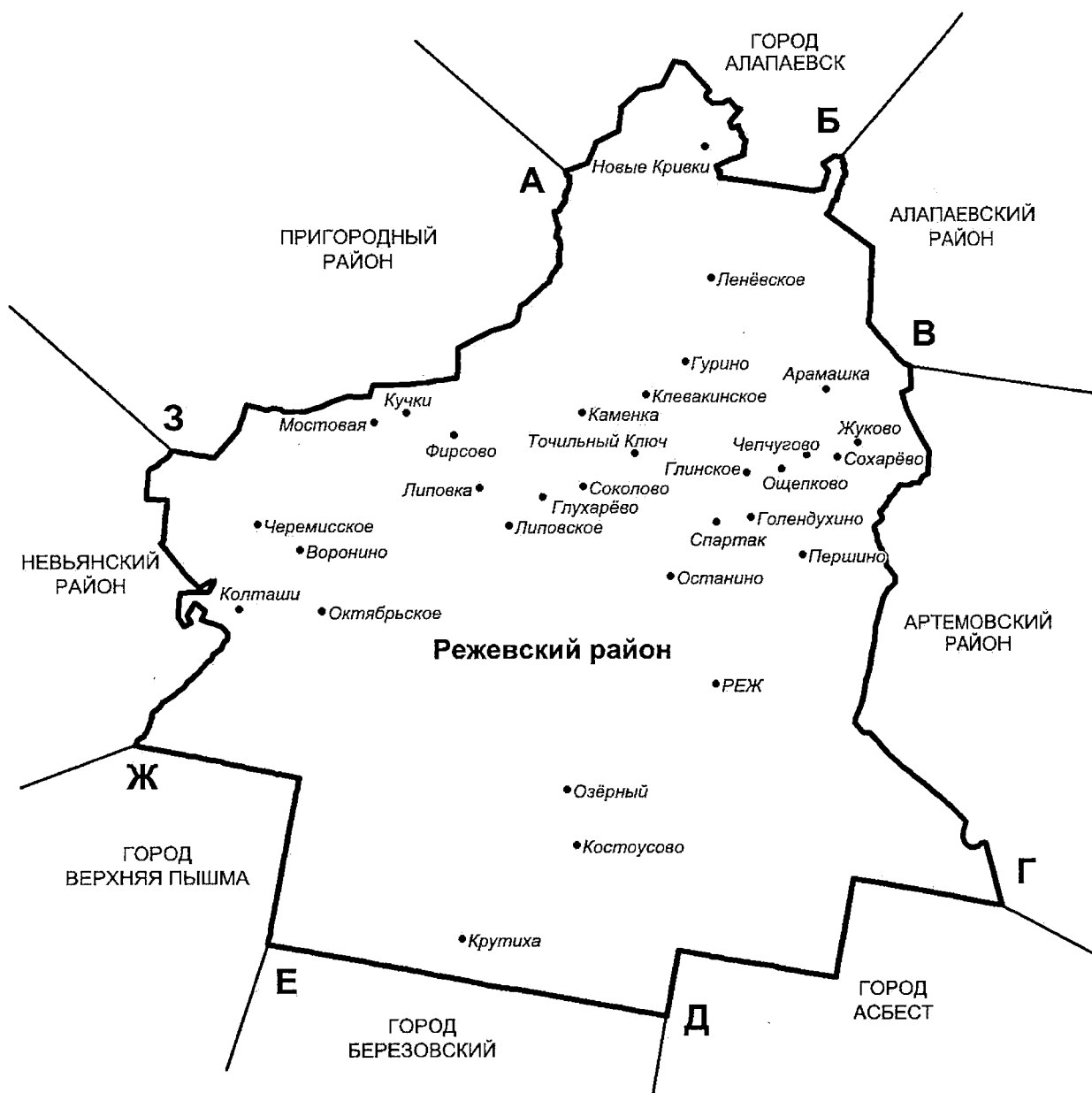
31) далее на север по западной границе квартала 31 Липовского участка Липовского участкового лесничества Режевского лесничества Свердловской области, квартала 11 урочища сельскохозяйственный производственный кооператив «Черемисский» Липовского участкового лесничества Режевского лесничества Свердловской области до северо-западного угла квартала 11 урочища сельскохозяйственный производственный кооператив «Черемисский» Липовского участкового лесничества Режевского лесничества Свердловской области;

32) далее на восток по северной границе квартала 11 урочища сельскохозяйственный производственный кооператив «Черемисский» Липовского участкового лесничества Режевского лесничества Свердловской области, квартала 30 Липовского участка Липовского участкового лесничества Режевского лесничества Свердловской области до юго-восточного угла

области, квартала 8 Липовского участка Липовского участкового лесничества Режевского лесничества Свердловской области, квартала 4 урочища коллективное крестьянское предприятие «Липовка» Липовского участкового лесничества Режевского лесничества Свердловской области, западной границе квартала 2 урочища коллективное крестьянское предприятие «Липовка» Липовского участкового лесничества Режевского лесничества Свердловской области, северо-западной границе кварталов 12, 13 урочища сельскохозяйственный производственный кооператив «Глинский» Глинского участкового лесничества Режевского лесничества Свердловской области, квартала 1 урочища сельскохозяйственный производственный кооператив «Клевакинский» Глинского участкового лесничества Режевского лесничества Свердловской области, квартала 3 урочища «Мостовское болото» Глинского участкового лесничества Режевского лесничества Свердловской области, западной границе кварталов 34, 33, 32 Глинского участка Глинского участкового лесничества Режевского лесничества Свердловской области, кварталов 16, 10 урочища сельскохозяйственный производственный кооператив «Леневский» Глинского участкового лесничества Режевского лесничества Свердловской области до северо-западного угла квартала 10 урочища сельскохозяйственный производственный кооператив «Леневский» Глинского участкового лесничества Режевского лесничества Свердловской области (точка А).

Параграф 2. Схематическая карта границы административно-территориальной единицы Свердловской области «Режевский район»

Граница административно-территориальной единицы Свердловской области «Режевский район» отражена на следующей схематической карте:



УСЛОВНЫЕ ОБОЗНАЧЕНИЯ

- граница административно-территориальной единицы Свердловской области
- РЕЖ
 центр административно-территориальной единицы Свердловской области
- Липовка
 населенный пункт
- А**
точка границы административно-территориальной единицы Свердловской области

**Описание и схематическая карта границы административно-
территориальной единицы Свердловской области «Серовский район»**

**Параграф 1. Описание границы административно-территориальной
единицы Свердловской области «Серовский район»**

Граница административно-территориальной единицы Свердловской области «Серовский район» проходит:

1) от юго-восточного угла квартала 153 Морозковского участка Сотринского участкового лесничества Сотринского лесничества Свердловской области (точка А) на север по западной границе кварталов 204, 190, 180, 171, 166, 160, 151 Сотринского участка Сотринского участкового лесничества Сотринского лесничества Свердловской области до северо-западного угла квартала 151 Сотринского участка Сотринского участкового лесничества Сотринского лесничества Свердловской области;

2) далее на восток по северной границе кварталов 151, 152, 153, 154, 155, 156, 157 Сотринского участка Сотринского участкового лесничества Сотринского лесничества Свердловской области до западной границы квартала 149 Сотринского участка Сотринского участкового лесничества Сотринского лесничества Свердловской области;

3) далее на север по западной границе квартала 149 Сотринского участка Сотринского участкового лесничества Сотринского лесничества Свердловской области, кварталов 2, 1 урочища совхоз «Романовский» Сотринского участкового лесничества Сотринского лесничества Свердловской области, квартала 137 Сотринского участка Сотринского участкового лесничества Сотринского лесничества Свердловской области, линии, являющейся продолжением западной границы квартала 137 Сотринского участка Сотринского участкового лесничества Сотринского лесничества Свердловской области, до северной границы полосы отвода автомобильной дороги Серов – Сосьва – Гари (15 километр);

4) далее на восток по северной границе полосы отвода автомобильной дороги Серов – Сосьва – Гари, линии, являющейся продолжением северной границы квартала 137 Сотринского участка Сотринского участкового лесничества Сотринского лесничества Свердловской области, северной границе квартала 137 Сотринского участка Сотринского участкового лесничества Сотринского лесничества Свердловской области до юго-западного угла квартала 128 Сотринского участка Сотринского участкового лесничества Сотринского лесничества Свердловской области;

5) далее на север по западной границе квартала 128 Сотринского участка Сотринского участкового лесничества Сотринского лесничества Свердловской области до северо-западного угла квартала 128 Сотринского участка Сотринского участкового лесничества Сотринского лесничества Свердловской области;

6) далее на восток по северной границе кварталов 128, 129, 130, 131, 132, 133, 134 Сотринского участка Сотринского участкового лесничества Сотринского лесничества Свердловской области до западной границы квартала 104 Сосьвинского участка Сосьвинского участкового лесничества Сотринского лесничества Свердловской области;

7) далее на север по западной границе кварталов 104, 87, 70, 53, 36 Сосьвинского участка Сосьвинского участкового лесничества Сотринского лесничества Свердловской области до северо-западного угла квартала 36 Сосьвинского участка Сосьвинского участкового лесничества Сотринского лесничества Свердловской области;

8) далее на восток по северной границе кварталов 36, 37, 38, 39, 40 Сосьвинского участка Сосьвинского участкового лесничества Сотринского лесничества Свердловской области до юго-западного угла квартала 24 Сосьвинского участка Сосьвинского участкового лесничества Сотринского лесничества Свердловской области;

9) далее на север по западной границе кварталов 24, 12, 1 Сосьвинского участка Сосьвинского участкового лесничества Сотринского лесничества Свердловской области до северо-западного угла квартала 1 Сосьвинского участка Сосьвинского участкового лесничества Сотринского лесничества Свердловской области;

10) далее на восток по северной границе кварталов 1, 2, 3, 4, 5 Сосьвинского участка Сосьвинского участкового лесничества Сотринского лесничества Свердловской области до северо-восточного угла квартала 5 Сосьвинского участка Сосьвинского участкового лесничества Сотринского лесничества Свердловской области (точка Б);

11) далее от точки Б на юг по западной границе квартала 157 Шабуровского участка Шабуровского участкового лесничества Гаринского лесничества Свердловской области до юго-западного угла квартала 157 Шабуровского участка Шабуровского участкового лесничества Гаринского лесничества Свердловской области;

12) далее на восток по южной границе кварталов 157, 158, 159, 160, 161, 162 Шабуровского участка Шабуровского участкового лесничества Гаринского лесничества Свердловской области до северо-западного угла квартала 63 Гаринского участка Гаринского участкового лесничества Гаринского лесничества Свердловской области;

13) далее на юг по западной границе кварталов 63, 79, 95, 118, 150, 176 Гаринского участка Гаринского участкового лесничества Гаринского лесничества Свердловской области до юго-западного угла квартала 176 Гаринского участка Гаринского участкового лесничества Гаринского лесничества Свердловской области;

14) далее на юго-восток по юго-западной границе кварталов 176, 195 Гаринского участка Гаринского участкового лесничества Гаринского лесничества Свердловской области до юго-западного угла квартала 195 Гаринского участка Гаринского участкового лесничества Гаринского лесничества Свердловской области;

15) далее на северо-восток по южной границе кварталов 195, 196, 197, 198 Гаринского участка Гаринского участкового лесничества Гаринского лесничества Свердловской области, юго-восточной границе квартала 181 Гаринского участка Гаринского участкового лесничества Гаринского лесничества Свердловской области до юго-западного угла квартала 182 Гаринского участка Гаринского участкового лесничества Гаринского лесничества Свердловской области;

16) далее на юго-восток по южной границе кварталов 182, 183, 184, 185, 186 Гаринского участка Гаринского участкового лесничества Гаринского лесничества Свердловской области, юго-западной границе кварталов 200, 206 Гаринского участка Гаринского участкового лесничества Гаринского лесничества Свердловской области, кварталов 107, 108 урочища совхоз «Северный» Андрюшинского участкового лесничества Гаринского лесничества Свердловской области, кварталов 208, 211 Гаринского участка Гаринского участкового лесничества Гаринского лесничества Свердловской области до юго-западного угла квартала 211 Гаринского участка Гаринского участкового лесничества Гаринского лесничества Свердловской области (точка В);

17) далее от точки В на юго-восток по восточной границе кварталов 41, 56, 73 Кошайского участка Кошайского участкового лесничества Сотринского лесничества Свердловской области до северной границы квартала 91 Кошайского участка Кошайского участкового лесничества Сотринского лесничества Свердловской области;

18) далее на восток по северной границе квартала 91 Кошайского участка Кошайского участкового лесничества Сотринского лесничества Свердловской области до северо-восточного угла квартала 91 Кошайского участка Кошайского участкового лесничества Сотринского лесничества Свердловской области;

19) далее на юг по восточной границе кварталов 91, 107 Кошайского участка Кошайского участкового лесничества Сотринского лесничества Свердловской области, середине просеки, проходящей по кварталам 27, 41, 55, 69, 70, 85, 99, 100, 114, 115, 129 Нижне-Озерного участка Нижне-Озерного участкового лесничества Сотринского лесничества Свердловской области, юго-восточной границе квартала 128 Нижне-Озерного участка Нижне-Озерного участкового лесничества Сотринского лесничества Свердловской области, середине просеки, проходящей по кварталам 4, 11, 21, 30, 41, 51, 64 Отрадного участка Предтурьинского участкового лесничества Сотринского лесничества Свердловской области, восточной границе кварталов 63, 71, 83 Отрадного участка Предтурьинского участкового лесничества Сотринского лесничества Свердловской области, середине просеки, проходящей по кварталам 84, 96, 109, 116, 117 Отрадного участка Предтурьинского

25) далее на север по восточной границе квартала 5 урочища товарищество с ограниченной ответственностью «Дерябинский» Верхотурского участкового лесничества Свердловской области до юго-западного угла квартала 3 урочища товарищество с ограниченной ответственностью «Дерябинский» Верхотурского участкового лесничества Свердловской области;

26) далее на восток по южной границе кварталов 3, 4 урочища товарищество с ограниченной ответственностью «Дерябинский» Верхотурского участкового лесничества Свердловской области до юго-восточного угла квартала 4 урочища товарищество с ограниченной ответственностью «Дерябинский» Верхотурского участкового лесничества Свердловской области;

27) далее на север по восточной границе квартала 4 урочища товарищество с ограниченной ответственностью «Дерябинский» Верхотурского участкового лесничества Свердловской области до северо-восточного угла квартала 4 урочища товарищество с ограниченной ответственностью «Дерябинский» Верхотурского участкового лесничества Свердловской области;

28) далее на северо-запад по северо-восточной границе кварталов 4, 3 урочища товарищество с ограниченной ответственностью «Дерябинский» Верхотурского участкового лесничества Свердловской области до северного угла квартала 3 урочища товарищество с ограниченной ответственностью «Дерябинский» Верхотурского участкового лесничества Свердловской области;

29) далее на запад по северной границе кварталов 3, 2, 1 урочища товарищество с ограниченной ответственностью «Дерябинский» Верхотурского участкового лесничества Свердловской области до точки, находящейся на северной границе квартала 1 урочища товарищество с ограниченной ответственностью «Дерябинский» Верхотурского участкового лесничества Свердловской области в 0,1 километра западнее юго-западного угла квартала 143 Предтурьинского участка Предтурьинского участкового лесничества Сотринского лесничества Свердловской области;

30) далее на юг по прямой 2,73 километра до середины реки Тура в точке, находящейся в 0,1 километра западнее моста через реку Тура;

31) далее на северо-запад вверх по течению по середине реки Тура до линии, являющейся продолжением северной границы квартала 3 урочища колхоз «Кордюковский» Верхотурского участкового лесничества Свердловской области;

32) далее на запад по линии, являющейся продолжением северной границы квартала 3 урочища колхоз «Кордюковский» Верхотурского участкового лесничества Свердловской области, северной границе кварталов 3, 2, 1 урочища колхоз «Кордюковский» Верхотурского участкового лесничества Свердловской области, кварталов 19, 18, 17, 16, 15, 14, 13 урочища земли запаса

коллективного сельскохозяйственного предприятия «Меркушинское» Верхотурского участкового лесничества Свердловской области до юго-восточного угла квартала 336 Ступинского участка Ступинского участкового лесничества Свердловской области;

33) далее на северо-запад по северо-восточной границе квартала 336 Ступинского участка Ступинского участкового лесничества Свердловской области до восточной границы квартала 335 Ступинского участка Ступинского участкового лесничества Свердловской области;

34) далее на север по восточной границе кварталов 335, 313, 289 Ступинского участка Ступинского участкового лесничества Свердловской области, квартала 32 урочища земли запаса коллективного сельскохозяйственного предприятия «Меркушинское» Верхотурского участкового лесничества Свердловской области до северо-восточного угла квартала 32 урочища земли запаса коллективного сельскохозяйственного предприятия «Меркушинское» Верхотурского участкового лесничества Свердловской области;

35) далее на запад по северной границе квартала 32 урочища земли запаса коллективного сельскохозяйственного предприятия «Меркушинское» Верхотурского участкового лесничества Свердловской области, квартала 92 Предтурьинского участка Предтурьинского участкового лесничества Сотринского лесничества Свердловской области до восточной границы квартала 230 Ступинского участка Ступинского участкового лесничества Свердловской области;

36) далее на север по восточной границе кварталов 230, 217, 199, 189, 174, 166, 153, 138, 122, 110, 97, 84 Ступинского участка Ступинского участкового лесничества Свердловской области до северо-восточного угла квартала 84 Ступинского участка Ступинского участкового лесничества Свердловской области;

37) далее на запад по северной границе кварталов 84, 83 Ступинского участка Ступинского участкового лесничества Свердловской области до юго-восточного угла квартала 71 Ступинского участка Ступинского участкового лесничества Свердловской области;

38) далее на север по восточной границе кварталов 71, 60, 49, 46 Ступинского участка Ступинского участкового лесничества Свердловской области до северо-восточного угла квартала 46 Ступинского участка Ступинского участкового лесничества Свердловской области;

39) далее на запад по северной границе кварталов 46, 45, 44 Ступинского участка Ступинского участкового лесничества Свердловской области до восточной границы квартала 35 Ступинского участка

Ступинского участкового лесничества Верхотурского лесничества Свердловской области;

40) далее на север по восточной границе квартала 35 Ступинского участка Ступинского участкового лесничества Верхотурского лесничества Свердловской области до северо-восточного угла квартала 35 Ступинского участка Ступинского участкового лесничества Верхотурского лесничества Свердловской области;

41) далее на запад по северной границе кварталов 35, 34, 33 Ступинского участка Ступинского участкового лесничества Верхотурского лесничества Свердловской области до северо-западного угла квартала 33 Ступинского участка Ступинского участкового лесничества Верхотурского лесничества Свердловской области;

42) далее на юг по западной границе кварталов 33, 41, 55, 66 Ступинского участка Ступинского участкового лесничества Верхотурского лесничества Свердловской области до северо-восточного угла квартала 76 Ступинского участка Ступинского участкового лесничества Верхотурского лесничества Свердловской области;

43) далее на запад по северной границе кварталов 76, 75, 74, 73, 72 Ступинского участка Ступинского участкового лесничества Верхотурского лесничества Свердловской области до северо-западного угла квартала 72 Ступинского участка Ступинского участкового лесничества Верхотурского лесничества Свердловской области (точка Д);

44) далее от точки Д на север по западной границе кварталов 61, 50, 36, 28, 22, 14, 9, 7, 3, 1 Ступинского участка Ступинского участкового лесничества Верхотурского лесничества Свердловской области, линии, являющейся продолжением западной границы квартала 1 Ступинского участка Ступинского участкового лесничества Верхотурского лесничества Свердловской области, до середины реки Ляля;

45) далее на северо-восток вниз по течению по середине реки Ляля до линии, являющейся продолжением юго-западной границы квартала 224 Сотринского участка Сотринского участкового лесничества Свердловской области;

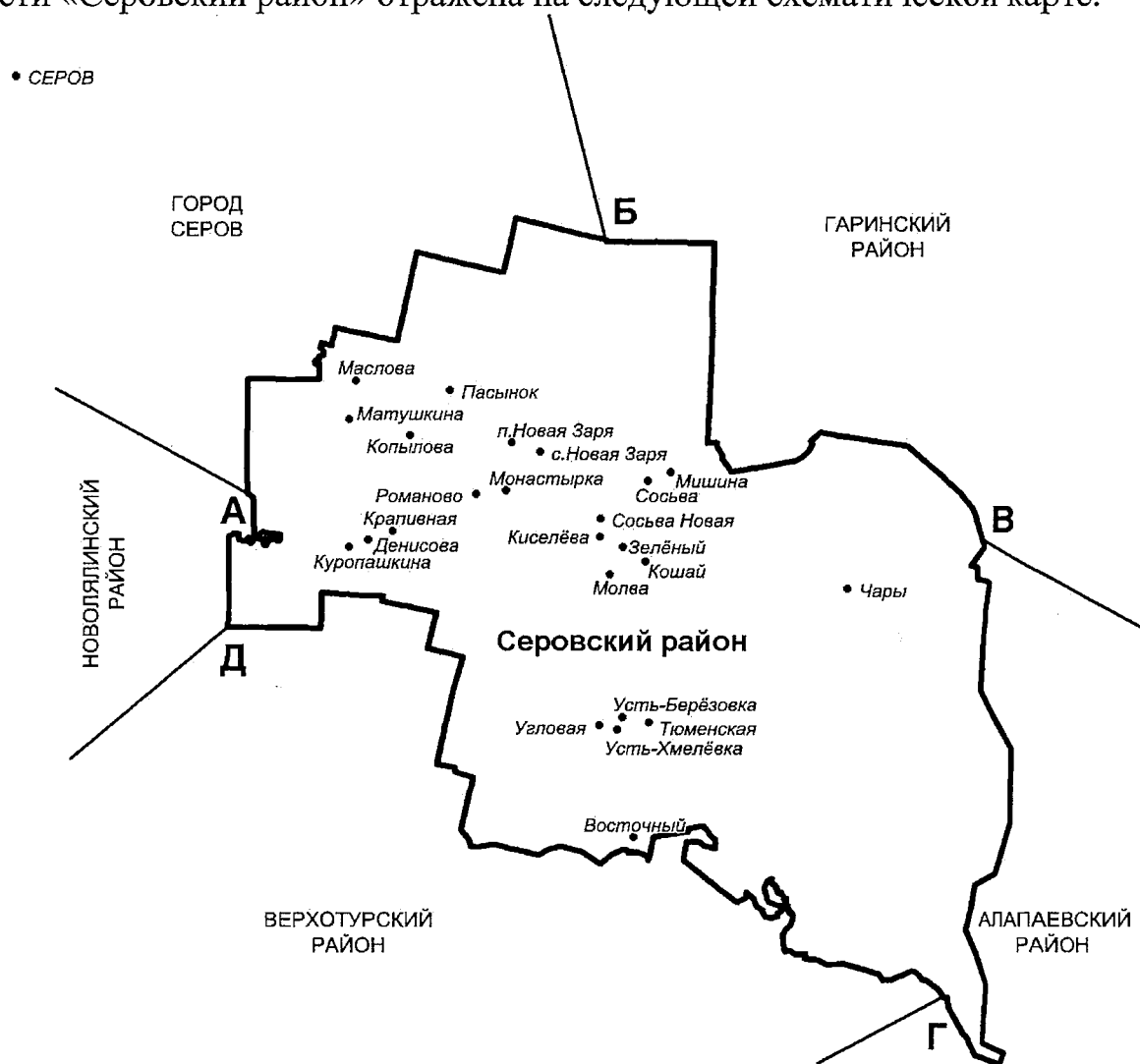
46) далее на северо-запад по линии, являющейся продолжением юго-западной границы квартала 224 Сотринского участка Сотринского участкового лесничества Свердловской области, юго-западной границе квартала 224 Сотринского участка Сотринского участкового лесничества Свердловской области, южной границе кварталов 223, 222 Сотринского участка Сотринского участкового лесничества Свердловской области до юго-западного угла квартала 222 Сотринского участка Сотринского участкового лесничества Свердловской области;

47) далее на север по западной границе кварталов 222, 204 Сотринского участка Сотринского участкового лесничества Свердловской области до юго-восточного угла квартала 153 Морозковского

участка Сотринского участкового лесничества Сотринского лесничества Свердловской области (точка А).

Параграф 2. Схематическая карта границы административно-территориальной единицы Свердловской области «Серовский район»

Граница административно-территориальной единицы Свердловской области «Серовский район» отражена на следующей схематической карте:



УСЛОВНЫЕ ОБОЗНАЧЕНИЯ

- граница административно-территориальной единицы Свердловской области
- СЕРОВ центр административно-территориальной единицы Свердловской области
- Монастырка населенный пункт
- А** точка границы административно-территориальной единицы Свердловской области

**Описание и схематическая карта границы
административно-территориальной единицы
Свердловской области «Слободо-Туринский район»**

**Параграф 1. Описание границы административно-
территориальной единицы Свердловской области
«Слободо-Туринский район»**

Граница административно-территориальной единицы Свердловской области «Слободо-Туринский район» имеет два замкнутых контура и проходит:

1) от юго-восточного угла квартала 28 урочища колхоз имени Фрунзе Туринского участкового лесничества Туринского лесничества Свердловской области (точка А) на северо-восток по юго-восточной границе кварталов 28, 22, 18 урочища колхоз имени Фрунзе Туринского участкового лесничества Туринского лесничества Свердловской области, линии, являющейся продолжением юго-восточной границы квартала 18 урочища колхоз имени Фрунзе Туринского участкового лесничества Туринского лесничества Свердловской области, до середины реки Тура;

2) далее на юго-восток вниз по течению по середине реки Тура до линии, являющейся продолжением юго-восточной границы квартала 19 урочища колхоз имени Фрунзе Туринского участкового лесничества Туринского лесничества Свердловской области;

3) далее на северо-восток по линии, являющейся продолжением юго-восточной границы квартала 19 урочища колхоз имени Фрунзе Туринского участкового лесничества Туринского лесничества Свердловской области, юго-восточной границе квартала 19 урочища колхоз имени Фрунзе Туринского участкового лесничества Туринского лесничества Свердловской области до восточного угла квартала 19 урочища колхоз имени Фрунзе Туринского участкового лесничества Туринского лесничества Свердловской области;

4) далее на северо-запад по восточной границе кварталов 19, 13, 2 урочища колхоз имени Фрунзе Туринского участкового лесничества Туринского лесничества Свердловской области до южной границы квартала 96 урочища совхоз «Пореченский» Туринского участкового лесничества Туринского лесничества Свердловской области;

5) далее на восток по южной границе квартала 96 урочища совхоз «Пореченский» Туринского участкового лесничества Туринского лесничества Свердловской области до юго-восточного угла квартала 96 урочища совхоз «Пореченский» Туринского участкового лесничества Туринского лесничества Свердловской области;

б) далее на север по восточной границе кварталов 96, 94 урочища совхоз «Пореченский» Туринского участкового лесничества Туринского лесничества Свердловской области до юго-западного угла квартала 37 урочища колхоз имени Чапаева Туринского участкового лесничества Туринского лесничества Свердловской области;

7) далее на восток по южной границе кварталов 37, 38 урочища колхоз имени Чапаева Туринского участкового лесничества Туринского лесничества Свердловской области, квартала 32 урочища колхоз имени Фрунзе Туринского участкового лесничества Туринского лесничества Свердловской области, кварталов 79, 81 урочища совхоз «Пореченский» Туринского участкового лесничества Туринского лесничества Свердловской области, квартала 125 Сарагульского участка Сарагульского участкового лесничества Туринского лесничества Свердловской области до юго-восточного угла квартала 125 Сарагульского участка Сарагульского участкового лесничества Туринского лесничества Свердловской области;

8) далее на северо-восток по восточной границе квартала 125 Сарагульского участка Сарагульского участкового лесничества Туринского лесничества Свердловской области до южной границы квартала 124 Сарагульского участка Сарагульского участкового лесничества Туринского лесничества Свердловской области;

9) далее на юго-восток по южной границе кварталов 124, 126, 127, 128, 129, 130 Сарагульского участка Сарагульского участкового лесничества Туринского лесничества Свердловской области до южного угла квартала 130 Сарагульского участка Сарагульского участкового лесничества Туринского лесничества Свердловской области;

10) далее на восток по южной границе кварталов 130, 131, 132, 133, 134, 135, 136 Сарагульского участка Сарагульского участкового лесничества Туринского лесничества Свердловской области до юго-западного угла квартала 188 Азанковского участка Тавдинского участкового лесничества Тавдинского лесничества Свердловской области (точка Б);

11) далее от точки Б на северо-восток по южной границе кварталов 188, 189, 178 Азанковского участка Тавдинского участкового лесничества Тавдинского лесничества Свердловской области до линии, являющейся продолжением западной границы квартала 190 Азанковского участка Тавдинского участкового лесничества Тавдинского лесничества Свердловской области;

12) далее на юго-восток по линии, являющейся продолжением западной границы квартала 190 Азанковского участка Тавдинского участкового лесничества Тавдинского лесничества Свердловской области, западной границе квартала 190 Азанковского участка Тавдинского участкового лесничества Тавдинского лесничества Свердловской области, западной и южной границам квартала 196 Азанковского участка Тавдинского участкового лесничества Тавдинского лесничества Свердловской области, юго-западной границе квартала 197 Азанковского участка Тавдинского участкового лесничества Тавдинского лесничества Свердловской области, западной границе

квартала 205 Азанковского участка Тавдинского участкового лесничества Тавдинского лесничества Свердловской области до точки поворота западной границы квартала 205 Азанковского участка Тавдинского участкового лесничества Тавдинского лесничества Свердловской области в юго-западном направлении;

13) далее на юго-запад по западной границе кварталов 205, 213 Азанковского участка Тавдинского участкового лесничества Тавдинского лесничества Свердловской области до юго-западного угла квартала 213 Азанковского участка Тавдинского участкового лесничества Тавдинского лесничества Свердловской области;

14) далее на восток по южной границе кварталов 213, 214, 215, 216, 217 Азанковского участка Тавдинского участкового лесничества Тавдинского лесничества Свердловской области до северо-западного угла квартала 221 Азанковского участка Тавдинского участкового лесничества Тавдинского лесничества Свердловской области;

15) далее на юг по западной границе кварталов 221, 224, 227, 230, 233 Азанковского участка Тавдинского участкового лесничества Тавдинского лесничества Свердловской области до юго-западного угла квартала 233 Азанковского участка Тавдинского участкового лесничества Тавдинского лесничества Свердловской области (точка границы между Свердловской областью и Тюменской областью) (точка В);

16) далее от точки В на юго-запад по границе между Свердловской областью и Тюменской областью до северо-восточного угла квартала 2 Северного участка Северного участкового лесничества Тугулымского лесничества Свердловской области (точка Г);

17) далее от точки Г на запад по северной границе кварталов 2, 1, 6, 5, 4, 3, 12, 11 Северного участка Северного участкового лесничества Тугулымского лесничества Свердловской области, кварталов 10, 9, 8, 7 федерального государственного бюджетного учреждения «Национальный природный парк «Припышминские боры» до восточной границы квартала 33 урочища товарищество с ограниченной ответственностью «Галашевское» Юшалинского участкового лесничества Тугулымского лесничества Свердловской области;

18) далее на север по восточной границе кварталов 33, 26, 11 урочища товарищество с ограниченной ответственностью «Галашевское» Юшалинского участкового лесничества Тугулымского лесничества Свердловской области, квартала 38 Двинского участка Юшалинского участкового лесничества Тугулымского лесничества Свердловской области до северо-восточного угла квартала 38 Двинского участка Юшалинского участкового лесничества Тугулымского лесничества Свердловской области;

19) далее на запад по северной границе кварталов 38, 37 Двинского участка Юшалинского участкового лесничества Тугулымского лесничества Свердловской области, кварталов 10, 9, 8, 7, 6, 5, 4, 3, 2, 1 урочища товарищество с ограниченной ответственностью «Двинское» Юшалинского участкового лесничества Тугулымского лесничества Свердловской области до северо-западного угла квартала 1 урочища товарищество с ограниченной

ответственностью «Двинское» Юшалинского участкового лесничества Тугулымского лесничества Свердловской области;

20) далее на юг по западной границе квартала 1 урочища товарищество с ограниченной ответственностью «Двинское» Юшалинского участкового лесничества Тугулымского лесничества Свердловской области до северо-западной границы квартала 14 урочища товарищество с ограниченной ответственностью «Двинское» Юшалинского участкового лесничества Тугулымского лесничества Свердловской области;

21) далее на юго-запад по северо-западной границе квартала 14 урочища товарищество с ограниченной ответственностью «Двинское» Юшалинского участкового лесничества Тугулымского лесничества Свердловской области, северной границе квартала 13 урочища товарищество с ограниченной ответственностью «Двинское» Юшалинского участкового лесничества Тугулымского лесничества Свердловской области до восточной границы квартала 12 урочища товарищество с ограниченной ответственностью «Двинское» Юшалинского участкового лесничества Тугулымского лесничества Свердловской области;

22) далее на север по восточной границе квартала 12 урочища товарищество с ограниченной ответственностью «Двинское» Юшалинского участкового лесничества Тугулымского лесничества Свердловской области до северо-восточного угла квартала 12 урочища товарищество с ограниченной ответственностью «Двинское» Юшалинского участкового лесничества Тугулымского лесничества Свердловской области (точка Д);

23) далее от точки Д на северо-восток по юго-восточной границе квартала 47 Байкаловского участка Еланского участкового лесничества Байкаловского лесничества Свердловской области до восточного угла квартала 47 Байкаловского участка Еланского участкового лесничества Байкаловского лесничества Свердловской области;

24) далее на запад по северной границе квартала 47 Байкаловского участка Еланского участкового лесничества Байкаловского лесничества Свердловской области, квартала 16 урочища колхоз имени Энгельса Байкаловского участкового лесничества Байкаловского лесничества Свердловской области до северо-западного угла квартала 16 урочища колхоз имени Энгельса Байкаловского участкового лесничества Байкаловского лесничества Свердловской области;

25) далее на юг по западной границе квартала 16 урочища колхоз имени Энгельса Байкаловского участкового лесничества Байкаловского лесничества Свердловской области до северо-восточного угла квартала 38 Байкаловского участка Еланского участкового лесничества Байкаловского лесничества Свердловской области;

26) далее на запад по северной границе кварталов 38, 37 Байкаловского участка Еланского участкового лесничества Байкаловского лесничества Свердловской области до восточной границы квартала 15 урочища колхоз имени Энгельса Байкаловского участкового лесничества Байкаловского лесничества Свердловской области;

27) далее на север по восточной границе кварталов 15, 11 урочища колхоз имени Энгельса Байкаловского участкового лесничества Байкаловского лесничества Свердловской области, линии, являющейся продолжением восточной границы квартала 11 урочища колхоз имени Энгельса Байкаловского участкового лесничества Байкаловского лесничества Свердловской области, до южной границы квартала 9 урочища колхоз имени Энгельса Байкаловского участкового лесничества Байкаловского лесничества Свердловской области;

28) далее на восток по южной границе квартала 9 урочища колхоз имени Энгельса Байкаловского участкового лесничества Байкаловского лесничества Свердловской области до юго-восточного угла квартала 9 урочища колхоз имени Энгельса Байкаловского участкового лесничества Байкаловского лесничества Свердловской области;

29) далее на север по восточной границе кварталов 9, 10 урочища колхоз имени Энгельса Байкаловского участкового лесничества Байкаловского лесничества Свердловской области, юго-восточной границе квартала 2 Байкаловского участка Еланского участкового лесничества Байкаловского лесничества Свердловской области до восточного угла квартала 2 Байкаловского участка Еланского участкового лесничества Байкаловского лесничества Свердловской области;

30) далее на северо-запад по северо-восточной и северной границам квартала 2 Байкаловского участка Еланского участкового лесничества Байкаловского лесничества Свердловской области, северо-восточной границе кварталов 10, 5 урочища колхоз имени Энгельса Байкаловского участкового лесничества Байкаловского лесничества Свердловской области до юго-восточной границы квартала 14 урочища колхоз «Мир» Байкаловского участкового лесничества Байкаловского лесничества Свердловской области;

31) далее на северо-восток по юго-восточной границе кварталов 14, 10 урочища колхоз «Мир» Байкаловского участкового лесничества Байкаловского лесничества Свердловской области, линии, являющейся продолжением юго-восточной границы квартала 10 урочища колхоз «Мир» Байкаловского участкового лесничества Байкаловского лесничества Свердловской области, до середины реки Ница;

32) далее на северо-запад вверх по течению по середине реки Ница до линии, являющейся продолжением северной границы квартала 10 урочища колхоз «Мир» Байкаловского участкового лесничества Байкаловского лесничества Свердловской области;

33) далее на север по линии, являющейся продолжением северной границы квартала 10 урочища колхоз «Мир» Байкаловского участкового лесничества Байкаловского лесничества Свердловской области, северной границе квартала 10 урочища колхоз «Мир» Байкаловского участкового лесничества Байкаловского лесничества Свердловской области, линии, являющейся продолжением северной границы квартала 10 урочища колхоз «Мир» Байкаловского участкового лесничества Байкаловского лесничества Свердловской области, до середины реки Ница;

34) далее на север вверх по течению по середине реки Ница до линии, являющейся продолжением восточной границы квартала 8 урочища колхоз «Мир» Байкаловского участкового лесничества Байкаловского лесничества Свердловской области;

35) далее на север по линии, являющейся продолжением восточной границы квартала 8 урочища колхоз «Мир» Байкаловского участкового лесничества Байкаловского лесничества Свердловской области, восточной границе квартала 8 урочища колхоз «Мир» Байкаловского участкового лесничества Байкаловского лесничества Свердловской области до юго-западной границы квартала 140 Еланского участка Еланского участкового лесничества Байкаловского лесничества Свердловской области;

36) далее на юго-восток по юго-западной границе квартала 140 Еланского участка Еланского участкового лесничества Байкаловского лесничества Свердловской области до южного угла квартала 140 Еланского участка Еланского участкового лесничества Байкаловского лесничества Свердловской области;

37) далее на северо-восток по юго-восточной границе квартала 140 Еланского участка Еланского участкового лесничества Байкаловского лесничества Свердловской области, южной границе квартала 6 урочища колхоз «Мир» Байкаловского участкового лесничества Байкаловского лесничества Свердловской области, юго-восточной границе квартала 7 урочища колхоз «Мир» Байкаловского участкового лесничества Байкаловского лесничества Свердловской области до восточного угла квартала 7 урочища колхоз «Мир» Байкаловского участкового лесничества Байкаловского лесничества Свердловской области;

38) далее на северо-запад по северо-восточной границе квартала 7 урочища колхоз «Мир» Байкаловского участкового лесничества Байкаловского лесничества Свердловской области, восточной границе кварталов 5, 3, 1 урочища колхоз «Мир» Байкаловского участкового лесничества Байкаловского лесничества Свердловской области до северо-восточного угла квартала 13 урочища сельскохозяйственный производственный кооператив «Ница» Байкаловского участкового лесничества Байкаловского лесничества Свердловской области;

39) далее на запад по северной границе кварталов 13, 9, 8, 7 урочища сельскохозяйственный производственный кооператив «Ница» Байкаловского участкового лесничества Байкаловского лесничества Свердловской области до юго-восточного угла квартала 123 Еланского участка Еланского участкового лесничества Байкаловского лесничества Свердловской области;

40) далее на север по восточной границе квартала 123 Еланского участка Еланского участкового лесничества Байкаловского лесничества Свердловской области до северо-восточного угла квартала 123 Еланского участка Еланского участкового лесничества Байкаловского лесничества Свердловской области;

41) далее на северо-запад по северной границе квартала 123 Еланского участка Еланского участкового лесничества Байкаловского лесничества Свердловской области до восточной границы квартала 121 Еланского участка

Еланского участкового лесничества Байкаловского лесничества Свердловской области;

42) далее на север по восточной границе квартала 121 Еланского участка Еланского участкового лесничества Байкаловского лесничества Свердловской области, квартала 4 урочища сельскохозяйственный производственный кооператив «Ница» Байкаловского участкового лесничества Байкаловского лесничества Свердловской области до северо-восточного угла квартала 4 урочища сельскохозяйственный производственный кооператив «Ница» Байкаловского участкового лесничества Байкаловского лесничества Свердловской области;

43) далее на северо-запад по северной границе кварталов 4, 3 урочища сельскохозяйственный производственный кооператив «Ница» Байкаловского участкового лесничества Байкаловского лесничества Свердловской области до восточной границы квартала 2 урочища колхоз «Нива» Байкаловского участкового лесничества Байкаловского лесничества Свердловской области;

44) далее на север по восточной границе квартала 2 урочища колхоз «Нива» Байкаловского участкового лесничества Байкаловского лесничества Свердловской области до северо-восточного угла квартала 2 урочища колхоз «Нива» Байкаловского участкового лесничества Байкаловского лесничества Свердловской области;

45) далее на северо-запад по северо-восточной границе квартала 2 урочища колхоз «Нива» Байкаловского участкового лесничества Байкаловского лесничества Свердловской области, кварталов 53, 52 Еланского участка Еланского участкового лесничества Байкаловского лесничества Свердловской области, линии, являющейся продолжением северо-восточной границы квартала 52 Еланского участка Еланского участкового лесничества Байкаловского лесничества Свердловской области, до середины реки Антоновка;

46) далее на северо-восток вверх по течению по середине реки Антоновка до линии, являющейся продолжением восточной границы квартала 28 урочища колхоз имени Фрунзе Туринского участкового лесничества Туринского лесничества Свердловской области;

47) далее на северо-восток по линии, являющейся продолжением восточной границы квартала 28 урочища колхоз имени Фрунзе Туринского участкового лесничества Туринского лесничества Свердловской области, до юго-восточного угла квартала 28 урочища колхоз имени Фрунзе Туринского участкового лесничества Туринского лесничества Свердловской области (точка А);

48) от юго-восточного угла квартала 22 Усть-Ницинского участка Усть-Ницинского участкового лесничества Байкаловского лесничества Свердловской области (точка Е) на северо-восток по южной границе квартала 6 урочища крестьянское хозяйство «Решетниковское» Ницинского участкового лесничества Байкаловского лесничества Свердловской области до точки, находящейся на южной границе квартала 6 урочища крестьянское хозяйство «Решетниковское» Ницинского участкового лесничества Байкаловского

лесничества Свердловской области в 1 километре от юго-восточного угла квартала 6 урочища крестьянское хозяйство «Решетниковское» Ницинского участкового лесничества Байкаловского лесничества Свердловской области;

49) далее на юго-восток по линии, параллельной восточной границе квартала 6 урочища крестьянское хозяйство «Решетниковское» Ницинского участкового лесничества Байкаловского лесничества Свердловской области, до северной границы квартала 16 урочища крестьянское хозяйство «Решетниковское» Ницинского участкового лесничества Байкаловского лесничества Свердловской области;

50) далее на запад по северной границе квартала 16 урочища крестьянское хозяйство «Решетниковское» Ницинского участкового лесничества Байкаловского лесничества Свердловской области, кварталов 30, 29 Усть-Ницинского участка Усть-Ницинского участкового лесничества Байкаловского лесничества Свердловской области до северо-западного угла квартала 29 Усть-Ницинского участка Усть-Ницинского участкового лесничества Байкаловского лесничества Свердловской области;

51) далее на север по линии, являющейся продолжением западной границы квартала 29 Усть-Ницинского участка Усть-Ницинского участкового лесничества Байкаловского лесничества Свердловской области, до юго-восточного угла квартала 22 Усть-Ницинского участка Усть-Ницинского участкового лесничества Байкаловского лесничества Свердловской области (точка Е).

Параграф 2. Схематическая карта границы административно-территориальной единицы Свердловской области «Слободо-Туринский район»

Граница административно-территориальной единицы Свердловской области «Слободо-Туринский район» отражена на следующей схематической карте:



УСЛОВНЫЕ ОБОЗНАЧЕНИЯ

- граница административно-территориальной единицы Свердловской области
- ТУРИНСКАЯ СЛОБОДА центр административно-территориальной единицы Свердловской области
- Малиновка населенный пункт
- А** точка границы административно-территориальной единицы Свердловской области

**Описание и схематическая карта границы административно-
территориальной единицы Свердловской области «Сухоложский район»**

**Параграф 1. Описание границы административно-территориальной
единицы Свердловской области «Сухоложский район»**

Граница административно-территориальной единицы Свердловской области «Сухоложский район» проходит:

1) от северо-восточного угла квартала 22 Рефтинского участка Рефтинского участкового лесничества Сухоложского лесничества Свердловской области (точка А) на северо-восток по западной границе квартала 1 Алтынайского участка Алтынайского участкового лесничества Сухоложского лесничества Свердловской области до северо-западного угла квартала 1 Алтынайского участка Алтынайского участкового лесничества Сухоложского лесничества Свердловской области;

2) далее на юго-восток по северо-восточной границе кварталов 1, 2, 19, 20, 41, 42 Алтынайского участка Алтынайского участкового лесничества Сухоложского лесничества Свердловской области до западной границы квартала 43 Алтынайского участка Алтынайского участкового лесничества Сухоложского лесничества Свердловской области;

3) далее на север по западной границе квартала 43 Алтынайского участка Алтынайского участкового лесничества Сухоложского лесничества Свердловской области, западной и северо-западной границам квартала 21 Алтынайского участка Алтынайского участкового лесничества Сухоложского лесничества Свердловской области, западной границе квартала 3 Алтынайского участка Алтынайского участкового лесничества Сухоложского лесничества Свердловской области до северо-западного угла квартала 3 Алтынайского участка Алтынайского участкового лесничества Сухоложского лесничества Свердловской области;

4) далее на восток по северной границе кварталов 3, 4, 5, 6, 7, 8, 9, 10, 11, 12, 13, 14, 15, 16 Алтынайского участка Алтынайского участкового лесничества Сухоложского лесничества Свердловской области, линии, являющейся продолжением северной границы квартала 16 Алтынайского участка Алтынайского участкового лесничества Сухоложского лесничества Свердловской области, до середины реки Ирбит;

5) далее на север вниз по течению по середине реки Ирбит до линии, являющейся продолжением западной границы квартала 12 Курьинского участка Курьинского участкового лесничества Сухоложского лесничества Свердловской области;

б) далее на северо-восток по линии, являющейся продолжением западной границы квартала 12 Курьинского участка Курьинского участкового лесничества Сухоложского лесничества Свердловской области, западной границе квартала 12 Курьинского участка Курьинского участкового лесничества Сухоложского лесничества Свердловской области до точки поворота западной границы квартала 12 Курьинского участка Курьинского участкового лесничества Сухоложского лесничества Свердловской области в северном направлении;

7) далее на север по западной границе квартала 12 Курьинского участка Курьинского участкового лесничества Сухоложского лесничества Свердловской области до северо-западного угла квартала 12 Курьинского участка Курьинского участкового лесничества Сухоложского лесничества Свердловской области;

8) далее на восток по северной границе кварталов 12, 13, 14, 15, 16 Курьинского участка Курьинского участкового лесничества Сухоложского лесничества Свердловской области до западной границы квартала 1 урочища совхоз «Таушканский» Курьинского участкового лесничества Сухоложского лесничества Свердловской области;

9) далее на северо-запад по западной границе квартала 1 урочища совхоз «Таушканский» Курьинского участкового лесничества Сухоложского лесничества Свердловской области до северо-западного угла квартала 1 урочища совхоз «Таушканский» Курьинского участкового лесничества Сухоложского лесничества Свердловской области;

10) далее на восток по северной границе квартала 1 урочища совхоз «Таушканский» Курьинского участкового лесничества Сухоложского лесничества Свердловской области, кварталов 1, 2, 3, 4 Курьинского участка Курьинского участкового лесничества Сухоложского лесничества Свердловской области до юго-восточного угла квартала 179 Красногвардейского участка Красногвардейского участкового лесничества Егоршинского лесничества Свердловской области (точка Б);

11) далее от точки Б на восток по северной границе кварталов 4, 5, 6, 7, 8, 9, 10, 11 Курьинского участка Курьинского участкового лесничества Сухоложского лесничества Свердловской области до северо-восточного угла квартала 11 Курьинского участка Курьинского участкового лесничества Сухоложского лесничества Свердловской области;

12) далее на юг по восточной границе квартала 11 Курьинского участка Курьинского участкового лесничества Сухоложского лесничества Свердловской области до северо-западного угла квартала 1 урочища акционерное общество закрытого типа «Кочневское» Камышловского участкового лесничества Камышловского лесничества Свердловской области (точка В);

13) далее от точки В на юг по восточной границе кварталов 11, 28, 45 Курьинского участка Курьинского участкового лесничества Сухоложского лесничества Свердловской области до юго-восточного угла квартала 45

Курьинского участка Курьинского участкового лесничества Сухоложского лесничества Свердловской области;

14) далее на запад по южной границе кварталов 45, 44, 43 Курьинского участка Курьинского участкового лесничества Сухоложского лесничества Свердловской области до восточной границы квартала 62 Курьинского участка Курьинского участкового лесничества Сухоложского лесничества Свердловской области;

15) далее на юг по восточной границе кварталов 62, 75, 79 Курьинского участка Курьинского участкового лесничества Сухоложского лесничества Свердловской области, северной и восточной границам квартала 20 урочища совхоз «Таушканский» Курьинского участкового лесничества Сухоложского лесничества Свердловской области, восточной границе кварталов 84, 87 Курьинского участка Курьинского участкового лесничества Сухоложского лесничества Свердловской области до северной границы квартала 5 урочища колхоз имени Ильича Курьинского участкового лесничества Сухоложского лесничества Свердловской области;

16) далее на юго-восток по северной границе кварталов 5, 6 урочища колхоз имени Ильича Курьинского участкового лесничества Сухоложского лесничества Свердловской области до западной границы квартала 7 урочища колхоз имени Ильича Курьинского участкового лесничества Сухоложского лесничества Свердловской области;

17) далее на север по западной границе квартала 7 урочища колхоз имени Ильича Курьинского участкового лесничества Сухоложского лесничества Свердловской области до северо-западного угла квартала 7 урочища колхоз имени Ильича Курьинского участкового лесничества Сухоложского лесничества Свердловской области;

18) далее на восток по северной границе квартала 7 урочища колхоз имени Ильича Курьинского участкового лесничества Сухоложского лесничества Свердловской области до северо-восточного угла квартала 7 урочища колхоз имени Ильича Курьинского участкового лесничества Сухоложского лесничества Свердловской области;

19) далее на юг по восточной границе кварталов 7, 6, 14, 18, 21, 24 урочища колхоз имени Ильича Курьинского участкового лесничества Сухоложского лесничества Свердловской области, квартала 149 Курьинского участка Курьинского участкового лесничества Сухоложского лесничества Свердловской области, квартала 24 урочища колхоз имени Ильича Курьинского участкового лесничества Сухоложского лесничества Свердловской области, квартала 150 Курьинского участка Курьинского участкового лесничества Сухоложского лесничества Свердловской области до юго-восточного угла квартала 150 Курьинского участка Курьинского участкового лесничества Сухоложского лесничества Свердловской области;

20) далее на северо-запад по южной и западной границам квартала 150 Курьинского участка Курьинского участкового лесничества Сухоложского лесничества Свердловской области до восточной границы квартала 8 урочища

совхоз «Филатовский» Курьинского участкового лесничества Сухоложского лесничества Свердловской области;

21) далее на юго-запад по восточной границе квартала 8 урочища совхоз «Филатовский» Курьинского участкового лесничества Сухоложского лесничества Свердловской области до северной границы полосы отвода железнодорожной ветки Екатеринбург – Тюмень (1933 километр, 4 пикет);

22) далее на восток по северной границе полосы отвода железнодорожной ветки Екатеринбург – Тюмень до 1933 километра, 6 пикета железнодорожной ветки Екатеринбург – Тюмень;

23) далее на юго-запад по прямой 0,16 километра до южной границы полосы отвода железнодорожной ветки Екатеринбург – Тюмень (1933 километр, 5 пикет);

24) далее на юг по восточной границе квартала 11 урочища совхоз «Филатовский» Курьинского участкового лесничества Сухоложского лесничества Свердловской области до юго-восточного угла квартала 11 урочища совхоз «Филатовский» Курьинского участкового лесничества Сухоложского лесничества Свердловской области;

25) далее на запад по южной границе квартала 11 урочища совхоз «Филатовский» Курьинского участкового лесничества Сухоложского лесничества Свердловской области до точки поворота южной границы квартала 11 урочища совхоз «Филатовский» Курьинского участкового лесничества Сухоложского лесничества Свердловской области в южном направлении;

26) далее на юг по южной границе квартала 11 урочища совхоз «Филатовский» Курьинского участкового лесничества Сухоложского лесничества Свердловской области, восточной границе квартала 158 Курьинского участка Курьинского участкового лесничества Сухоложского лесничества Свердловской области до юго-восточного угла квартала 158 Курьинского участка Курьинского участкового лесничества Сухоложского лесничества Свердловской области;

27) далее на запад по южной границе квартала 158 Курьинского участка Курьинского участкового лесничества Сухоложского лесничества Свердловской области до юго-западного угла квартала 158 Курьинского участка Курьинского участкового лесничества Сухоложского лесничества Свердловской области (точка Г);

28) далее от точки Г на юго-запад по южной границе квартала 10 урочища совхоз «Филатовский» Курьинского участкового лесничества Сухоложского лесничества Свердловской области до южного угла квартала 10 урочища совхоз «Филатовский» Курьинского участкового лесничества Сухоложского лесничества Свердловской области;

29) далее на северо-запад по юго-западной границе квартала 10 урочища совхоз «Филатовский» Курьинского участкового лесничества Сухоложского лесничества Свердловской области, квартала 156 Курьинского участка Курьинского участкового лесничества Сухоложского лесничества Свердловской области, квартала 9 урочища совхоз «Филатовский» Курьинского

участкового лесничества Сухоложского лесничества Свердловской области, кварталов 154, 153 Курьинского участка Курьинского участкового лесничества Сухоложского лесничества Свердловской области, квартала 6 урочища совхоз «Филатовский» Курьинского участкового лесничества Сухоложского лесничества Свердловской области до юго-западного угла квартала 6 урочища совхоз «Филатовский» Курьинского участкового лесничества Сухоложского лесничества Свердловской области;

30) далее на север по западной границе кварталов 6, 5, 3 урочища совхоз «Филатовский» Курьинского участкового лесничества Сухоложского лесничества Свердловской области, южной границе квартала 22 урочища колхоз имени Ильича Курьинского участкового лесничества Сухоложского лесничества Свердловской области до точки поворота южной границы квартала 22 урочища колхоз имени Ильича Курьинского участкового лесничества Сухоложского лесничества Свердловской области в западном направлении;

31) далее на запад по южной границе квартала 22 урочища колхоз имени Ильича Курьинского участкового лесничества Сухоложского лесничества Свердловской области до восточной границы земельного участка открытого акционерного общества «Сухоложскцемент» с кадастровым номером 66:07:0106001:72;

32) далее на юго-запад по восточной и южной границам земельного участка открытого акционерного общества «Сухоложскцемент» с кадастровым номером 66:07:0106001:72, южной границе земельного участка открытого акционерного общества «Сухоложскцемент» с кадастровым номером 66:07:0106001:1 до южного угла земельного участка открытого акционерного общества «Сухоложскцемент» с кадастровым номером 66:07:0106001:1;

33) далее на запад по прямой 0,54 километра до восточной границы полосы отвода железнодорожной ветки Екатеринбург – Егоршино (240 километр, 7 пикет);

34) далее на север по восточной границе полосы отвода железнодорожной ветки Екатеринбург – Егоршино до 239 километра, 0 пикета железнодорожной ветки Екатеринбург – Егоршино;

35) далее на запад по линии, являющейся продолжением южной границы квартала 27 урочища совхоз «Знаменский» Винокурского участкового лесничества Сухоложского лесничества Свердловской области, южной границе кварталов 27, 26, 29, 28 урочища совхоз «Знаменский» Винокурского участкового лесничества Сухоложского лесничества Свердловской области, квартала 100 Винокурского участка Винокурского участкового лесничества Сухоложского лесничества Свердловской области, квартала 28 урочища совхоз «Знаменский» Винокурского участкового лесничества Сухоложского лесничества Свердловской области, квартала 99 Винокурского участка Винокурского участкового лесничества Сухоложского лесничества Свердловской области, квартала 23 урочища совхоз «Знаменский» Винокурского участкового лесничества Сухоложского лесничества Свердловской области, кварталов 103, 102 Винокурского участка Винокурского

участкового лесничества Сухоложского лесничества Свердловской области, квартала 21 урочища совхоз «Знаменский» Винокурского участкового лесничества Сухоложского лесничества Свердловской области, квартала 101 Винокурского участка Винокурского участкового лесничества Сухоложского лесничества Свердловской области, земельного участка с кадастровым номером 66:63:1602002:34, квартала 109 Винокурского участка Винокурского участкового лесничества Сухоложского лесничества Свердловской области до юго-восточного угла квартала 158 Пригородного участка Пригородного участкового лесничества Сухоложского лесничества Свердловской области (точка Д);

36) далее от точки Д на север по восточной границе кварталов 158, 146 Пригородного участка Пригородного участкового лесничества Сухоложского лесничества Свердловской области до юго-западного угла квартала 134 Пригородного участка Пригородного участкового лесничества Сухоложского лесничества Свердловской области;

37) далее на восток по южной границе кварталов 134, 135 Пригородного участка Пригородного участкового лесничества Сухоложского лесничества Свердловской области до юго-восточного угла квартала 135 Пригородного участка Пригородного участкового лесничества Сухоложского лесничества Свердловской области;

38) далее на север по восточной границе кварталов 135, 123, 113, 102 Пригородного участка Пригородного участкового лесничества Сухоложского лесничества Свердловской области до северо-восточного угла квартала 102 Пригородного участка Пригородного участкового лесничества Сухоложского лесничества Свердловской области;

39) далее на запад по северной границе кварталов 102, 101 Пригородного участка Пригородного участкового лесничества Сухоложского лесничества Свердловской области до юго-восточного угла квартала 93 Пригородного участка Пригородного участкового лесничества Сухоложского лесничества Свердловской области;

40) далее на север по восточной границе кварталов 93, 85, 79, 72, 65, 51, 44, 37, 29, 21, 11 Пригородного участка Пригородного участкового лесничества Сухоложского лесничества Свердловской области, линии, являющейся продолжением восточной границы квартала 11 Пригородного участка Пригородного участкового лесничества Сухоложского лесничества Свердловской области, до середины реки Каменка;

41) далее на северо-восток вниз по течению по середине реки Каменка, линии, являющейся продолжением южного берега Рефтинского водохранилища, до южного берега Рефтинского водохранилища;

42) далее на северо-запад по южному берегу Рефтинского водохранилища до линии, являющейся продолжением западной границы квартала 18 Винокурского участка Винокурского участкового лесничества Сухоложского лесничества Свердловской области;

43) далее на север по линии, являющейся продолжением западной границы квартала 18 Винокурского участка Винокурского участкового

лесничества Сухоложского лесничества Свердловской области, до южной границы безымянного острова, расположенного в западной части южной группы островов Рефтинского водохранилища;

44) далее на северо-запад по западному берегу безымянного острова, расположенного в западной части южной группы островов Рефтинского водохранилища, до линии, являющейся продолжением западной границы квартала 18 Винокурского участка Винокурского участкового лесничества Сухоложского лесничества Свердловской области;

45) далее на север по линии, являющейся продолжением западной границы квартала 18 Винокурского участка Винокурского участкового лесничества Сухоложского лесничества Свердловской области, до южного берега безымянного острова, расположенного в северо-западной части южной группы островов Рефтинского водохранилища;

46) далее на северо-запад по южному, западному и северному берегам безымянного острова, расположенного в северо-западной части южной группы островов Рефтинского водохранилища, до линии, являющейся продолжением западной границы квартала 18 Винокурского участка Винокурского участкового лесничества Сухоложского лесничества Свердловской области;

47) далее на север по линии, являющейся продолжением западной границы квартала 18 Винокурского участка Винокурского участкового лесничества Сухоложского лесничества Свердловской области (через акваторию Рефтинского водохранилища), до южного берега подводящего канала Рефтинской гидроэлектростанции;

48) далее на юго-восток по южному берегу подводящего канала Рефтинской гидроэлектростанции до линии, являющейся продолжением западного берега Рефтинского водохранилища;

49) далее на северо-восток по линии, являющейся продолжением западного берега Рефтинского водохранилища, до западного берега Рефтинского водохранилища;

50) далее на северо-восток по западному берегу Рефтинского водохранилища до восточной границы полосы отвода автомобильной дороги Рефтинская гидроэлектростанция – золоотвал № 2;

51) далее на север по восточной границе полосы отвода автомобильной дороги Рефтинская гидроэлектростанция – золоотвал № 2 до точки пересечения с автомобильной дорогой Подъезд к свалке бытовых и промышленных отходов;

52) далее на восток по южной границе полосы отвода автомобильной дороги Рефтинская гидроэлектростанция – золоотвал № 2 до точки пересечения с автомобильной дорогой Рефтинская гидроэлектростанция – Сухой Лог;

53) далее на северо-восток по восточной границе полосы отвода автомобильной дороги Рефтинская гидроэлектростанция – золоотвал № 2 до точки пересечения с автомобильной дорогой Подъезд к карьере камня № 4;

54) далее на северо-восток по прямой 0,8 километра до точки пересечения левого берега реки Рефт с линией электропередачи 500 кВ Рефтинская гидроэлектростанция – Козырево и линией электропередачи 220 кВ Рефтинская гидроэлектростанция – Сирень;

55) далее на северо-восток по левому берегу реки Рефт до точки, находящейся на левом берегу реки Рефт в 0,4 километра южнее полосы отвода железнодорожной ветки Рефтинский – Егоршино (9 километр, 10 пикет);

56) далее на север по прямой 0,4 километра до южной границы полосы отвода железнодорожной ветки Рефтинский – Егоршино (9 километр, 10 пикет);

57) далее на запад 1,5 километра по южной границе полосы отвода железнодорожной ветки Рефтинский – Егоршино до западной границы полосы отвода автомобильной дороги Рефтинская гидроэлектростанция – золоотвал № 2;

58) далее на юго-запад по западной границе полосы отвода автомобильной дороги Рефтинская гидроэлектростанция – золоотвал № 2 до юго-восточного угла рекультивируемого участка золоотвала № 1;

59) далее на запад по северной границе полосы отвода автомобильной дороги Рефтинская гидроэлектростанция – золоотвал № 2 до западной стороны дамбы, разделяющей золоотвал № 1 и рекультивируемый участок золоотвала № 1 с кадастровым номером 66:63:1601001:184;

60) далее на север по западной стороне дамбы, разделяющей золоотвал № 1 и рекультивируемый участок золоотвала № 1 с кадастровым номером 66:63:1601001:184, до юго-восточного угла земельного участка свалки бытовых и промышленных отходов с кадастровым номером 66:63:1601001:97;

61) далее на север по восточной границе земельного участка свалки бытовых и промышленных отходов с кадастровым номером 66:63:1601001:97, земельного участка хранилища отходов очистных сооружений с кадастровым номером 66:63:1601001:516 до западной стороны дамбы, разделяющей золоотвал № 1 и рекультивируемый участок золоотвала № 1 с кадастровым номером 66:63:1601001:184;

62) далее на северо-запад по западной стороне дамбы, разделяющей золоотвал № 1 и рекультивируемый участок золоотвала № 1 с кадастровым номером 66:63:1601001:184, до северной границы земельного участка золоотвала № 1 с кадастровым номером 66:63:1601001:277;

63) далее на запад по северной границе земельного участка золоотвала № 1 с кадастровым номером 66:63:1601001:277 до линии, являющейся продолжением западной границы земельных участков золоотвала № 2 с кадастровыми номерами 66:63:1601001:211, 66:63:1601001:174;

64) далее на северо-запад по линии, являющейся продолжением западной границы земельных участков золоотвала № 2 с кадастровыми номерами 66:63:1601001:211, 66:63:1601001:174, западной границе земельных участков золоотвала № 2 с кадастровыми номерами 66:63:1601001:211, 66:63:1601001:174 до юго-восточного угла квартала 86 Рефтинского участка Рефтинского участкового лесничества Сухоложского лесничества Свердловской области;

65) далее на север по восточной границе кварталов 86, 74, 61, 48, 35 Рефтинского участка Рефтинского участкового лесничества Сухоложского

лесничества Свердловской области до северо-восточного угла квартала 35 Рефтинского участка Рефтинского участкового лесничества Сухоложского лесничества Свердловской области;

66) далее на запад по северной границе квартала 35 Рефтинского участка Рефтинского участкового лесничества Сухоложского лесничества Свердловской области до юго-восточного угла квартала 22 Рефтинского участка Рефтинского участкового лесничества Сухоложского лесничества Свердловской области;

67) далее на северо-восток по восточной границе квартала 22 Рефтинского участка Рефтинского участкового лесничества Сухоложского лесничества Свердловской области до северо-восточного угла квартала 22 Рефтинского участка Рефтинского участкового лесничества Сухоложского лесничества Свердловской области (точка А).

Параграф 2. Схематическая карта границы административно-территориальной единицы Свердловской области «Сухоложский район»

Граница административно-территориальной единицы Свердловской области «Сухоложский район» отражена на следующей схематической карте:



УСЛОВНЫЕ ОБОЗНАЧЕНИЯ

- граница административно-территориальной единицы Свердловской области
- СУХОЙ ЛОГ центр административно-территориальной единицы Свердловской области
- Черемшанка населенный пункт
- А** точка границы административно-территориальной единицы Свердловской области

**Описание и схематическая карта границы административно-
территориальной единицы Свердловской области «Сысертский район»**

**Параграф 1. Описание границы административно-территориальной
единицы Свердловской области «Сысертский район»**

Граница административно-территориальной единицы Свердловской области «Сысертский район» проходит:

1) от точки, находящейся на западной границе квартала 21 Кургановского участка Пионерского участкового лесничества Сысертского лесничества Свердловской области в 0,15 километра южнее северо-восточного угла квартала 21 Кургановского участка Пионерского участкового лесничества Сысертского лесничества Свердловской области (точка А), на северо-восток по южной границе земельного участка с кадастровым номером 66:41:0514032:8 до восточной границы земельного участка с кадастровым номером 66:41:0514032:8;

2) далее на север по восточной границе земельного участка с кадастровым номером 66:41:0514032:8 до линии, являющейся продолжением южной границы земельного участка с кадастровым номером 66:41:0514035:3;

3) далее на юго-восток по линии, являющейся продолжением южной границы земельного участка с кадастровым номером 66:41:0514035:3, южной границе земельных участков с кадастровыми номерами 66:41:0514035:3, 66:41:0514035:32, 66:41:0514035:3 до юго-восточного угла земельного участка с кадастровым номером 66:41:0514035:3;

4) далее на север по восточной границе земельных участков с кадастровыми номерами 66:41:0514035:3, 66:41:0514035:7, 66:41:0514035:4 до северо-восточного угла земельного участка с кадастровым номером 66:41:0514035:4;

5) далее на северо-запад по северной границе земельного участка с кадастровым номером 66:41:0514035:4, линии, соединяющей юго-западный угол земельного участка с кадастровым номером 66:25:0310009:73 и восточный угол земельного участка с кадастровым номером 66:41:0528001:4, северо-восточной границе земельных участков с кадастровыми номерами 66:41:0528001:4, 66:41:0528001:2, линии, соединяющей юго-восточный угол земельного участка с кадастровым номером 66:41:0528001:12 и юго-восточный угол земельного участка с кадастровым номером 66:41:0514035:9, восточной границе земельного участка с кадастровым номером 66:41:0514035:9 (через полосу отвода автомобильной дороги Шабровский – Большое Седельниково), линии, являющейся продолжением восточной границы земельного участка с

кадастровым номером 66:41:0514035:9, до восточной границы земельного участка с кадастровым номером 66:41:0514035:5;

б) далее на север по восточной границе земельных участков с кадастровыми номерами 66:41:0514035:5, 66:41:0514035:50, 66:41:0514035:40, 66:41:0514035:49, 66:41:0514035:6 до северо-восточного угла земельного участка с кадастровым номером 66:41:0514035:6;

7) далее на запад по северной границе земельных участков с кадастровыми номерами 66:41:0514035:6, 66:41:0514035:49, 66:41:0514035:40, 66:41:0514035:5 до северо-западного угла земельного участка с кадастровым номером 66:41:0514035:5;

8) далее на север по линии, являющейся продолжением восточной границы земельного участка с кадастровым номером 66:41:0001001:59, восточной границе земельных участков с кадастровыми номерами 66:41:0001001:59, 66:41:0514030:2, линии, являющейся продолжением восточной границы земельного участка с кадастровым номером 66:41:0514030:2, до левого берега реки Арамилка;

9) далее на восток по левому берегу реки Арамилка до линии, являющейся продолжением восточной границы земельного участка с кадастровым номером 66:41:0514029:325;

10) далее на север по линии, являющейся продолжением восточной границы земельного участка с кадастровым номером 66:41:0514029:325, восточной границе земельных участков с кадастровыми номерами 66:41:0514029:325, 66:41:0514029:31, 66:41:0514029:33, 66:41:0514029:31, 66:41:0507114:4, линии, являющейся продолжением восточной границы земельного участка с кадастровым номером 66:41:0507114:4, до южной границы квартала 146 Южного лесного парка Уктусского лесопаркового участкового лесничества Верх-Исетского лесничества Свердловской области;

11) далее на северо-восток по южной границе кварталов 146, 143, 144, 139, 140 Южного лесного парка Уктусского лесопаркового участкового лесничества Верх-Исетского лесничества Свердловской области, земельного участка с кадастровым номером 66:41:0507118:3 до западной границы полосы отвода автомобильной дороги Подъезд к деревне Большое Седельниково от автомобильной дороги Подъезд к Сулимовскому торфянику;

12) далее на север по западной границе полосы отвода автомобильной дороги Подъезд к деревне Большое Седельниково от автомобильной дороги Подъезд к Сулимовскому торфянику до южной границы полосы отвода автомобильной дороги Подъезд к Сулимовскому торфянику от автомобильной дороги «Урал» Подъезд к городу Екатеринбург (21 километр);

13) далее на юго-восток по южной границе полосы отвода автомобильной дороги Подъезд к Сулимовскому торфянику от автомобильной дороги «Урал» Подъезд к городу Екатеринбург, через автомобильную дорогу «Урал» Подъезд к городу Екатеринбург, южной границе полосы отвода автомобильной дороги Подъезд к аэропорту «Кольцово» от автомобильной дороги «Урал» Подъезд к городу Екатеринбург до юго-восточного угла земельного участка с кадастровым номером 66:41:0000000:109462;

14) далее на север по восточной границе земельного участка с кадастровым номером 66:41:0000000:109462, линии, являющейся продолжением восточной границы земельного участка с кадастровым номером 66:41:0521901:2, восточной границе земельных участков с кадастровыми номерами 66:41:0521901:2, 66:00:0000000:1666 до северо-восточного угла земельного участка с кадастровым номером 66:00:0000000:1666;

15) далее на запад по северной границе земельных участков с кадастровыми номерами 66:00:0000000:1666, 66:41:0521052:3, 66:41:0521052:4, 66:00:0000000:1666 до северо-западного угла земельного участка с кадастровым номером 66:00:0000000:1666;

16) далее на юг по западной границе земельного участка с кадастровым номером 66:00:0000000:1666 до северной границы полосы отвода автомобильной дороги Подъезд к аэропорту «Кольцово» от автомобильной дороги «Урал» Подъезд к городу Екатеринбург (22 километр);

17) далее на запад по северной границе полосы отвода автомобильной дороги Подъезд к аэропорту «Кольцово» от автомобильной дороги «Урал» Подъезд к городу Екатеринбург до восточной границы полосы отвода автомобильной дороги «Урал» Подъезд к городу Екатеринбург (21 километр);

18) далее на северо-запад по восточной границе полосы отвода автомобильной дороги «Урал» Подъезд к городу Екатеринбург до линии, являющейся продолжением юго-западной границы земельного участка с кадастровым номером 66:25:0201008:161;

19) далее на северо-запад по линии, являющейся продолжением юго-западной границы земельного участка с кадастровым номером 66:25:0201008:161, юго-западной границе земельного участка с кадастровым номером 66:25:0201008:161, линии, являющейся продолжением юго-западной границы земельного участка с кадастровым номером 66:25:0201008:161, до юго-восточной границы земельного участка садоводческого некоммерческого товарищества «Родничок» (кадастровый квартал с номером 66:41:0521033);

20) далее на северо-восток по юго-восточной границе земельного участка садоводческого некоммерческого товарищества «Родничок» (кадастровый квартал с номером 66:41:0521033) до юго-восточного угла земельного участка садоводческого некоммерческого товарищества «Родничок» (кадастровый квартал с номером 66:41:0521033);

21) далее на северо-запад по восточной границе земельного участка садоводческого некоммерческого товарищества «Родничок» (кадастровый квартал с номером 66:41:0521033) до северо-восточного угла земельного участка садоводческого некоммерческого товарищества «Родничок» (кадастровый квартал с номером 66:41:0521033);

22) далее на юго-запад по северной границе земельного участка садоводческого некоммерческого товарищества «Родничок» (кадастровый квартал с номером 66:41:0521033) до восточной границы земельного участка садоводческого некоммерческого товарищества «Холодок» (кадастровый квартал с номером 66:41:0521027);

23) далее на северо-запад по восточной границе земельных участков садоводческих некоммерческих товариществ «Холодок» (кадастровый квартал с номером 66:41:0521027), «Весна» (кадастровый квартал с номером 66:41:0521024), «Химмашевец-14» (кадастровый квартал с номером 66:41:0521032), «Дорожник» (кадастровый квартал с номером 66:41:0521029), «Родник» (кадастровый квартал с номером 66:41:0521025), «Гея» (кадастровый квартал с номером 66:41:0521014), «Ивушка» (кадастровый квартал с номером 66:41:0521054), «Дубрава» (кадастровый квартал с номером 66:41:0521009) до северо-восточного угла земельного участка садоводческого некоммерческого товарищества «Дубрава» (кадастровый квартал с номером 66:41:0521009);

24) далее на запад по северной границе земельного участка садоводческого некоммерческого товарищества «Дубрава» (кадастровый квартал с номером 66:41:0521009) до восточной границы земельного участка садоводческого некоммерческого товарищества «Буровик-2» (кадастровый квартал с номером 66:41:0521008);

25) далее на северо-запад по восточной границе земельного участка садоводческого некоммерческого товарищества «Буровик-2» (кадастровый квартал с номером 66:41:0521008) до северо-восточного угла садоводческого некоммерческого товарищества «Буровик-2» (кадастровый квартал с номером 66:41:0521008);

26) далее на юго-запад по северной границе земельного участка садоводческого некоммерческого товарищества «Буровик-2» (кадастровый квартал с номером 66:41:0521008) до северо-восточной границы земельного участка с кадастровым номером 66:41:0521005:16;

27) далее на северо-запад по северо-восточной границе земельного участка с кадастровым номером 66:41:0521005:16 до южной границы полосы отвода Екатеринбургской кольцевой автомобильной дороги;

28) далее на северо-восток по южной границе полосы отвода Екатеринбургской кольцевой автомобильной дороги до левого берега реки Исеть (южной границе кадастрового квартала с номером 66:41:0509008);

29) далее на юго-восток по левому берегу реки Исеть (южной границе кадастрового квартала с номером 66:41:0509008) до точки, находящейся на левом берегу реки Исеть (южной границе кадастрового квартала с номером 66:41:0509008) в 0,49 километра на запад от восточной границы полосы отвода железнодорожной ветки Кольцово – Мельзавод № 3 (5 километр, 6 пикет);

30) далее на восток по прямой 0,49 километра до восточной границы полосы отвода железнодорожной ветки Кольцово – Мельзавод № 3 (5 километр, 6 пикет);

31) далее на северо-восток по восточной границе полосы отвода железнодорожной ветки Кольцово – Мельзавод № 3 до 3 километра 7 пикета железнодорожной ветки Кольцово – Мельзавод № 3;

32) далее на юго-восток по линии, являющейся продолжением северной границы земельного участка с кадастровым номером 66:41:0509008:11, западной границе земельных участков с кадастровыми номерами 66:41:0612091:38, 66:41:0612091:37, 66:41:0614022:185, 66:41:0614022:260,

66:41:0614022:277, 66:41:0614022:28, южной границе земельных участков с кадастровыми номерами 66:41:0614022:281, 66:41:0614022:282, юго-западной границе земельных участков с кадастровыми номерами 66:41:0614022:287, 66:00:0000000:1839 до южного угла земельного участка с кадастровым номером 66:00:0000000:1839;

33) далее на северо-восток по юго-восточной границе земельных участков с кадастровыми номерами 66:00:0000000:1839, 66:00:0000000:1838, 66:41:0614022:287, 66:41:0614022:28, южной границе земельных участков с кадастровыми номерами 66:41:0614022:5, 66:41:0614022:1024 до точки поворота южной границы земельного участка с кадастровым номером 66:41:0614022:1024 в юго-восточном направлении;

34) далее на юго-восток по южной границе земельного участка с кадастровым номером 66:41:0614022:1024, юго-западной границе земельных участков с кадастровыми номерами 66:41:0614022:1039, 66:41:0614022:1028, 66:41:0614022:1029, 66:41:0614022:243, 66:41:0614022:244, 66:41:0614022:242, 66:41:0614022:30, 66:41:0614022:137 до северо-западной границы полосы отвода автомобильной дороги Арамилы – станция Арамилы;

35) далее на северо-восток по северо-западной и северной границам полосы отвода автомобильной дороги Арамилы – станция Арамилы до северной границы полосы отвода железнодорожной ветки Арамилы – Решеты (69 километр, 0 пикет);

36) далее на северо-восток по северной границе полосы отвода железнодорожной ветки Арамилы – Решеты до южной границы полосы отвода железнодорожной ветки Шарташ – Каменск-Уральский (23 километр, 8 пикет) (точка Б);

37) далее от точки Б на восток по южной границе полосы отвода железнодорожной ветки Шарташ – Каменск-Уральский до западной границы земельного участка железнодорожной станции Арамилы с кадастровым номером 66:33:0301001:5;

38) далее на север по западной границе земельного участка железнодорожной станции Арамилы с кадастровым номером 66:33:0301001:5, линии, являющейся продолжением западной границы земельного участка железнодорожной станции Арамилы с кадастровым номером 66:33:0301001:5, до южной границы квартала 69 Косулинского участка Косулинского участкового лесничества Свердловского лесничества Свердловской области;

39) далее на юго-восток по южной границе квартала 69 Косулинского участка Косулинского участкового лесничества Свердловского лесничества Свердловской области, земельных участков с кадастровыми номерами 66:06:4501018:86, 66:06:4501018:118, 66:06:4501018:3983, земельного участка садоводческого некоммерческого товарищества «Строитель» (кадастровый квартал с номером 66:06:4501030), западной и южной границам земельного участка складов II группы строительно-монтажного поезда № 27 до южной границы земельного участка садоводческого некоммерческого товарищества «Березка» (кадастровый квартал с номером 66:06:4501031);

40) далее на северо-восток по южной границе земельного участка садоводческого некоммерческого товарищества «Березка» (кадастровый квартал с номером 66:06:4501031) до восточной границы полосы отвода автомобильной дороги станция Арамиль – поселок Светлый;

41) далее на юго-восток по восточной границе полосы отвода автомобильной дороги станция Арамиль – поселок Светлый до восточной границы полосы отвода железнодорожной ветки станция Арамиль – закрытое акционерное общество «Бобровский изоляционный завод» (27 километр, 5 пикет);

42) далее на юго-восток по восточной границе полосы отвода железнодорожной ветки станция Арамиль – закрытое акционерное общество «Бобровский изоляционный завод» до северной границы полосы отвода автомобильной дороги поселок Бобровский – санаторий «Вьюхино» (2 километр);

43) далее на восток по северной границе полосы отвода автомобильной дороги поселок Бобровский – санаторий «Вьюхино», линии, являющейся продолжением северной границы земельного участка с кадастровым номером 66:25:5101001:4, северной границе земельного участка с кадастровым номером 66:25:5101001:4, южной границе деревни Поварня до южной границы квартала 51 урочища коллективное сельскохозяйственное предприятие «Косулинское» Косулинского участкового лесничества Свердловского лесничества Свердловской области;

44) далее на юго-восток по южной границе квартала 51 урочища коллективное сельскохозяйственное предприятие «Косулинское» Косулинского участкового лесничества Свердловского лесничества Свердловской области, земельных участков садоводческих некоммерческих товариществ «Одуванчик» (кадастровый квартал с номером 66:06:4501053), «Мечта» (кадастровый квартал с номером 66:06:4501054), «Ветеран» (кадастровый квартал с номером 66:06:4501054), «Ветеран-95» (кадастровый квартал с номером 66:06:4501055), «Ветеран-2» (кадастровый квартал с номером 66:06:4501056), «Победа» (кадастровый квартал с номером 66:06:4501057) до юго-восточного угла земельного участка садоводческого некоммерческого товарищества «Победа» (кадастровый квартал с номером 66:06:4501057);

45) далее на север по восточной границе земельного участка садоводческого некоммерческого товарищества «Победа» (кадастровый квартал с номером 66:06:4501057), линии, являющейся продолжением восточной границы земельного участка садоводческого некоммерческого товарищества «Победа» (кадастровый квартал с номером 66:06:4501057) (через полосу отвода железнодорожной ветки Шарташ – Каменск-Уральский), восточной границе квартала 49 урочища коллективное сельскохозяйственное предприятие «Косулинское» Косулинского участкового лесничества Свердловского лесничества Свердловской области до точки пересечения с северной границей земельного участка с кадастровым номером 66:25:1308003:3 (точка В);

46) далее от точки В на восток по северной границе земельного участка с кадастровым номером 66:25:1308003:3 до северо-восточного угла земельного участка с кадастровым номером 66:25:1308003:3;

47) далее на юг по восточной границе земельного участка с кадастровым номером 66:25:1308003:3 до северной границы полосы отвода железнодорожной ветки Каменск-Уральский – Шарташ (35 километр, 3 пикет) (точка Г);

48) далее от точки Г на юго-восток 0,5 километра по линии, являющейся продолжением западной границы квартала 94 Косулинского участка Косулинского участкового лесничества Свердловского лесничества Свердловской области, западной границе квартала 94 Косулинского участка Косулинского участкового лесничества Свердловского лесничества Свердловской области до точки поворота западной границы квартала 94 Косулинского участка Косулинского участкового лесничества Свердловского лесничества Свердловской области в юго-западном направлении;

49) далее на юго-запад по западной границе квартала 94 Косулинского участка Косулинского участкового лесничества Свердловского лесничества Свердловской области до юго-западного угла квартала 94 Косулинского участка Косулинского участкового лесничества Свердловского лесничества Свердловской области;

50) далее на юго-восток по юго-западной и южной границам квартала 94 Косулинского участка Косулинского участкового лесничества Свердловского лесничества Свердловской области, южной и юго-восточной границам квартала 95 Косулинского участка Косулинского участкового лесничества Свердловского лесничества Свердловской области до западной границы квартала 96 Косулинского участка Косулинского участкового лесничества Свердловского лесничества Свердловской области;

51) далее на юг по западной границе квартала 96 Косулинского участка Косулинского участкового лесничества Свердловского лесничества Свердловской области до юго-западного угла квартала 96 Косулинского участка Косулинского участкового лесничества Свердловского лесничества Свердловской области;

52) далее на восток по южной границе кварталов 96, 97, 98 Косулинского участка Косулинского участкового лесничества Свердловского лесничества Свердловской области до западной границы квартала 1 Черноусовского участка Черноусовского участкового лесничества Свердловского лесничества Свердловской области;

53) далее на юг по западной и южной границам квартала 1 Черноусовского участка Черноусовского участкового лесничества Свердловского лесничества Свердловской области, западной границе квартала 5 урочища коллективное сельскохозяйственное предприятие «Бруснянское» Черноусовского участкового лесничества Свердловского лесничества Свердловской области, квартала 3 Черноусовского участка Черноусовского участкового лесничества Свердловского лесничества Свердловской области, квартала 5 урочища коллективное

сельскохозяйственное предприятие «Бруснянское» Черноусовского участкового лесничества Свердловского лесничества Свердловской области, квартала 6 Черноусовского участка Черноусовского участкового лесничества Свердловского лесничества Свердловской области, кварталов 5, 6 урочища коллективное сельскохозяйственное предприятие «Бруснянское» Черноусовского участкового лесничества Свердловского лесничества Свердловской области, восточной границе земельного участка коллективного сада № 7 в поселке Двуреченск, западной границе квартала 6 урочища коллективное сельскохозяйственное предприятие «Бруснянское» Черноусовского участкового лесничества Свердловского лесничества Свердловской области, квартала 42 Черноусовского участка Черноусовского участкового лесничества Свердловского лесничества Свердловской области, квартала 6 урочища коллективное сельскохозяйственное предприятие «Бруснянское» Черноусовского участкового лесничества Свердловского лесничества Свердловской области, кварталов 54, 55, 73 Черноусовского участка Черноусовского участкового лесничества Свердловского лесничества Свердловской области до юго-западного угла квартала 73 Черноусовского участка Черноусовского участкового лесничества Свердловского лесничества Свердловской области;

54) далее на восток по южной границе квартала 73 Черноусовского участка Черноусовского участкового лесничества Свердловского лесничества Свердловской области до восточной границы квартала 69 урочища Земли запаса урочище «Кадниковское» Центрального участкового лесничества Сысертского лесничества Свердловской области (точка Д);

55) далее от точки Д на юг по восточной границе квартала 69 урочища Земли запаса урочище «Кадниковское» Центрального участкового лесничества Сысертского лесничества Свердловской области до северной границы квартала 79 Двуреченского участка Кашинского участкового лесничества Сысертского лесничества Свердловской области;

56) далее на юго-восток по северной границе квартала 79 Двуреченского участка Кашинского участкового лесничества Сысертского лесничества Свердловской области до северо-восточного угла квартала 79 Двуреченского участка Кашинского участкового лесничества Сысертского лесничества Свердловской области;

57) далее на юг по восточной границе квартала 79 Двуреченского участка Кашинского участкового лесничества Сысертского лесничества Свердловской области, квартала 1 урочища коллективное сельскохозяйственное предприятие «Щелкунский» Центрального участкового лесничества Сысертского лесничества Свердловской области до северной границы квартала 3 Щелкунского участка Верх-Сысертского участкового лесничества Сысертского лесничества Свердловской области;

58) далее на восток по северной границе квартала 3 Щелкунского участка Верх-Сысертского участкового лесничества Сысертского лесничества Свердловской области до северо-восточного угла квартала 3 Щелкунского

участка Верх-Сысертского участкового лесничества Сысертского лесничества Свердловской области;

59) далее на юг по восточной границе кварталов 3, 5 Щелкунского участка Верх-Сысертского участкового лесничества Сысертского лесничества Свердловской области, квартала 16 урочища коллективное сельскохозяйственное предприятие «Щелкунский» Центрального участкового лесничества Сысертского лесничества Свердловской области до западной границы квартала 10 урочища совхоз «Сосновский» Маминского участкового лесничества Свердловского лесничества Свердловской области (точка границы между Свердловской областью и Челябинской областью) (точка Е);

60) далее от точки Е на юг по границе между Свердловской областью и Челябинской областью до юго-восточного угла квартала 186 Полдневского участка Полдневского участкового лесничества Сысертского лесничества Свердловской области (точка Ж);

61) далее от точки Ж на север по восточной границе кварталов 186, 170, 152, 136, 121, 106, 91, 75, 56, 36, 16, 8 Полдневского участка Полдневского участкового лесничества Сысертского лесничества Свердловской области, кварталов 174, 159 Пионерского участка Пионерского участкового лесничества Сысертского лесничества Свердловской области до северо-восточного угла квартала 159 Пионерского участка Пионерского участкового лесничества Сысертского лесничества Свердловской области;

62) далее на запад по северной границе кварталов 159, 158 Пионерского участка Пионерского участкового лесничества Сысертского лесничества Свердловской области до юго-восточного угла квартала 144 Пионерского участка Пионерского участкового лесничества Сысертского лесничества Свердловской области;

63) далее на север по восточной границе кварталов 144, 131, 117, 104, 90, 76, 63, 51, 39, 28, 19, 14, 9, 4 Пионерского участка Пионерского участкового лесничества Сысертского лесничества Свердловской области, квартала 113 Кургановского участка Пионерского участкового лесничества Сысертского лесничества Свердловской области до южной границы квартала 106 Кургановского участка Пионерского участкового лесничества Сысертского лесничества Свердловской области;

64) далее на северо-восток по южной границе кварталов 106, 107, 108, 109, 102 Кургановского участка Пионерского участкового лесничества Сысертского лесничества Свердловской области, восточной границе квартала 94 Кургановского участка Пионерского участкового лесничества Сысертского лесничества Свердловской области до северо-восточного угла квартала 94 Кургановского участка Пионерского участкового лесничества Сысертского лесничества Свердловской области;

65) далее на запад по северной границе квартала 94 Кургановского участка Пионерского участкового лесничества Сысертского лесничества Свердловской области до юго-восточного угла квартала 84 Кургановского участка Пионерского участкового лесничества Сысертского лесничества Свердловской области;

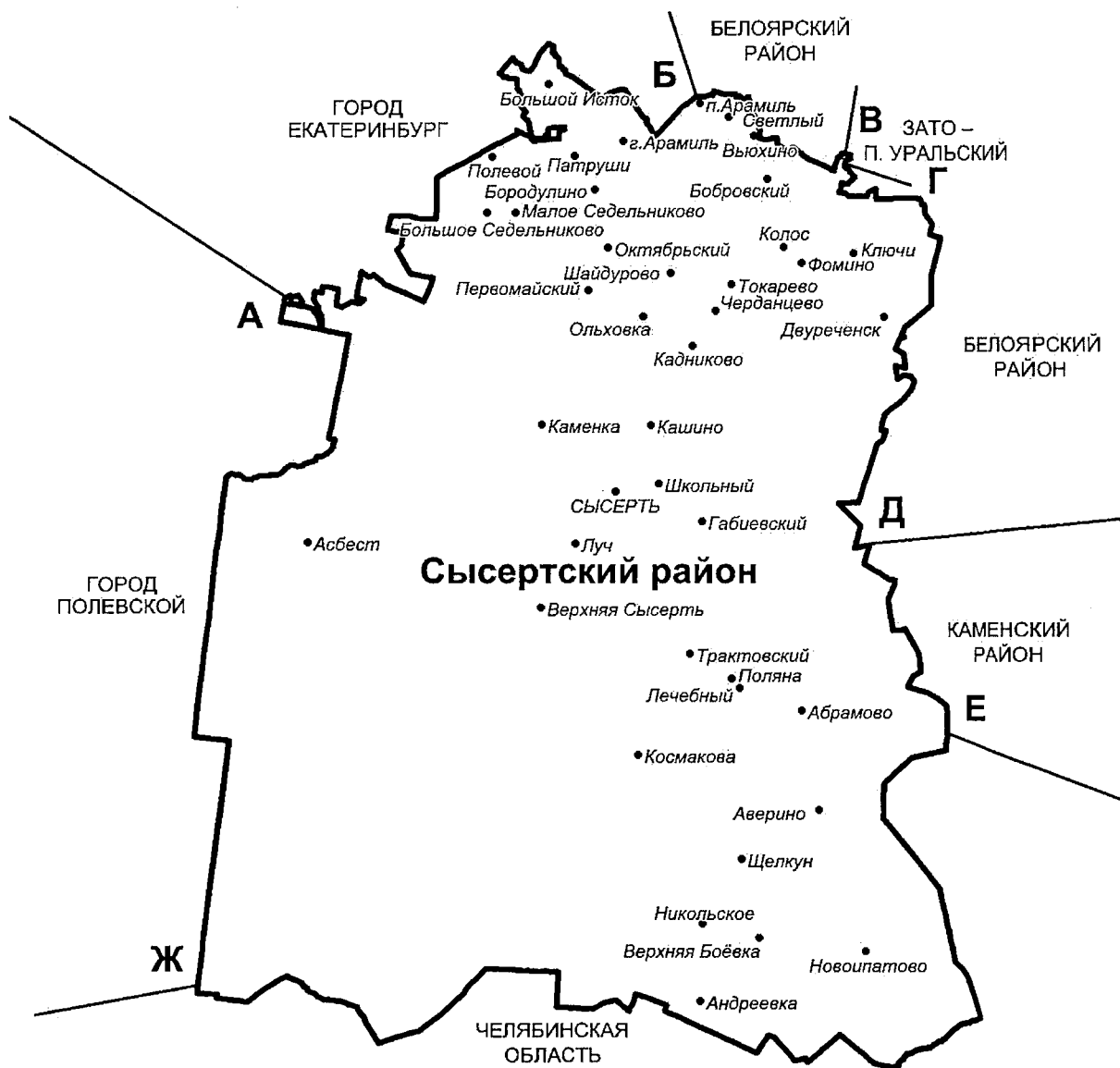
66) далее на север по восточной границе кварталов 84, 75, 65, 55, 45, 31 Кургановского участка Пионерского участкового лесничества Сысертского лесничества Свердловской области до северо-восточного угла квартала 31 Кургановского участка Пионерского участкового лесничества Сысертского лесничества Свердловской области;

67) далее на запад по северной границе кварталов 31, 30, 29, 28 Кургановского участка Пионерского участкового лесничества Сысертского лесничества Свердловской области до юго-восточного угла квартала 21 Кургановского участка Пионерского участкового лесничества Сысертского лесничества Свердловской области;

68) далее на север по восточной границе квартала 21 Кургановского участка Пионерского участкового лесничества Сысертского лесничества Свердловской области до точки, находящейся на восточной границе квартала 21 Кургановского участка Пионерского участкового лесничества Сысертского лесничества Свердловской области в 0,15 километра южнее северо-восточного угла квартала 21 Кургановского участка Пионерского участкового лесничества Сысертского лесничества Свердловской области (точка А).

Параграф 2. Схематическая карта границы административно-территориальной единицы Свердловской области «Сысертский район»

Граница административно-территориальной единицы Свердловской области «Сысертский район» отражена на следующей схематической карте:



УСЛОВНЫЕ ОБОЗНАЧЕНИЯ

- граница административно-территориальной единицы Свердловской области
- *СЫСЕРТЬ* центр административно-территориальной единицы Свердловской области
- *Поляна* населенный пункт
- А** точка границы административно-территориальной единицы Свердловской области

**Описание и схематическая карта границы административно-
территориальной единицы Свердловской области «Таборинский район»**

**Параграф 1. Описание границы административно-территориальной
единицы Свердловской области «Таборинский район»**

Граница административно-территориальной единицы Свердловской области «Таборинский район» проходит:

1) от северо-восточного угла квартала 185 Кузнецовского участка Кузнецовского участкового лесничества Гаринского лесничества Свердловской области (точка границы между Свердловской областью и Ханты-Мансийским автономным округом – Югрой) (точка А) на восток по границе между Свердловской областью и Ханты-Мансийским автономным округом – Югрой до восточного угла квартала 113 Иксинского участка Таборинского участкового лесничества Таборинского лесничества Свердловской области (точка Б);

2) далее от точки Б на запад по южной границе кварталов 113, 112, 111, 110, 109, 108, 107, 106 Иксинского участка Таборинского участкового лесничества Таборинского лесничества Свердловской области до северо-восточного угла квартала 123 Иксинского участка Таборинского участкового лесничества Таборинского лесничества Свердловской области;

3) далее на юг по восточной границе квартала 123 Иксинского участка Таборинского участкового лесничества Таборинского лесничества Свердловской области до юго-восточного угла квартала 123 Иксинского участка Таборинского участкового лесничества Таборинского лесничества Свердловской области;

4) далее на юго-запад по южной границе кварталов 123, 122, 121 Иксинского участка Таборинского участкового лесничества Таборинского лесничества Свердловской области до южного угла квартала 121 Иксинского участка Таборинского участкового лесничества Таборинского лесничества Свердловской области;

5) далее на северо-запад по южной границе квартала 121 Иксинского участка Таборинского участкового лесничества Таборинского лесничества Свердловской области, квартала 42 урочища земли запаса «Пальминский» Таборинского участкового лесничества Таборинского лесничества Свердловской области, квартала 119 Иксинского участка Таборинского участкового лесничества Таборинского лесничества Свердловской области до северо-восточного угла квартала 120 Иксинского участка Таборинского участкового лесничества Таборинского лесничества Свердловской области;

6) далее на юг по восточной границе кварталов 120, 136, 141 Иксинского участка Таборинского участкового лесничества Таборинского лесничества Свердловской области, кварталов 4, 8, 14 Чунь-Чешского участка Чунь-Чешского участкового лесничества Таборинского лесничества Свердловской области до юго-восточного угла квартала 14 Чунь-Чешского участка Чунь-Чешского участкового лесничества Таборинского лесничества Свердловской области;

7) далее на юго-запад по южной границе кварталов 14, 13 Чунь-Чешского участка Чунь-Чешского участкового лесничества Таборинского лесничества Свердловской области, восточной и южной границам квартала 25 Чунь-Чешского участка Чунь-Чешского участкового лесничества Таборинского лесничества Свердловской области до северо-восточного угла квартала 33 Чунь-Чешского участка Чунь-Чешского участкового лесничества Таборинского лесничества Свердловской области;

8) далее на юг по восточной границе квартала 33 Чунь-Чешского участка Чунь-Чешского участкового лесничества Таборинского лесничества Свердловской области до точки поворота восточной границы квартала 33 Чунь-Чешского участка Чунь-Чешского участкового лесничества Таборинского лесничества Свердловской области в западном направлении;

9) далее на запад по восточной границе квартала 33 Чунь-Чешского участка Чунь-Чешского участкового лесничества Таборинского лесничества Свердловской области, северной границе квартала 5 урочища совхоз «Оверинский» Чунь-Чешского участкового лесничества Таборинского лесничества Свердловской области, линии, являющейся продолжением северной границы квартала 5 урочища совхоз «Оверинский» Чунь-Чешского участкового лесничества Таборинского лесничества Свердловской области, до середины реки Тавда;

10) далее на северо-восток вниз по течению по середине реки Тавда до линии, являющейся продолжением северо-восточной границы квартала 9 урочища совхоз «Оверинский» Чунь-Чешского участкового лесничества Таборинского лесничества Свердловской области;

11) далее на юг по линии, являющейся продолжением северо-восточной границы квартала 9 урочища совхоз «Оверинский» Чунь-Чешского участкового лесничества Таборинского лесничества Свердловской области, северо-восточной границе квартала 9 урочища совхоз «Оверинский» Чунь-Чешского участкового лесничества Таборинского лесничества Свердловской области, восточной границе квартала 50 Чунь-Чешского участка Чунь-Чешского участкового лесничества Таборинского лесничества Свердловской области, квартала 9 урочища совхоз «Оверинский» Чунь-Чешского участкового лесничества Таборинского лесничества Свердловской области до юго-восточного угла квартала 9 урочища совхоз «Оверинский» Чунь-Чешского участкового лесничества Таборинского лесничества Свердловской области;

12) далее на юго-запад по юго-восточной границе квартала 9 урочища совхоз «Оверинский» Чунь-Чешского участкового лесничества Таборинского лесничества Свердловской области, квартала 60 Чунь-Чешского участка Чунь-

Чешского участкового лесничества Таборинского лесничества Свердловской области до юго-восточного угла квартала 60 Чунь-Чешского участка Чунь-Чешского участкового лесничества Таборинского лесничества Свердловской области;

13) далее на запад по южной границе кварталов 60, 59, 58, 57, 56, 55 Чунь-Чешского участка Чунь-Чешского участкового лесничества Таборинского лесничества Свердловской области, линии, являющейся продолжением южной границы квартала 55 Чунь-Чешского участка Чунь-Чешского участкового лесничества Таборинского лесничества Свердловской области, до середины реки Павья;

14) далее на юго-запад вверх по течению по середине реки Павья до линии, являющейся продолжением восточной границы квартала 26 урочища совхоз «Оверинский» Чунь-Чешского участкового лесничества Таборинского лесничества Свердловской области;

15) далее на юго-восток по линии, являющейся продолжением восточной границы квартала 26 урочища совхоз «Оверинский» Чунь-Чешского участкового лесничества Таборинского лесничества Свердловской области, восточной границе кварталов 26, 28 урочища совхоз «Оверинский» Чунь-Чешского участкового лесничества Таборинского лесничества Свердловской области, юго-восточной границе квартала 27 урочища совхоз «Оверинский» Чунь-Чешского участкового лесничества Таборинского лесничества Свердловской области до юго-восточного угла квартала 27 урочища совхоз «Оверинский» Чунь-Чешского участкового лесничества Таборинского лесничества Свердловской области;

16) далее на северо-запад по южной границе квартала 27 урочища совхоз «Оверинский» Чунь-Чешского участкового лесничества Таборинского лесничества Свердловской области до юго-западного угла квартала 27 урочища совхоз «Оверинский» Чунь-Чешского участкового лесничества Таборинского лесничества Свердловской области;

17) далее на северо-восток по западной границе кварталов 27, 24 урочища совхоз «Оверинский» Чунь-Чешского участкового лесничества Таборинского лесничества Свердловской области, юго-западной границе квартала 62 Чунь-Чешского участка Чунь-Чешского участкового лесничества Таборинского лесничества Свердловской области до точки поворота юго-западной границы квартала 62 Чунь-Чешского участка Чунь-Чешского участкового лесничества Таборинского лесничества Свердловской области в западном направлении;

18) далее на запад по юго-западной границе квартала 62 Чунь-Чешского участка Чунь-Чешского участкового лесничества Таборинского лесничества Свердловской области, южной границе квартала 61 Чунь-Чешского участка Чунь-Чешского участкового лесничества Таборинского лесничества Свердловской области до юго-западного угла квартала 61 Чунь-Чешского участка Чунь-Чешского участкового лесничества Таборинского лесничества Свердловской области (точка В);

19) далее от точки В на запад по северной границе кварталов 22, 23, 57, 56 Шарыгинского участка Шарыгинского участкового лесничества Туринского

Ново-Маркинского участка Шарыгинского участкового лесничества Туринского лесничества Свердловской области;

29) далее на запад по северной границе квартала 29 Ново-Маркинского участка Шарыгинского участкового лесничества Туринского лесничества Свердловской области до юго-восточного угла квартала 22 Ново-Маркинского участка Шарыгинского участкового лесничества Туринского лесничества Свердловской области;

30) далее на север по восточной границе кварталов 22, 12 Ново-Маркинского участка Шарыгинского участкового лесничества Туринского лесничества Свердловской области до северо-восточного угла квартала 12 Ново-Маркинского участка Шарыгинского участкового лесничества Туринского лесничества Свердловской области;

31) далее на запад по северной границе кварталов 12, 11, 10, 9, 8, 7 Ново-Маркинского участка Шарыгинского участкового лесничества Туринского лесничества Свердловской области до северо-восточного угла квартала 6 Ново-Маркинского участка Шарыгинского участкового лесничества Туринского лесничества Свердловской области;

32) далее на северо-запад по северной границе кварталов 6, 5, 2, 1 Ново-Маркинского участка Шарыгинского участкового лесничества Туринского лесничества Свердловской области, кварталов 30, 29, 28, 27, 26, 14, 13, 12, 11, 10 Кумарьинского участка Кумарьинского участкового лесничества Снячихинского лесничества Свердловской области до восточной границы квартала 9 Кумарьинского участка Кумарьинского участкового лесничества Снячихинского лесничества Свердловской области;

33) далее на север по восточной границе квартала 9 Кумарьинского участка Кумарьинского участкового лесничества Снячихинского лесничества Свердловской области до северо-восточного угла квартала 9 Кумарьинского участка Кумарьинского участкового лесничества Снячихинского лесничества Свердловской области (точка Г);

34) далее от точки Г на север по восточной границе кварталов 4, 147, 143, 140, 139, 138 Кумарьинского участка Кумарьинского участкового лесничества Снячихинского лесничества Свердловской области до северо-восточного угла квартала 138 Кумарьинского участка Кумарьинского участкового лесничества Снячихинского лесничества Свердловской области (точка Д);

35) далее от точки Д на северо-восток по южной границе кварталов 301, 302, 303 Андрюшинского участка Кузнецовского участкового лесничества Гаринского лесничества Свердловской области до юго-восточного угла квартала 303 Андрюшинского участка Кузнецовского участкового лесничества Гаринского лесничества Свердловской области;

36) далее на северо-запад по восточной границе кварталов 303, 298, 292 Андрюшинского участка Кузнецовского участкового лесничества Гаринского лесничества Свердловской области, квартала 113 урочища совхоз «Крутореченский» Андрюшинского участкового лесничества Гаринского лесничества Свердловской области, линии, являющейся продолжением восточной границы квартала 113 урочища совхоз «Крутореченский»

Андрюшинского участкового лесничества Гаринского лесничества Свердловской области, до середины реки Кыртымья;

37) далее на северо-восток вниз по течению по середине реки Кыртымья до линии, являющейся продолжением западной границы квартала 126 урочища совхоз «Крутореченский» Андрюшинского участкового лесничества Гаринского лесничества Свердловской области;

38) далее на юг по линии, являющейся продолжением западной границы квартала 126 урочища совхоз «Крутореченский» Андрюшинского участкового лесничества Гаринского лесничества Свердловской области, западной границе квартала 126 урочища совхоз «Крутореченский» Андрюшинского участкового лесничества Гаринского лесничества Свердловской области до юго-западного угла квартала 126 урочища совхоз «Крутореченский» Андрюшинского участкового лесничества Гаринского лесничества Свердловской области;

39) далее на северо-восток по южной границе кварталов 126, 127, 128, 129 урочища совхоз «Крутореченский» Андрюшинского участкового лесничества Гаринского лесничества Свердловской области до северо-западного угла квартала 130 урочища совхоз «Крутореченский» Андрюшинского участкового лесничества Гаринского лесничества Свердловской области;

40) далее на юг по западной границе кварталов 130, 133, 131 урочища совхоз «Крутореченский» Андрюшинского участкового лесничества Гаринского лесничества Свердловской области до юго-западного угла квартала 131 урочища совхоз «Крутореченский» Андрюшинского участкового лесничества Гаринского лесничества Свердловской области;

41) далее на юго-восток по южной границе кварталов 131, 132, 133 урочища совхоз «Крутореченский» Андрюшинского участкового лесничества Гаринского лесничества Свердловской области до южного угла квартала 133 урочища совхоз «Крутореченский» Андрюшинского участкового лесничества Гаринского лесничества Свердловской области;

42) далее на северо-восток по юго-восточной границе квартала 133 урочища совхоз «Крутореченский» Андрюшинского участкового лесничества Гаринского лесничества Свердловской области до восточного угла квартала 133 урочища совхоз «Крутореченский» Андрюшинского участкового лесничества Гаринского лесничества Свердловской области;

43) далее на северо-запад по восточной и северной границам квартала 133 урочища совхоз «Крутореченский» Андрюшинского участкового лесничества Гаринского лесничества Свердловской области, линии, являющейся продолжением северной границы квартала 133 урочища совхоз «Крутореченский» Андрюшинского участкового лесничества Гаринского лесничества Свердловской области, до середины реки Тавда;

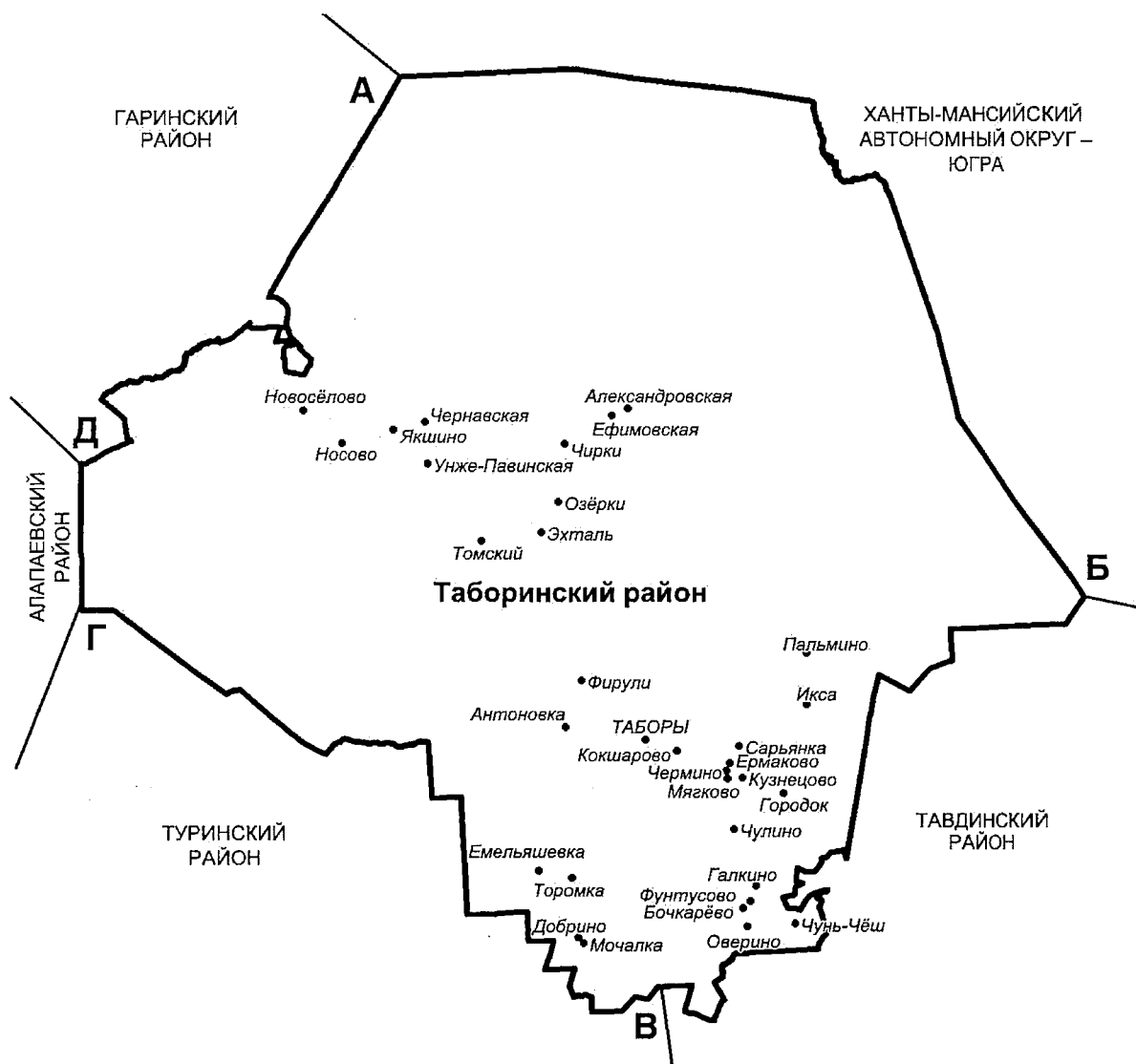
44) далее на северо-запад вверх по течению по середине реки Тавда до линии, являющейся продолжением восточной границы квартала 342 Кузнецовского участка Кузнецовского участкового лесничества Гаринского лесничества Свердловской области;

45) далее на северо-восток по линии, являющейся продолжением восточной границы квартала 342 Кузнецовского участка Кузнецовского

участкового лесничества Гаринского лесничества Свердловской области, восточной границе кварталов 342, 335, 336, 319, 306, 307, 275, 257, 239, 222, 205, 185 Кузнецовского участка Кузнецовского участкового лесничества Гаринского лесничества Свердловской области до северо-восточного угла квартала 185 Кузнецовского участка Кузнецовского участкового лесничества Гаринского лесничества Свердловской области (точка границы между Свердловской областью и Ханты-Мансийским автономным округом – Югрой) (точка А).

Параграф 2. Схематическая карта границы административно-территориальной единицы Свердловской области «Таборинский район»

Граница административно-территориальной единицы Свердловской области «Таборинский район» отражена на следующей схематической карте:



УСЛОВНЫЕ ОБОЗНАЧЕНИЯ

- граница административно-территориальной единицы Свердловской области
- *ТАБОРЫ* центр административно-территориальной единицы Свердловской области
- *Городок* населенный пункт
- А** точка границы административно-территориальной единицы Свердловской области

**Описание и схематическая карта границы административно-
территориальной единицы Свердловской области «Тавдинский район»**

**Параграф 1. Описание границы административно-территориальной
единицы Свердловской области «Тавдинский район»**

Граница административно-территориальной единицы Свердловской области «Тавдинский район» проходит:

1) от юго-западного угла квартала 61 Чунь-Чешского участка Чунь-Чешского участкового лесничества Таборинского лесничества Свердловской области (точка А) на восток по южной границе квартала 61 Чунь-Чешского участка Чунь-Чешского участкового лесничества Таборинского лесничества Свердловской области, юго-западной границе квартала 62 Чунь-Чешского участка Чунь-Чешского участкового лесничества Таборинского лесничества Свердловской области до точки поворота юго-западной границы квартала 62 Чунь-Чешского участка Чунь-Чешского участкового лесничества Таборинского лесничества Свердловской области в юго-западном направлении;

2) далее на юго-запад по юго-западной границе квартала 62 Чунь-Чешского участка Чунь-Чешского участкового лесничества Таборинского лесничества Свердловской области, восточной границе кварталов 24, 27 урочища совхоз «Оверинский» Чунь-Чешского участкового лесничества Таборинского лесничества Свердловской области до юго-западного угла квартала 27 урочища совхоз «Оверинский» Чунь-Чешского участкового лесничества Таборинского лесничества Свердловской области;

3) далее на юго-восток по южной границе квартала 27 урочища совхоз «Оверинский» Чунь-Чешского участкового лесничества Таборинского лесничества Свердловской области до юго-восточного угла квартала 27 урочища совхоз «Оверинский» Чунь-Чешского участкового лесничества Таборинского лесничества Свердловской области;

4) далее на северо-восток по юго-восточной границе квартала 27 урочища совхоз «Оверинский» Чунь-Чешского участкового лесничества Таборинского лесничества Свердловской области, восточной границе кварталов 28, 26 урочища совхоз «Оверинский» Чунь-Чешского участкового лесничества Таборинского лесничества Свердловской области, линии, являющейся продолжением восточной границы квартала 26 урочища совхоз «Оверинский» Чунь-Чешского участкового лесничества Таборинского лесничества Свердловской области, до середины реки Павья;

5) далее на северо-восток вниз по течению по середине реки Павья до линии, являющейся продолжением южной границы квартала 55 Чунь-Чешского

участка Чунь-Чешского участкового лесничества Таборинского лесничества Свердловской области;

6) далее на восток по линии, являющейся продолжением южной границы квартала 55 Чунь-Чешского участка Чунь-Чешского участкового лесничества Таборинского лесничества Свердловской области, южной границе кварталов 55, 56, 57, 58, 59, 60 Чунь-Чешского участка Чунь-Чешского участкового лесничества Таборинского лесничества Свердловской области до юго-восточного угла квартала 60 Чунь-Чешского участка Чунь-Чешского участкового лесничества Таборинского лесничества Свердловской области;

7) далее на северо-восток по юго-восточной границе квартала 60 Чунь-Чешского участка Чунь-Чешского участкового лесничества Таборинского лесничества Свердловской области, квартала 9 урочища совхоз «Оверинский» Чунь-Чешского участкового лесничества Таборинского лесничества Свердловской области до юго-восточного угла квартала 9 урочища совхоз «Оверинский» Чунь-Чешского участкового лесничества Таборинского лесничества Свердловской области;

8) далее на север по восточной границе квартала 9 урочища совхоз «Оверинский» Чунь-Чешского участкового лесничества Таборинского лесничества Свердловской области, квартала 50 Чунь-Чешского участка Чунь-Чешского участкового лесничества Таборинского лесничества Свердловской области, северо-восточной границе квартала 9 урочища совхоз «Оверинский» Чунь-Чешского участкового лесничества Таборинского лесничества Свердловской области, линии, являющейся продолжением северо-восточной границы квартала 9 урочища совхоз «Оверинский» Чунь-Чешского участкового лесничества Таборинского лесничества Свердловской области, до середины реки Тавда;

9) далее на юго-запад вверх по течению по середине реки Тавда до линии, являющейся продолжением северной границы квартала 5 урочища совхоз «Оверинский» Чунь-Чешского участкового лесничества Таборинского лесничества Свердловской области;

10) далее на запад по линии, являющейся продолжением северной границы квартала 5 урочища совхоз «Оверинский» Чунь-Чешского участкового лесничества Таборинского лесничества Свердловской области, северной границе квартала 5 урочища совхоз «Оверинский» Чунь-Чешского участкового лесничества Таборинского лесничества Свердловской области, восточной границе квартала 33 Чунь-Чешского участка Чунь-Чешского участкового лесничества Таборинского лесничества Свердловской области до точки поворота восточной границы квартала 33 Чунь-Чешского участка Чунь-Чешского участкового лесничества Таборинского лесничества Свердловской области в северо-западном направлении;

11) далее на северо-запад по восточной границе квартала 33 Чунь-Чешского участка Чунь-Чешского участкового лесничества Таборинского лесничества Свердловской области до юго-западного угла квартала 25 Чунь-Чешского участка Чунь-Чешского участкового лесничества Таборинского лесничества Свердловской области;

12) далее на северо-восток по южной и восточной границам квартала 25 Чунь-Чешского участка Чунь-Чешского участкового лесничества Таборинского лесничества Свердловской области, южной границе кварталов 13, 14 Чунь-Чешского участка Чунь-Чешского участкового лесничества Таборинского лесничества Свердловской области до юго-восточного угла квартала 14 Чунь-Чешского участка Чунь-Чешского участкового лесничества Таборинского лесничества Свердловской области;

13) далее на север по восточной границе кварталов 14, 8, 4 Чунь-Чешского участка Чунь-Чешского участкового лесничества Таборинского лесничества Свердловской области, кварталов 141, 136, 120 Иксинского участка Таборинского участкового лесничества Таборинского лесничества Свердловской области до южной границы квартала 119 Иксинского участка Таборинского участкового лесничества Таборинского лесничества Свердловской области;

14) далее на юго-восток по южной границе квартала 119 Иксинского участка Таборинского участкового лесничества Таборинского лесничества Свердловской области, квартала 42 урочища земли запаса «Пальминский» Таборинского участкового лесничества Таборинского лесничества Свердловской области, квартала 121 Иксинского участка Таборинского участкового лесничества Таборинского лесничества Свердловской области до южного угла квартала 121 Иксинского участка Таборинского участкового лесничества Таборинского лесничества Свердловской области;

15) далее на северо-восток по южной границе кварталов 121, 122, 123 Иксинского участка Таборинского участкового лесничества Таборинского лесничества Свердловской области до юго-восточного угла квартала 123 Иксинского участка Таборинского участкового лесничества Таборинского лесничества Свердловской области;

16) далее на север по восточной границе квартала 123 Иксинского участка Таборинского участкового лесничества Таборинского лесничества Свердловской области до юго-западного угла квартала 106 Иксинского участка Таборинского участкового лесничества Таборинского лесничества Свердловской области;

17) далее на восток по южной границе кварталов 106, 107, 108, 109, 110, 111, 112, 113 Иксинского участка Таборинского участкового лесничества Таборинского лесничества Свердловской области до восточного угла квартала 113 Иксинского участка Таборинского участкового лесничества Таборинского лесничества Свердловской области (точка границы между Свердловской областью и Ханты-Мансийским автономным округом – Югрой) (точка Б);

18) далее от точки Б на юго-восток по границе между Свердловской областью и Ханты-Мансийским автономным округом – Югрой до северо-восточного угла квартала 7 Карабашевского участка Карабашевского участкового лесничества Тавдинского лесничества Свердловской области (точка границы между Свердловской областью и Тюменской областью) (точка В);

19) далее от точки В на юг по границе между Свердловской областью и Тюменской областью до юго-западного угла квартала 233 Азанковского участка Тавдинского участкового лесничества Тавдинского лесничества Свердловской области (точка Г);

20) далее от точки Г на север по западной границе кварталов 233, 230, 227, 224, 221 Азанковского участка Тавдинского участкового лесничества Тавдинского лесничества Свердловской области до южной границы квартала 217 Азанковского участка Тавдинского участкового лесничества Тавдинского лесничества Свердловской области;

21) далее на запад по южной границе кварталов 217, 216, 215, 214, 213 Азанковского участка Тавдинского участкового лесничества Тавдинского лесничества Свердловской области до юго-западного угла квартала 213 Азанковского участка Тавдинского участкового лесничества Тавдинского лесничества Свердловской области;

22) далее на северо-восток по западной границе кварталов 213, 205 Азанковского участка Тавдинского участкового лесничества Тавдинского лесничества Свердловской области до точки поворота западной границы квартала 205 Азанковского участка Тавдинского участкового лесничества Тавдинского лесничества Свердловской области в северо-западном направлении;

23) далее на северо-запад по западной границе квартала 205 Азанковского участка Тавдинского участкового лесничества Тавдинского лесничества Свердловской области, юго-западной границе квартала 197 Азанковского участка Тавдинского участкового лесничества Тавдинского лесничества Свердловской области, южной и западной границе квартала 196 Азанковского участка Тавдинского участкового лесничества Тавдинского лесничества Свердловской области, западной границе квартала 190 Азанковского участка Тавдинского участкового лесничества Тавдинского лесничества Свердловской области, линии, являющейся продолжением западной границы квартала 190 Азанковского участка Тавдинского участкового лесничества Тавдинского лесничества Свердловской области, до южной границы квартала 178 Азанковского участка Тавдинского участкового лесничества Тавдинского лесничества Свердловской области;

24) далее на юго-запад по южной границе кварталов 178, 189, 188 Азанковского участка Тавдинского участкового лесничества Тавдинского лесничества Свердловской области до юго-западного угла квартала 188 Азанковского участка Тавдинского участкового лесничества Тавдинского лесничества Свердловской области (точка Д);

25) далее от точки Д на север по западной границе кварталов 188, 176, 168, 156, 146, 136, 126, 116, 106, 96, 86, 77, 68, 58, 47, 38, 29, 22, 16, 10 Азанковского участка Тавдинского участкового лесничества Тавдинского лесничества Свердловской области до юго-западного угла квартала 61 Чунь-Чешского участка Чунь-Чешского участкового лесничества Таборинского лесничества Свердловской области (точка А).

Параграф 2. Схематическая карта границы административно-территориальной единицы Свердловской области «Тавдинский район»

Граница административно-территориальной единицы Свердловской области «Тавдинский район» отражена на следующей схематической карте:



УСЛОВНЫЕ ОБОЗНАЧЕНИЯ

- граница административно-территориальной единицы Свердловской области
- ТАВДА центр административно-территориальной единицы Свердловской области
- Лисье населенный пункт
- А** точка границы административно-территориальной единицы Свердловской области

Описание и схематическая карта границы административно-территориальной единицы Свердловской области «Талицкий район»

Параграф 1. Описание границы административно-территориальной единицы Свердловской области «Талицкий район»

Граница административно-территориальной единицы Свердловской области «Талицкий район» проходит:

1) от северо-западного угла квартала 1 Печеркинского участка Пышминского участкового лесничества Камышловского лесничества Свердловской области (точка А) на запад по южной границе квартала 21 Вновь-Юрмытского участка Вновь-Юрмытского участкового лесничества Талицкого лесничества Свердловской области до юго-западного угла квартала 21 Вновь-Юрмытского участка Вновь-Юрмытского участкового лесничества Талицкого лесничества Свердловской области;

2) далее на северо-восток по северо-западной границе кварталов 21, 19 Вновь-Юрмытского участка Вновь-Юрмытского участкового лесничества Талицкого лесничества Свердловской области, квартала 16 урочища сельскохозяйственный производственный кооператив «Заря» Вновь-Юрмытского участкового лесничества Талицкого лесничества Свердловской области, квартала 20 Вновь-Юрмытского участка Вновь-Юрмытского участкового лесничества Талицкого лесничества Свердловской области до юго-западного угла квартала 160 Байкаловского участка Еланского участкового лесничества Байкаловского лесничества Свердловской области (точка Б);

3) далее от точки Б на восток по северной границе кварталов 20, 1, 2, 3, 4, 5, 6, 7, 8 Вновь-Юрмытского участка Вновь-Юрмытского участкового лесничества Талицкого лесничества Свердловской области, квартала 6 урочища сельскохозяйственный производственный кооператив «Заря» Вновь-Юрмытского участкового лесничества Талицкого лесничества Свердловской области, кварталов 59, 60 Вновь-Юрмытского участка Вновь-Юрмытского участкового лесничества Талицкого лесничества Свердловской области до юго-западной границы квартала 2 урочища сельскохозяйственный производственный кооператив «Заря» Вновь-Юрмытского участкового лесничества Талицкого лесничества Свердловской области;

4) далее на север по западной границе кварталов 2, 1 урочища сельскохозяйственный производственный кооператив «Заря» Вновь-Юрмытского участкового лесничества Талицкого лесничества Свердловской области, квартала 58 Вновь-Юрмытского участка Вновь-Юрмытского участкового лесничества Талицкого лесничества Свердловской области,

производственный кооператив «Луч» Вновь-Юрмытского участкового лесничества Талицкого лесничества Свердловской области, кварталов 90, 91, 92 Вновь-Юрмытского участка Вновь-Юрмытского участкового лесничества Талицкого лесничества Свердловской области, кварталов 10, 11, 12, 19, 20 урочища сельскохозяйственный производственный кооператив «Луч» Вновь-Юрмытского участкового лесничества Талицкого лесничества Свердловской области до северо-западного угла квартала 28 Троицкого участка Троицкого участкового лесничества Талицкого лесничества Свердловской области;

10) далее на северо-восток по северо-западной границе кварталов 28, 29, 30, 31, 32, 34, 24, 25, 13, 3, 4, 1 Троицкого участка Троицкого участкового лесничества Талицкого лесничества Свердловской области, квартала 3 урочища областное государственное унитарное предприятие «Балаирский» Троицкого участкового лесничества Талицкого лесничества Свердловской области до северного угла квартала 3 урочища областное государственное унитарное предприятие «Балаирский» Троицкого участкового лесничества Талицкого лесничества Свердловской области;

11) далее на юго-восток по северо-восточной границе квартала 3 урочища областное государственное унитарное предприятие «Балаирский» Троицкого участкового лесничества Талицкого лесничества Свердловской области, северной границе кварталов 2, 9, 10, 11 Троицкого участка Троицкого участкового лесничества Талицкого лесничества Свердловской области до северного угла квартала 11 Троицкого участка Троицкого участкового лесничества Талицкого лесничества Свердловской области (точка В);

12) далее от точки В на юго-восток по северо-восточной границе кварталов 11, 12 Троицкого участка Троицкого участкового лесничества Талицкого лесничества Свердловской области, восточной границе квартала 23 Троицкого участка Троицкого участкового лесничества Талицкого лесничества Свердловской области, квартала 5 урочища областное государственное унитарное предприятие «Балаирский» Троицкого участкового лесничества Талицкого лесничества Свердловской области, кварталов 80, 82 Троицкого участка Троицкого участкового лесничества Талицкого лесничества Свердловской области до северо-западного угла квартала 6 урочища областное государственное унитарное предприятие «Балаирский» Троицкого участкового лесничества Талицкого лесничества Свердловской области;

13) далее на восток по северной границе кварталов 6, 7, 8, 15, 101 урочища областное государственное унитарное предприятие «Балаирский» Троицкого участкового лесничества Талицкого лесничества Свердловской области до северо-западного угла квартала 102 урочища областное государственное унитарное предприятие «Балаирский» Троицкого участкового лесничества Талицкого лесничества Свердловской области;

14) далее на юго-восток по северо-восточной границе квартала 102 урочища областное государственное унитарное предприятие «Балаирский» Троицкого участкового лесничества Талицкого лесничества Свердловской области, восточной границе квартала 105 урочища областное государственное унитарное предприятие «Балаирский» Троицкого участкового лесничества

Талицкого лесничества Свердловской области до юго-восточного угла квартала 105 урочища областное государственное унитарное предприятие «Балаирский» Троицкого участкового лесничества Талицкого лесничества Свердловской области;

15) далее на юго-запад по южной границе кварталов 105, 107, 106 урочища областное государственное унитарное предприятие «Балаирский» Троицкого участкового лесничества Талицкого лесничества Свердловской области, юго-восточной границе кварталов 27, 28 урочища областное государственное унитарное предприятие «Балаирский» Троицкого участкового лесничества Талицкого лесничества Свердловской области, восточной границе кварталов 6, 102, 103, 104 урочища акционерное общество закрытого типа «Чупинское» Троицкого участкового лесничества Талицкого лесничества Свердловской области до южного угла квартала 104 урочища акционерное общество закрытого типа «Чупинское» Троицкого участкового лесничества Талицкого лесничества Свердловской области;

16) далее на северо-запад по юго-западной границе квартала 104 урочища акционерное общество закрытого типа «Чупинское» Троицкого участкового лесничества Талицкого лесничества Свердловской области, линии, являющейся продолжением юго-западной границы квартала 104 урочища акционерное общество закрытого типа «Чупинское» Троицкого участкового лесничества Талицкого лесничества Свердловской области, до восточной границы квартала 10 урочища акционерное общество закрытого типа «Чупинское» Троицкого участкового лесничества Талицкого лесничества Свердловской области;

17) далее на юго-запад по восточной границе квартала 10 урочища акционерное общество закрытого типа «Чупинское» Троицкого участкового лесничества Талицкого лесничества Свердловской области, квартала 124 Троицкого участка Троицкого участкового лесничества Талицкого лесничества Свердловской области до юго-восточного угла квартала 124 Троицкого участка Троицкого участкового лесничества Талицкого лесничества Свердловской области;

18) далее на запад по южной границе квартала 124 Троицкого участка Троицкого участкового лесничества Талицкого лесничества Свердловской области до северо-восточного угла квартала 17 урочища акционерное общество закрытого типа «Чупинское» Троицкого участкового лесничества Талицкого лесничества Свердловской области;

19) далее на юго-восток по восточной границе квартала 17 урочища акционерное общество закрытого типа «Чупинское» Троицкого участкового лесничества Талицкого лесничества Свердловской области, северной границе квартала 1 урочища колхоз имени Ленина Луговского участкового лесничества Талицкого лесничества Свердловской области, квартала 128 Троицкого участка Троицкого участкового лесничества Талицкого лесничества Свердловской области, квартала 2 урочища колхоз имени Ленина Луговского участкового лесничества Талицкого лесничества Свердловской области, квартала 129 Троицкого участка Троицкого участкового лесничества Талицкого лесничества

28) далее на юг по восточной границе кварталов 4, 10, 16, 18, 29 Еланского участка Еланского участкового лесничества Талицкого лесничества Свердловской области до юго-восточной границы квартала 29 Еланского участка Еланского участкового лесничества Талицкого лесничества Свердловской области;

29) далее на юго-запад по южной границе кварталов 29, 28, 27 Еланского участка Еланского участкового лесничества Талицкого лесничества Свердловской области до северо-западного угла квартала 41 Еланского участка Еланского участкового лесничества Талицкого лесничества Свердловской области;

30) далее на юго-восток по северной границе кварталов 41, 42, 43 Еланского участка Еланского участкового лесничества Талицкого лесничества Свердловской области до северо-восточного угла квартала 43 Еланского участка Еланского участкового лесничества Талицкого лесничества Свердловской области;

31) далее на юг по восточной границе кварталов 43, 54, 66, 93, 105, 114, 121 Еланского участка Еланского участкового лесничества Талицкого лесничества Свердловской области, линии, являющейся продолжением восточной границы квартала 121 Еланского участка Еланского участкового лесничества Талицкого лесничества Свердловской области, до середины реки Беляковка;

32) далее на юго-запад вверх по течению по середине реки Беляковка до линии, являющейся продолжением северной границы квартала 1 урочища сельскохозяйственный производственный кооператив «Катарачи» Боровского участкового лесничества Талицкого лесничества Свердловской области;

33) далее на восток по линии, являющейся продолжением северной границы квартала 1 урочища сельскохозяйственный производственный кооператив «Катарачи» Боровского участкового лесничества Талицкого лесничества Свердловской области, северной границе квартала 1 урочища сельскохозяйственный производственный кооператив «Катарачи» Боровского участкового лесничества Талицкого лесничества Свердловской области, кварталов 36, 37, 38, 39, 40 Смолинского участка Боровского участкового лесничества Талицкого лесничества Свердловской области, квартала 5 урочища сельскохозяйственный производственный кооператив «Катарачи» Боровского участкового лесничества Талицкого лесничества Свердловской области до южного угла квартала 231 Ертарского участка Ертарского участкового лесничества Тугулымского лесничества Свердловской области (точка границы между Свердловской областью и Курганской областью) (точка Г);

34) далее от точки Г на юг по границе между Свердловской областью и Курганской областью до юго-западного угла квартала 42 Буткинского участка Буткинского участкового лесничества Талицкого лесничества Свердловской области (точка Д);

35) далее от точки Д на север по западной границе кварталов 42, 38, 34, 28 Буткинского участка Буткинского участкового лесничества Талицкого лесничества Свердловской области, кварталов 3, 2, 1 урочища коллективное

хозяйство «Приозерное» Буткинского участкового лесничества Талицкого лесничества Свердловской области, кварталов 9, 1 Буткинского участка Буткинского участкового лесничества Талицкого лесничества Свердловской области, кварталов 78, 66, 53, 39 Пышминского участка Буткинского участкового лесничества Талицкого лесничества Свердловской области до юго-восточного угла квартала 136 Луговского участка Луговского участкового лесничества Талицкого лесничества Свердловской области;

36) далее на запад по южной границе кварталов 136, 135, 134, 133, 132 Луговского участка Луговского участкового лесничества Талицкого лесничества Свердловской области до юго-западного угла квартала 132 Луговского участка Луговского участкового лесничества Талицкого лесничества Свердловской области;

37) далее на север по западной границе кварталов 132, 131, 124, 113, 90, 83, 70, 69, 53, 37 Луговского участка Луговского участкового лесничества Талицкого лесничества Свердловской области, кварталов 28, 24, 13 урочища коллективное хозяйство «Куяровское» Луговского участкового лесничества Талицкого лесничества Свердловской области, линии, являющейся продолжением западной границы квартала 13 урочища коллективное хозяйство «Куяровское» Луговского участкового лесничества Талицкого лесничества Свердловской области (через 2007 километр, 2 пикет полосы отвода железнодорожной ветки Екатеринбург – Тюмень и полосу отвода автомобильной дороги Екатеринбург – Тюмень), западной границе кварталов 12, 9, 5, 4, 1 урочища коллективное хозяйство «Куяровское» Луговского участкового лесничества Талицкого лесничества Свердловской области до южной границы квартала 127 Вновь-Юрмытского участка Вновь-Юрмытского участкового лесничества Талицкого лесничества Свердловской области;

38) далее на юго-запад по южной границе квартала 127 Вновь-Юрмытского участка Вновь-Юрмытского участкового лесничества Талицкого лесничества Свердловской области до южного угла квартала 127 Вновь-Юрмытского участка Вновь-Юрмытского участкового лесничества Талицкого лесничества Свердловской области;

39) далее на север по западной границе квартала 127 Вновь-Юрмытского участка Вновь-Юрмытского участкового лесничества Талицкого лесничества Свердловской области до южной границы квартала 126 Вновь-Юрмытского участка Вновь-Юрмытского участкового лесничества Талицкого лесничества Свердловской области;

40) далее на северо-запад по южной и западной границам квартала 126 Вновь-Юрмытского участка Вновь-Юрмытского участкового лесничества Талицкого лесничества Свердловской области, южной границе квартала 48 урочища сельскохозяйственный производственный кооператив «Заря» Вновь-Юрмытского участкового лесничества Талицкого лесничества Свердловской области до юго-западного угла квартала 48 урочища сельскохозяйственный производственный кооператив «Заря» Вновь-Юрмытского участкового лесничества Талицкого лесничества Свердловской области;

участка Вновь-Юрмытского участкового лесничества Талицкого лесничества Свердловской области;

48) далее на северо-запад по юго-западной границе кварталов 52, 41, 31, 30 Вновь-Юрмытского участка Вновь-Юрмытского участкового лесничества Талицкого лесничества Свердловской области, южной границе квартала 21 Вновь-Юрмытского участка Вновь-Юрмытского участкового лесничества Талицкого лесничества Свердловской области до северо-западного угла квартала 1 Печеркинского участка Пышминского участкового лесничества Камышловского лесничества Свердловской области (точка А).

Параграф 2. Схематическая карта границы административно-территориальной единицы Свердловской области «Талицкий район»

Граница административно-территориальной единицы Свердловской области «Талицкий район» отражена на следующей схематической карте:



УСЛОВНЫЕ ОБОЗНАЧЕНИЯ

- граница административно-территориальной единицы Свердловской области
- ТАЛИЦА центр административно-территориальной единицы Свердловской области
- Зырянка населенный пункт
- А** точка границы административно-территориальной единицы Свердловской области

**Описание и схематическая карта границы административно-
территориальной единицы Свердловской области «Тугулымский район»**

**Параграф 1. Описание границы административно-территориальной
единицы Свердловской области «Тугулымский район»**

Граница административно-территориальной единицы Свердловской области «Тугулымский район» проходит:

1) от северо-восточного угла квартала 12 урочища товарищество с ограниченной ответственностью «Двинское» Юшалинского участкового лесничества Тугулымского лесничества Свердловской области (точка А) на юг по восточной границе квартала 12 урочища товарищество с ограниченной ответственностью «Двинское» Юшалинского участкового лесничества Тугулымского лесничества Свердловской области до северной границы квартала 13 урочища товарищество с ограниченной ответственностью «Двинское» Юшалинского участкового лесничества Тугулымского лесничества Свердловской области;

2) далее на северо-восток по северной границе квартала 13 урочища товарищество с ограниченной ответственностью «Двинское» Юшалинского участкового лесничества Тугулымского лесничества Свердловской области, северо-западной границе квартала 14 урочища товарищество с ограниченной ответственностью «Двинское» Юшалинского участкового лесничества Тугулымского лесничества Свердловской области до юго-западного угла квартала 1 урочища товарищество с ограниченной ответственностью «Двинское» Юшалинского участкового лесничества Тугулымского лесничества Свердловской области;

3) далее на север по западной границе квартала 1 урочища товарищество с ограниченной ответственностью «Двинское» Юшалинского участкового лесничества Тугулымского лесничества Свердловской области до северо-западного угла квартала 1 урочища товарищество с ограниченной ответственностью «Двинское» Юшалинского участкового лесничества Тугулымского лесничества Свердловской области;

4) далее на восток по северной границе кварталов 1, 2, 3, 4, 5, 6, 7, 8, 9, 10 урочища товарищество с ограниченной ответственностью «Двинское» Юшалинского участкового лесничества Тугулымского лесничества Свердловской области, кварталов 37, 38 Двинского участка Юшалинского участкового лесничества Тугулымского лесничества Свердловской области до северо-восточного угла квартала 38 Двинского участка Юшалинского участкового лесничества Тугулымского лесничества Свердловской области;

5) далее на юг по восточной границе квартала 38 Двинского участка Юшалинского участкового лесничества Тугулымского лесничества Свердловской области, кварталов 11, 26, 33 урочища товарищество с ограниченной ответственностью «Галашевское» Юшалинского участкового лесничества Тугулымского лесничества Свердловской области до северной границы квартала 7 федерального государственного бюджетного учреждения «Национальный природный парк «Припышминские боры»;

6) далее на восток по северной границе кварталов 7, 8, 9, 10 федерального государственного бюджетного учреждения «Национальный природный парк «Припышминские боры», кварталов 11, 12, 3, 4, 5, 6, 1, 2 Северного участка Северного участкового лесничества Тугулымского лесничества Свердловской области до северо-восточного угла квартала 2 Северного участка Северного участкового лесничества Тугулымского лесничества Свердловской области (точка границы между Свердловской областью и Тюменской областью) (точка Б);

7) далее от точки Б на юг по границе между Свердловской областью и Тюменской областью до юго-западного угла квартала 348 Южного участка Южного участкового лесничества Тугулымского лесничества Свердловской области (точка границы между Свердловской областью, Тюменской областью и Курганской областью) (точка В);

8) далее от точки В на северо-запад по границе между Свердловской областью и Курганской областью до южного угла квартала 231 Ертарского участка Ертарского участкового лесничества Тугулымского лесничества Свердловской области (точка Г);

9) далее от точки Г на запад по северной границе квартала 5 урочища сельскохозяйственный производственный кооператив «Катарачи» Боровского участкового лесничества Талицкого лесничества Свердловской области, кварталов 40, 39, 38, 37, 36 Смолинского участка Боровского участкового лесничества Талицкого лесничества Свердловской области, квартала 1 урочища сельскохозяйственный производственный кооператив «Катарачи» Боровского участкового лесничества Талицкого лесничества Свердловской области, линии, являющейся продолжением северной границы квартала 1 урочища сельскохозяйственный производственный кооператив «Катарачи» Боровского участкового лесничества Талицкого лесничества Свердловской области, до середины реки Беляковка;

10) далее на северо-восток вниз по течению по середине реки Беляковка до линии, являющейся продолжением восточной границы квартала 121 Еланского участка Еланского участкового лесничества Талицкого лесничества Свердловской области;

11) далее на север по линии, являющейся продолжением восточной границы квартала 121 Еланского участка Еланского участкового лесничества Талицкого лесничества Свердловской области, восточной границе кварталов 121, 114, 105, 93, 66, 54, 43 Еланского участка Еланского участкового лесничества Талицкого лесничества Свердловской области до северо-

21) далее на восток по южной границе квартала 3 Еланского участка Еланского участкового лесничества Талицкого лесничества Свердловской области, квартала 12 урочища колхоз «Великий путь» Еланского участкового лесничества Талицкого лесничества Свердловской области до юго-восточного угла квартала 12 урочища колхоз «Великий путь» Еланского участкового лесничества Талицкого лесничества Свердловской области;

22) далее на север по восточной границе кварталов 12, 3 урочища колхоз «Великий путь» Еланского участкового лесничества Талицкого лесничества Свердловской области, кварталов 5, 4, 3, 2 урочища колхоз имени Ленина Луговского участкового лесничества Талицкого лесничества Свердловской области, квартала 129 Троицкого участка Троицкого участкового лесничества Талицкого лесничества Свердловской области до северо-восточного угла квартала 129 Троицкого участка Троицкого участкового лесничества Талицкого лесничества Свердловской области;

23) далее на северо-запад по северной границе квартала 129 Троицкого участка Троицкого участкового лесничества Талицкого лесничества Свердловской области, квартала 2 урочища колхоз имени Ленина Луговского участкового лесничества Талицкого лесничества Свердловской области, квартала 128 Троицкого участка Троицкого участкового лесничества Талицкого лесничества Свердловской области, квартала 1 урочища колхоз имени Ленина Луговского участкового лесничества Талицкого лесничества Свердловской области, восточной границе квартала 17 урочища акционерное общество закрытого типа «Чупинское» Троицкого участкового лесничества Талицкого лесничества Свердловской области до южной границы квартала 124 Троицкого участка Троицкого участкового лесничества Талицкого лесничества Свердловской области;

24) далее на восток по южной границе квартала 124 Троицкого участка Троицкого участкового лесничества Талицкого лесничества Свердловской области до юго-восточного угла квартала 124 Троицкого участка Троицкого участкового лесничества Талицкого лесничества Свердловской области;

25) далее на северо-восток по восточной границе квартала 124 Троицкого участка Троицкого участкового лесничества Талицкого лесничества Свердловской области, квартала 10 урочища акционерное общество закрытого типа «Чупинское» Троицкого участкового лесничества Талицкого лесничества Свердловской области до линии, являющейся продолжением юго-западной границы квартала 104 урочища акционерное общество закрытого типа «Чупинское» Троицкого участкового лесничества Талицкого лесничества Свердловской области;

26) далее на юго-восток по линии, являющейся продолжением юго-западной границы квартала 104 урочища акционерное общество закрытого типа «Чупинское» Троицкого участкового лесничества Талицкого лесничества Свердловской области, юго-западной границе квартала 104 урочища акционерное общество закрытого типа «Чупинское» Троицкого участкового лесничества Талицкого лесничества Свердловской области до южного угла квартала 104 урочища акционерное общество закрытого типа «Чупинское»

Троицкого участкового лесничества Талицкого лесничества Свердловской области;

27) далее на северо-восток по восточной границе кварталов 104, 103, 102, 6 урочища акционерное общество закрытого типа «Чупинское» Троицкого участкового лесничества Талицкого лесничества Свердловской области, юго-восточной границе кварталов 28, 27 урочища областное государственное унитарное предприятие «Балаирский» Троицкого участкового лесничества Талицкого лесничества Свердловской области, южной границе кварталов 106, 107, 105 урочища областное государственное унитарное предприятие «Балаирский» Троицкого участкового лесничества Талицкого лесничества Свердловской области до юго-восточного угла квартала 105 урочища областное государственное унитарное предприятие «Балаирский» Троицкого участкового лесничества Талицкого лесничества Свердловской области;

28) далее на северо-запад по восточной границе квартала 105 урочища областное государственное унитарное предприятие «Балаирский» Троицкого участкового лесничества Талицкого лесничества Свердловской области, северо-восточной границе квартала 102 урочища областное государственное унитарное предприятие «Балаирский» Троицкого участкового лесничества Талицкого лесничества Свердловской области до северо-восточного угла квартала 101 урочища областное государственное унитарное предприятие «Балаирский» Троицкого участкового лесничества Талицкого лесничества Свердловской области;

29) далее на запад по северной границе кварталов 101, 15, 8, 7, 6 урочища областное государственное унитарное предприятие «Балаирский» Троицкого участкового лесничества Талицкого лесничества Свердловской области до восточной границы квартала 82 Троицкого участка Троицкого участкового лесничества Талицкого лесничества Свердловской области;

30) далее на северо-запад по восточной границе кварталов 82, 80 Троицкого участка Троицкого участкового лесничества Талицкого лесничества Свердловской области, квартала 5 урочища областное государственное унитарное предприятие «Балаирский» Троицкого участкового лесничества Талицкого лесничества Свердловской области, квартала 23 Троицкого участка Троицкого участкового лесничества Талицкого лесничества Свердловской области, северо-восточной границе кварталов 12, 11 Троицкого участка Троицкого участкового лесничества Талицкого лесничества Свердловской области до северного угла квартала 11 Троицкого участка Троицкого участкового лесничества Талицкого лесничества Свердловской области (точка Д);

31) далее от точки Д на север по восточной границе кварталов 62, 61, 59, 56 Байкаловского участка Еланского участкового лесничества Байкаловского лесничества Свердловской области до южной границы квартала 51 Байкаловского участка Еланского участкового лесничества Байкаловского лесничества Свердловской области;

32) далее на восток по южной границе квартала 51 Байкаловского участка Еланского участкового лесничества Байкаловского лесничества Свердловской

области до юго-восточного угла квартала 51 Байкаловского участка Еланского участкового лесничества Байкаловского лесничества Свердловской области;

33) далее на север по восточной границе квартала 51 Байкаловского участка Еланского участкового лесничества Байкаловского лесничества Свердловской области до южной границы квартала 45 Байкаловского участка Еланского участкового лесничества Байкаловского лесничества Свердловской области;

34) далее на восток по южной границе квартала 45 Байкаловского участка Еланского участкового лесничества Байкаловского лесничества Свердловской области, юго-восточной границе кварталов 46, 47 Байкаловского участка Еланского участкового лесничества Байкаловского лесничества Свердловской области до северо-восточного угла квартала 12 урочища товарищество с ограниченной ответственностью «Двинское» Юшалинского участкового лесничества Тугулымского лесничества Свердловской области (точка А).

Параграф 2. Схематическая карта границы административно-территориальной единицы Свердловской области «Тугулымский район»

Граница административно-территориальной единицы Свердловской области «Тугулымский район» отражена на следующей схематической карте:



УСЛОВНЫЕ ОБОЗНАЧЕНИЯ

- граница административно-территориальной единицы Свердловской области
- ТУГУЛЫМ центр административно-территориальной единицы Свердловской области
- Калачики населенный пункт
- А** точка границы административно-территориальной единицы Свердловской области

**Описание и схематическая карта границы административно-
территориальной единицы Свердловской области «Туринский район»**

**Параграф 1. Описание границы административно-территориальной
единицы Свердловской области «Туринский район»**

Граница административно-территориальной единицы Свердловской области «Туринский район» проходит:

1) от северо-восточного угла квартала 9 Кумарьинского участка Кумарьинского участкового лесничества Синячихинского лесничества Свердловской области (точка А) на юг по восточной границе квартала 9 Кумарьинского участка Кумарьинского участкового лесничества Синячихинского лесничества Свердловской области до северо-западного угла квартала 10 Кумарьинского участка Кумарьинского участкового лесничества Синячихинского лесничества Свердловской области;

2) далее на юго-восток по северной границе кварталов 10, 11, 12, 13, 14, 26, 27, 28, 29, 30 Кумарьинского участка Кумарьинского участкового лесничества Синячихинского лесничества Свердловской области, кварталов 1, 2, 5, 6 Ново-Маркинского участка Шарьгинского участкового лесничества Туринского лесничества Свердловской области до северо-западного угла квартала 7 Ново-Маркинского участка Шарьгинского участкового лесничества Туринского лесничества Свердловской области;

3) далее на восток по северной границе кварталов 7, 8, 9, 10, 11, 12 Ново-Маркинского участка Шарьгинского участкового лесничества Туринского лесничества Свердловской области до северо-восточного угла квартала 12 Ново-Маркинского участка Шарьгинского участкового лесничества Туринского лесничества Свердловской области;

4) далее на юг по восточной границе кварталов 12, 22 Ново-Маркинского участка Шарьгинского участкового лесничества Туринского лесничества Свердловской области до северо-западного угла квартала 29 Ново-Маркинского участка Шарьгинского участкового лесничества Туринского лесничества Свердловской области;

5) далее на восток по северной границе квартала 29 Ново-Маркинского участка Шарьгинского участкового лесничества Туринского лесничества Свердловской области до северо-восточного угла квартала 29 Ново-Маркинского участка Шарьгинского участкового лесничества Туринского лесничества Свердловской области;

6) далее на юг по восточной границе кварталов 29, 39, 46, 60 Ново-Маркинского участка Шарьгинского участкового лесничества Туринского

лесничества Свердловской области до северо-западного угла квартала 74 Ново-Маркинского участка Шарыгинского участкового лесничества Туринского лесничества Свердловской области;

7) далее на восток по северной границе кварталов 74, 75 Ново-Маркинского участка Шарыгинского участкового лесничества Туринского лесничества Свердловской области до северо-восточного угла квартала 75 Ново-Маркинского участка Шарыгинского участкового лесничества Туринского лесничества Свердловской области;

8) далее на юг по восточной границе квартала 75 Ново-Маркинского участка Шарыгинского участкового лесничества Туринского лесничества Свердловской области до северо-западного угла квартала 86 Ново-Маркинского участка Шарыгинского участкового лесничества Туринского лесничества Свердловской области;

9) далее на восток по северной границе квартала 86 Ново-Маркинского участка Шарыгинского участкового лесничества Туринского лесничества Свердловской области до северо-восточного угла квартала 86 Ново-Маркинского участка Шарыгинского участкового лесничества Туринского лесничества Свердловской области;

10) далее на юго-запад по восточной границе квартала 86 Ново-Маркинского участка Шарыгинского участкового лесничества Туринского лесничества Свердловской области до северной границы квартала 9 Шарыгинского участка Шарыгинского участкового лесничества Туринского лесничества Свердловской области;

11) далее на восток по северной границе кварталов 9, 10 Шарыгинского участка Шарыгинского участкового лесничества Туринского лесничества Свердловской области до северо-восточного угла квартала 10 Шарыгинского участка Шарыгинского участкового лесничества Туринского лесничества Свердловской области;

12) далее на юг по восточной границе квартала 10 Шарыгинского участка Шарыгинского участкового лесничества Туринского лесничества Свердловской области, линии, являющейся продолжением восточной границы квартала 10 Шарыгинского участка Шарыгинского участкового лесничества Туринского лесничества Свердловской области, до середины реки Алька;

13) далее на восток вниз по течению по середине реки Алька до восточной границы квартала 39 Шарыгинского участка Шарыгинского участкового лесничества Туринского лесничества Свердловской области;

14) далее на юг по восточной границе квартала 39 Шарыгинского участка Шарыгинского участкового лесничества Туринского лесничества Свердловской области до северо-западного угла квартала 56 Шарыгинского участка Шарыгинского участкового лесничества Туринского лесничества Свердловской области;

15) далее на восток по северной границе кварталов 56, 57, 23, 22 Шарыгинского участка Шарыгинского участкового лесничества Туринского лесничества Свердловской области до юго-западного угла квартала 61 Чунь-

Чешского участка Чунь-Чешского участкового лесничества Таборинского лесничества Свердловской области (точка Б);

16) далее от точки Б на юг по западной границе кварталов 10, 16, 22, 29, 38, 47, 58, 68, 77, 86, 96, 106, 116, 126, 136, 146, 156, 168, 176, 188 Азанковского участка Тавдинского участкового лесничества Тавдинского лесничества Свердловской области до юго-западного угла квартала 188 Азанковского участка Тавдинского участкового лесничества Тавдинского лесничества Свердловской области (точка В);

17) далее от точки В на запад по южной границе кварталов 136, 135, 134, 133, 132, 131, 130 Сарагульского участка Сарагульского участкового лесничества Туринского лесничества Свердловской области до южного угла квартала 130 Сарагульского участка Сарагульского участкового лесничества Туринского лесничества Свердловской области;

18) далее на северо-запад по южной границе кварталов 130, 129, 128, 127, 126, 124 Сарагульского участка Сарагульского участкового лесничества Туринского лесничества Свердловской области до северо-восточного угла квартала 125 Сарагульского участка Сарагульского участкового лесничества Туринского лесничества Свердловской области;

19) далее на юго-запад по восточной границе квартала 125 Сарагульского участка Сарагульского участкового лесничества Туринского лесничества Свердловской области до юго-восточного угла квартала 125 Сарагульского участка Сарагульского участкового лесничества Туринского лесничества Свердловской области;

20) далее на северо-запад по южной границе квартала 125 Сарагульского участка Сарагульского участкового лесничества Туринского лесничества Свердловской области, кварталов 81, 79 урочища совхоз «Пореченский» Туринского участкового лесничества Туринского лесничества Свердловской области, квартала 32 урочища колхоз имени Фрунзе Туринского участкового лесничества Туринского лесничества Свердловской области, кварталов 38, 37 урочища колхоз имени Чапаева Туринского участкового лесничества Туринского лесничества Свердловской области до восточной границы квартала 94 урочища совхоз «Пореченский» Туринского участкового лесничества Туринского лесничества Свердловской области;

21) далее на юг по восточной границе кварталов 94, 96 урочища совхоз «Пореченский» Туринского участкового лесничества Туринского лесничества Свердловской области до юго-восточного угла квартала 96 урочища совхоз «Пореченский» Туринского участкового лесничества Туринского лесничества Свердловской области;

22) далее на запад по южной границе квартала 96 урочища совхоз «Пореченский» Туринского участкового лесничества Туринского лесничества Свердловской области до восточной границы квартала 2 урочища колхоз имени Фрунзе Туринского участкового лесничества Туринского лесничества Свердловской области;

23) далее на юго-восток по восточной границе кварталов 2, 13, 19 урочища колхоз имени Фрунзе Туринского участкового лесничества

Туринского лесничества Свердловской области до восточного угла квартала 19 урочища колхоз имени Фрунзе Туринского участкового лесничества Туринского лесничества Свердловской области;

24) далее на юго-запад по юго-восточной границе квартала 19 урочища колхоз имени Фрунзе Туринского участкового лесничества Туринского лесничества Свердловской области, линии, являющейся продолжением юго-восточной границы квартала 19 урочища колхоз имени Фрунзе Туринского участкового лесничества Туринского лесничества Свердловской области, до середины реки Тура;

25) далее на северо-запад вверх по течению по середине реки Тура до линии, являющейся продолжением юго-восточной границы квартала 18 урочища колхоз имени Фрунзе Туринского участкового лесничества Туринского лесничества Свердловской области;

26) далее на юго-запад по линии, являющейся продолжением юго-восточной границы квартала 18 урочища колхоз имени Фрунзе Туринского участкового лесничества Туринского лесничества Свердловской области, юго-восточной границе кварталов 18, 22, 28 урочища колхоз имени Фрунзе Туринского участкового лесничества Туринского лесничества Свердловской области до юго-восточного угла квартала 28 урочища колхоз имени Фрунзе Туринского участкового лесничества Туринского лесничества Свердловской области (точка Г);

27) далее от точки Г на северо-запад по северной границе квартала 36 Куминовского участка Куминовского участкового лесничества Байкаловского лесничества Свердловской области, квартала 12 Еланского участка Еланского участкового лесничества Байкаловского лесничества Свердловской области, восточной и северной границам земельного участка с кадастровым номером 66:05:0102001:4, северной границе квартала 3 Еланского участка Еланского участкового лесничества Байкаловского лесничества Свердловской области до северо-западного угла квартала 3 Еланского участка Еланского участкового лесничества Байкаловского лесничества Свердловской области;

28) далее на юго-запад по западной границе кварталов 3, 8, 15, 26 Еланского участка Еланского участкового лесничества Байкаловского лесничества Свердловской области до северо-восточного угла квартала 25 Еланского участка Еланского участкового лесничества Байкаловского лесничества Свердловской области;

29) далее на запад по северной границе кварталов 25, 24, 23, 22 Еланского участка Еланского участкового лесничества Байкаловского лесничества Свердловской области до северо-западного угла квартала 22 Еланского участка Еланского участкового лесничества Байкаловского лесничества Свердловской области;

30) далее на юг по западной границе квартала 22 Еланского участка Еланского участкового лесничества Байкаловского лесничества Свердловской области, северо-западной границе квартала 36 Еланского участка Еланского участкового лесничества Байкаловского лесничества Свердловской области до точки поворота северо-западной границы квартала 36 Еланского участка

Еланского участкового лесничества Байкаловского лесничества Свердловской области в северо-западном направлении;

31) далее на северо-запад по северо-западной границе квартала 36 Еланского участка Еланского участкового лесничества Байкаловского лесничества Свердловской области, северной границе квартала 34 Еланского участка Еланского участкового лесничества Байкаловского лесничества Свердловской области, северо-восточной границе квартала 33 Еланского участка Еланского участкового лесничества Байкаловского лесничества Свердловской области, восточной границе квартала 21 Еланского участка Еланского участкового лесничества Байкаловского лесничества Свердловской области до южной границы квартала 13 Еланского участка Еланского участкового лесничества Байкаловского лесничества Свердловской области;

32) далее на восток по южной границе кварталов 13, 14 Еланского участка Еланского участкового лесничества Байкаловского лесничества Свердловской области до юго-восточного угла квартала 14 Еланского участка Еланского участкового лесничества Байкаловского лесничества Свердловской области;

33) далее на север по восточной границе кварталов 14, 7, 2 Еланского участка Еланского участкового лесничества Байкаловского лесничества Свердловской области до северо-восточного угла квартала 2 Еланского участка Еланского участкового лесничества Байкаловского лесничества Свердловской области;

34) далее на запад по северной границе кварталов 2, 1, 5, 4 Еланского участка Еланского участкового лесничества Байкаловского лесничества Свердловской области до северо-западного угла квартала 4 Еланского участка Еланского участкового лесничества Байкаловского лесничества Свердловской области (точка Д);

35) далее от точки Д на север по восточной границе кварталов 141, 123, 104, 86, 70 Лопатковского участка Лопатковского участкового лесничества Ирбитского лесничества Свердловской области до северо-восточного угла квартала 70 Лопатковского участка Лопатковского участкового лесничества Ирбитского лесничества Свердловской области;

36) далее на северо-запад по северной границе кварталов 70, 69 Лопатковского участка Лопатковского участкового лесничества Ирбитского лесничества Свердловской области до восточной границы квартала 53 Лопатковского участка Лопатковского участкового лесничества Ирбитского лесничества Свердловской области;

37) далее на север по восточной границе кварталов 53, 41 Лопатковского участка Лопатковского участкового лесничества Ирбитского лесничества Свердловской области до юго-западного угла квартала 32 Лопатковского участка Лопатковского участкового лесничества Ирбитского лесничества Свердловской области;

38) далее на восток по южной границе кварталов 32, 33, 27, 28 Лопатковского участка Лопатковского участкового лесничества Ирбитского лесничества Свердловской области до юго-восточного угла квартала 28

Лопатковского участка Лопатковского участкового лесничества Ирбитского лесничества Свердловской области;

39) далее на север по восточной границе кварталов 28, 22, 16, 12, 8 Лопатковского участка Лопатковского участкового лесничества Ирбитского лесничества Свердловской области до северо-восточного угла квартала 8 Лопатковского участка Лопатковского участкового лесничества Ирбитского лесничества Свердловской области;

40) далее на запад по северной границе кварталов 8, 7, 6, 5 Лопатковского участка Лопатковского участкового лесничества Ирбитского лесничества Свердловской области до северо-западного угла квартала 5 Лопатковского участка Лопатковского участкового лесничества Ирбитского лесничества Свердловской области;

41) далее на юго-запад по западной границе кварталов 5, 9, 13, 17, 23, 29, 38, 49 Лопатковского участка Лопатковского участкового лесничества Ирбитского лесничества Свердловской области, земельного участка с кадастровым номером 66:11:6901001:2 до северо-восточного угла квартала 62 Лопатковского участка Лопатковского участкового лесничества Ирбитского лесничества Свердловской области;

42) далее на северо-запад по северной границе квартала 62 Лопатковского участка Лопатковского участкового лесничества Ирбитского лесничества Свердловской области до северо-западного угла квартала 62 Лопатковского участка Лопатковского участкового лесничества Ирбитского лесничества Свердловской области;

43) далее на юг по западной границе кварталов 62, 79, 97 Лопатковского участка Лопатковского участкового лесничества Ирбитского лесничества Свердловской области до северной границы квартала 115 Лопатковского участка Лопатковского участкового лесничества Ирбитского лесничества Свердловской области;

44) далее на запад по северной границе кварталов 115, 114 Лопатковского участка Лопатковского участкового лесничества Ирбитского лесничества Свердловской области до восточной границы квартала 96 Лопатковского участка Лопатковского участкового лесничества Ирбитского лесничества Свердловской области;

45) далее на северо-восток по восточной границе кварталов 96, 78, 61 Лопатковского участка Лопатковского участкового лесничества Ирбитского лесничества Свердловской области до северного угла квартала 61 Лопатковского участка Лопатковского участкового лесничества Ирбитского лесничества Свердловской области;

46) далее на северо-запад по северной границе квартала 48 Лопатковского участка Лопатковского участкового лесничества Ирбитского лесничества Свердловской области, земельных участков с кадастровыми номерами 66:11:6901002:1, 66:11:0103001:79, кварталов 47, 46, 37, 36, 35, 34 Лопатковского участка Лопатковского участкового лесничества Ирбитского лесничества Свердловской области до северо-западного угла квартала 34

56) далее на запад по северной границе квартала 19 Волковского участка Волковского участкового лесничества Ирбитского лесничества Свердловской области до восточной границы квартала 18 Волковского участка Волковского участкового лесничества Ирбитского лесничества Свердловской области;

57) далее на северо-восток по восточной границе квартала 18 Волковского участка Волковского участкового лесничества Ирбитского лесничества Свердловской области до северо-восточного угла квартала 18 Волковского участка Волковского участкового лесничества Ирбитского лесничества Свердловской области;

58) далее на запад по северной границе кварталов 18, 17 Волковского участка Волковского участкового лесничества Ирбитского лесничества Свердловской области, кварталов 2, 1 урочища колхоз «Заветы Ильича» Волковского участкового лесничества Ирбитского лесничества Свердловской области до северо-восточного угла квартала 9 Волковского участка Волковского участкового лесничества Ирбитского лесничества Свердловской области;

59) далее на северо-запад по северной границе кварталов 9, 8, 4, 3, 2 Волковского участка Волковского участкового лесничества Ирбитского лесничества Свердловской области до северного угла квартала 2 Волковского участка Волковского участкового лесничества Ирбитского лесничества Свердловской области;

60) далее на юго-запад по северо-западной границе квартала 2 Волковского участка Волковского участкового лесничества Ирбитского лесничества Свердловской области до юго-восточного угла квартала 33 Курьинского участка Ницинского участкового лесничества Ирбитского лесничества Свердловской области;

61) далее на север по восточной границе кварталов 33, 28 Курьинского участка Ницинского участкового лесничества Ирбитского лесничества Свердловской области до юго-западного угла квартала 29 Курьинского участка Ницинского участкового лесничества Ирбитского лесничества Свердловской области;

62) далее на северо-восток по юго-восточной границе квартала 29 Курьинского участка Ницинского участкового лесничества Ирбитского лесничества Свердловской области до северо-восточного угла квартала 29 Курьинского участка Ницинского участкового лесничества Ирбитского лесничества Свердловской области;

63) далее на запад по северной границе кварталов 29, 28, 27, 26, 25, 24, 23 Курьинского участка Ницинского участкового лесничества Ирбитского лесничества Свердловской области до восточной границы квартала 15 Курьинского участка Ницинского участкового лесничества Ирбитского лесничества Свердловской области;

64) далее на северо-восток по восточной границе квартала 15 Курьинского участка Ницинского участкового лесничества Ирбитского лесничества Свердловской области до северо-восточного угла квартала 15

Курьинского участка Ницинского участкового лесничества Ирбитского лесничества Свердловской области;

65) далее на запад по северной границе кварталов 15, 14, 13 Курьинского участка Ницинского участкового лесничества Ирбитского лесничества Свердловской области, северной и северо-западной границам квартала 12 Курьинского участка Ницинского участкового лесничества Ирбитского лесничества Свердловской области до северо-восточной границы квартала 11 Курьинского участка Ницинского участкового лесничества Ирбитского лесничества Свердловской области;

66) далее на северо-запад по северо-восточной границе кварталов 11, 6 Курьинского участка Ницинского участкового лесничества Ирбитского лесничества Свердловской области до северной границы квартала 6 Курьинского участка Ницинского участкового лесничества Ирбитского лесничества Свердловской области;

67) далее на запад по северной границе кварталов 6, 5, 4, 3, 2, 1 Курьинского участка Ницинского участкового лесничества Ирбитского лесничества Свердловской области до северо-восточной границы квартала 12 Ницинского участка Ницинского участкового лесничества Ирбитского лесничества Свердловской области;

68) далее на север по северо-восточной границе квартала 12 Ницинского участка Ницинского участкового лесничества Ирбитского лесничества Свердловской области, восточной границе квартала 6 Ницинского участка Ницинского участкового лесничества Ирбитского лесничества Свердловской области до северо-восточного угла квартала 6 Ницинского участка Ницинского участкового лесничества Ирбитского лесничества Свердловской области;

69) далее на запад по северной границе кварталов 6, 5, 4, 3, 2, 1 Ницинского участка Ницинского участкового лесничества Ирбитского лесничества Свердловской области до юго-западного угла квартала 46 Благовещенского участка Благовещенского участкового лесничества Туринского лесничества Свердловской области (точка Е);

70) далее от точки Е на север по западной границе кварталов 46, 40, 33, 26, 21, 14 Благовещенского участка Благовещенского участкового лесничества Туринского лесничества Свердловской области, кварталов 124, 114, 101, 87, 73, 58, 42, 24, 10 Березовского участка Муратковского участкового лесничества Снячихинского лесничества Свердловской области, кварталов 145, 137, 125, 116 Санкинского участка Санкинского участкового лесничества Снячихинского лесничества Свердловской области до северо-западного угла квартала 116 Санкинского участка Санкинского участкового лесничества Снячихинского лесничества Свердловской области;

71) далее на восток по северной границе квартала 116 Санкинского участка Санкинского участкового лесничества Снячихинского лесничества Свердловской области до северо-восточного угла квартала 116 Санкинского участка Санкинского участкового лесничества Снячихинского лесничества Свердловской области;

72) далее на юго-восток по восточной границе квартала 116 Санкинского участка Санкинского участкового лесничества Сиячихинского лесничества Свердловской области до северо-западного угла квартала 117 Санкинского участка Санкинского участкового лесничества Сиячихинского лесничества Свердловской области;

73) далее на восток по северной границе кварталов 117, 118, 119, 120, 103 Санкинского участка Санкинского участкового лесничества Сиячихинского лесничества Свердловской области, линии, являющейся продолжением северной границы квартала 103 Санкинского участка Санкинского участкового лесничества Сиячихинского лесничества Свердловской области, до середины реки Тура;

74) далее на северо-запад вверх по течению по середине реки Тура до линии, являющейся продолжением западной границы квартала 72 Санкинского участка Санкинского участкового лесничества Сиячихинского лесничества Свердловской области;

75) далее на север по линии, являющейся продолжением западной границы квартала 72 Санкинского участка Санкинского участкового лесничества Сиячихинского лесничества Свердловской области, западной границе квартала 72 Санкинского участка Санкинского участкового лесничества Сиячихинского лесничества Свердловской области до северо-западного угла квартала 72 Санкинского участка Санкинского участкового лесничества Сиячихинского лесничества Свердловской области;

76) далее на восток по северной границе квартала 72 Санкинского участка Санкинского участкового лесничества Сиячихинского лесничества Свердловской области до юго-западного угла квартала 50 Санкинского участка Санкинского участкового лесничества Сиячихинского лесничества Свердловской области;

77) далее на север по западной границе кварталов 50, 32 Санкинского участка Санкинского участкового лесничества Сиячихинского лесничества Свердловской области, квартала 124 Кумарьинского участка Кумарьинского участкового лесничества Сиячихинского лесничества Свердловской области до северо-западного угла квартала 124 Кумарьинского участка Кумарьинского участкового лесничества Сиячихинского лесничества Свердловской области;

78) далее на северо-восток по северной границе кварталов 124, 125, 116 Кумарьинского участка Кумарьинского участкового лесничества Сиячихинского лесничества Свердловской области, северо-западной границе кварталов 120, 119, 95 Кумарьинского участка Кумарьинского участкового лесничества Сиячихинского лесничества Свердловской области, западной границе квартала 75 Кумарьинского участка Кумарьинского участкового лесничества Сиячихинского лесничества Свердловской области до южной границы квартала 53 Кумарьинского участка Кумарьинского участкового лесничества Сиячихинского лесничества Свердловской области;

79) далее на северо-запад по южной границе кварталов 53, 52 Кумарьинского участка Кумарьинского участкового лесничества Сиячихинского лесничества Свердловской области до юго-западного угла

квартала 52 Кумарьинского участка Кумарьинского участкового лесничества Снячихинского лесничества Свердловской области;

80) далее на север по западной границе кварталов 52, 35, 19, 9 Кумарьинского участка Кумарьинского участкового лесничества Снячихинского лесничества Свердловской области до северо-западного угла квартала 9 Кумарьинского участка Кумарьинского участкового лесничества Снячихинского лесничества Свердловской области;

81) далее на восток по северной границе квартала 9 Кумарьинского участка Кумарьинского участкового лесничества Снячихинского лесничества Свердловской области до северо-восточного угла квартала 9 Кумарьинского участка Кумарьинского участкового лесничества Снячихинского лесничества Свердловской области (точка А).

Параграф 2. Схематическая карта границы административно-территориальной единицы Свердловской области «Туринский район»

Граница административно-территориальной единицы Свердловской области «Туринский район» отражена на следующей схематической карте:



УСЛОВНЫЕ ОБОЗНАЧЕНИЯ

- граница административно-территориальной единицы Свердловской области
- *ТУРИНСК* центр административно-территориальной единицы Свердловской области
- *Луговая* населенный пункт
- А** точка границы административно-территориальной единицы Свердловской области

**Описание и схематическая карта границы административно-
территориальной единицы Свердловской области «Шалинский район»**

**Параграф 1. Описание границы административно-территориальной
единицы Свердловской области «Шалинский район»**

Граница административно-территориальной единицы Свердловской области «Шалинский район» проходит:

1) от северо-западного угла квартала 1 Уньского участка Уньского участкового лесничества Шалинского лесничества Свердловской области (точка границы между Свердловской областью и Пермским краем) (точка А) на восток по северной границе кварталов 1, 2, 3, 4 Уньского участка Уньского участкового лесничества Шалинского лесничества Свердловской области до северо-восточного угла квартала 4 Уньского участка Уньского участкового лесничества Шалинского лесничества Свердловской области;

2) далее на юг по восточной границе кварталов 4, 7, 9, 12, 14, 19, 25, 35, 46, 57, 69, 79, 91, 102 Уньского участка Уньского участкового лесничества Шалинского лесничества Свердловской области до северо-западного угла квартала 114 Уньского участка Уньского участкового лесничества Шалинского лесничества Свердловской области;

3) далее на восток по северной границе кварталов 114, 115, 116, 117, 118 Уньского участка Уньского участкового лесничества Шалинского лесничества Свердловской области до северо-восточного угла квартала 118 Уньского участка Уньского участкового лесничества Шалинского лесничества Свердловской области;

4) далее на юг по восточной границе кварталов 118, 129 Уньского участка Уньского участкового лесничества Шалинского лесничества Свердловской области до северо-западного угла квартала 73 Илимского участка Илимского участкового лесничества Шалинского лесничества Свердловской области;

5) далее на восток по северной границе кварталов 73, 74, 75 Илимского участка Илимского участкового лесничества Шалинского лесничества Свердловской области до северо-восточного угла квартала 75 Илимского участка Илимского участкового лесничества Шалинского лесничества Свердловской области;

6) далее на юг по восточной границе квартала 75 Илимского участка Илимского участкового лесничества Шалинского лесничества Свердловской области до юго-восточного угла квартала 75 Илимского участка Илимского участкового лесничества Шалинского лесничества Свердловской области;

7) далее на запад по южной границе квартала 75 Илимского участка Илимского участкового лесничества Шалинского лесничества Свердловской области до восточной границы квартала 82 Илимского участка Илимского участкового лесничества Шалинского лесничества Свердловской области;

8) далее на юг по восточной границе кварталов 82, 92, 102, 112 Илимского участка Илимского участкового лесничества Шалинского лесничества Свердловской области до северо-западной границы квартала 1 Сылвинского участка Илимского участкового лесничества Шалинского лесничества Свердловской области;

9) далее на северо-восток по северо-западной границе квартала 1 Сылвинского участка Илимского участкового лесничества Шалинского лесничества Свердловской области, северной границе квартала 113 Илимского участка Илимского участкового лесничества Шалинского лесничества Свердловской области до северо-восточного угла квартала 113 Илимского участка Илимского участкового лесничества Шалинского лесничества Свердловской области;

10) далее на юг по восточной границе кварталов 113, 124 Илимского участка Илимского участкового лесничества Шалинского лесничества Свердловской области, кварталов 5, 12 Сылвинского участка Илимского участкового лесничества Шалинского лесничества Свердловской области, северной границе квартала 19 Сылвинского участка Илимского участкового лесничества Шалинского лесничества Свердловской области до юго-западного угла квартала 11 урочища сельскохозяйственное коллективное предприятие «Новая жизнь» Восточного участкового лесничества Шалинского лесничества Свердловской области;

11) далее на северо-восток по западной границе квартала 11 урочища сельскохозяйственное коллективное предприятие «Новая жизнь» Восточного участкового лесничества Шалинского лесничества Свердловской области, линии, являющейся продолжением западной границы квартала 114 Илимского участка Илимского участкового лесничества Шалинского лесничества Свердловской области, западной границе кварталов 114, 104, 94, 85 Илимского участка Илимского участкового лесничества Шалинского лесничества Свердловской области, кварталов 4, 1 урочища сельскохозяйственное коллективное предприятие «Новая жизнь» Восточного участкового лесничества Шалинского лесничества Свердловской области до северо-западного угла квартала 1 урочища сельскохозяйственное коллективное предприятие «Новая жизнь» Восточного участкового лесничества Шалинского лесничества Свердловской области;

12) далее на восток по северной границе квартала 1 урочища сельскохозяйственное коллективное предприятие «Новая жизнь» Восточного участкового лесничества Шалинского лесничества Свердловской области до западной границы квартала 2 урочища сельскохозяйственное коллективное предприятие «Новая жизнь» Восточного участкового лесничества Шалинского лесничества Свердловской области;

13) далее на север по западной границе квартала 2 урочища сельскохозяйственное коллективное предприятие «Новая жизнь» Восточного участкового лесничества Шалинского лесничества Свердловской области, квартала 57 Илимского участка Илимского участкового лесничества Шалинского лесничества Свердловской области до северо-западного угла квартала 57 Илимского участка Илимского участкового лесничества Шалинского лесничества Свердловской области;

14) далее на восток по северной границе кварталов 57, 58, 59 Илимского участка Илимского участкового лесничества Шалинского лесничества Свердловской области до северо-восточного угла квартала 59 Илимского участка Илимского участкового лесничества Шалинского лесничества Свердловской области;

15) далее на юг по восточной границе кварталов 59, 63, 69 Илимского участка Илимского участкового лесничества Шалинского лесничества Свердловской области до северо-западного угла квартала 77 Илимского участка Илимского участкового лесничества Шалинского лесничества Свердловской области;

16) далее на восток по северной границе кварталов 77, 78, 79, 80 Илимского участка Илимского участкового лесничества Шалинского лесничества Свердловской области до северо-восточного угла квартала 80 Илимского участка Илимского участкового лесничества Шалинского лесничества Свердловской области;

17) далее на юг по восточной границе кварталов 80, 90, 100 Илимского участка Илимского участкового лесничества Шалинского лесничества Свердловской области до северо-западного угла квартала 110 Илимского участка Илимского участкового лесничества Шалинского лесничества Свердловской области;

18) далее на восток по северной границе квартала 110 Илимского участка Илимского участкового лесничества Шалинского лесничества Свердловской области до северо-восточного угла квартала 110 Илимского участка Илимского участкового лесничества Шалинского лесничества Свердловской области;

19) далее на юг по восточной границе кварталов 110, 121, 128, 135 Илимского участка Илимского участкового лесничества Шалинского лесничества Свердловской области до северо-западного угла квартала 6 Староуткинского участка Староуткинского участкового лесничества Шалинского лесничества Свердловской области;

20) далее на восток по северной границе кварталов 6, 7, 8, 9, 10 Староуткинского участка Староуткинского участкового лесничества Шалинского лесничества Свердловской области до северо-восточного угла квартала 10 Староуткинского участка Староуткинского участкового лесничества Шалинского лесничества Свердловской области;

21) далее на юг по восточной границе кварталов 10, 20 Староуткинского участка Староуткинского участкового лесничества Шалинского лесничества Свердловской области до северо-западного угла квартала 31 Староуткинского

участка Староуткинского участкового лесничества Шалинского лесничества Свердловской области;

22) далее на восток по северной границе кварталов 31, 32, 33, 34, 35, 36 Староуткинского участка Староуткинского участкового лесничества Шалинского лесничества Свердловской области до северо-западного угла квартала 11 участка Крутихинский, 1-я часть Новоуткинского участкового лесничества Билимбаевского лесничества Свердловской области (точка Б);

23) далее от точки Б на юг по западной границе кварталов 11, 16, 22 участка Крутихинский, 1-я часть Новоуткинского участкового лесничества Билимбаевского лесничества Свердловской области до точки поворота западной границы квартала 22 участка Крутихинский, 1-я часть Новоуткинского участкового лесничества Билимбаевского лесничества Свердловской области в юго-западном направлении;

24) далее на юго-запад по западной границе квартала 22 участка Крутихинский, 1-я часть Новоуткинского участкового лесничества Билимбаевского лесничества Свердловской области, северной границе квартала 21 участка Крутихинский, 1-я часть Новоуткинского участкового лесничества Билимбаевского лесничества Свердловской области до северо-западного угла квартала 21 участка Крутихинский, 1-я часть Новоуткинского участкового лесничества Билимбаевского лесничества Свердловской области;

25) далее на юг по западной границе кварталов 21, 30, 37, 43, 47, 52, 57, 63, 69, 75, 78 участка Крутихинский, 1-я часть Новоуткинского участкового лесничества Билимбаевского лесничества Свердловской области, кварталов 85, 92, 100 участка Крутихинский, 2-я часть Новоуткинского участкового лесничества Билимбаевского лесничества Свердловской области до северо-восточного угла квартала 107 участка Крутихинский, 2-я часть Новоуткинского участкового лесничества Билимбаевского лесничества Свердловской области;

26) далее на запад по северной границе кварталов 107, 106, 113 участка Крутихинский, 2-я часть Новоуткинского участкового лесничества Билимбаевского лесничества Свердловской области, кварталов 11, 10, 9, 8, 3, 2, 1 Кузинского участка Кузинского участкового лесничества Билимбаевского лесничества Свердловской области до северо-западного угла квартала 1 Кузинского участка Кузинского участкового лесничества Билимбаевского лесничества Свердловской области;

27) далее на юго-запад по западной границе квартала 1 Кузинского участка Кузинского участкового лесничества Билимбаевского лесничества Свердловской области, северо-западной границе кварталов 4, 14, 13 Кузинского участка Кузинского участкового лесничества Билимбаевского лесничества Свердловской области, северной и западной границам квартала 19 Кузинского участка Кузинского участкового лесничества Билимбаевского лесничества Свердловской области, северо-западной границе кварталов 26, 34, 41 Кузинского участка Кузинского участкового лесничества Билимбаевского лесничества Свердловской области, западной границе кварталов 50, 58, 64, 73, 83, 98, 109, 118, 128, 137, 148 Кузинского участка Кузинского участкового лесничества Билимбаевского лесничества Свердловской области до северо-

восточного угла квартала 63 Первомайского участка Первомайского участкового лесничества Нижне-Сергинского лесничества Свердловской области (точка В);

28) далее от точки В на запад по северной границе кварталов 63, 62, 61 Первомайского участка Первомайского участкового лесничества Нижне-Сергинского лесничества Свердловской области до точки поворота северной границы квартала 61 Первомайского участка Первомайского участкового лесничества Нижне-Сергинского лесничества Свердловской области в северо-западном направлении;

29) далее на северо-запад по северной границе квартала 61 Первомайского участка Первомайского участкового лесничества Нижне-Сергинского лесничества Свердловской области, восточной границе кварталов 48, 35, 22, 15, 11 Первомайского участка Первомайского участкового лесничества Нижне-Сергинского лесничества Свердловской области до северо-восточного угла квартала 11 Первомайского участка Первомайского участкового лесничества Нижне-Сергинского лесничества Свердловской области;

30) далее на запад по северной границе кварталов 11, 10, 9, 8, 7, 6, 5, 4, 3, 2, 1 Первомайского участка Первомайского участкового лесничества Нижне-Сергинского лесничества Свердловской области до северо-западного угла квартала 1 Первомайского участка Первомайского участкового лесничества Нижне-Сергинского лесничества Свердловской области;

31) далее на юг по западной границе кварталов 1, 23, 36 Первомайского участка Первомайского участкового лесничества Нижне-Сергинского лесничества Свердловской области до северо-восточного угла квартала 64 Первомайского участка Первомайского участкового лесничества Нижне-Сергинского лесничества Свердловской области;

32) далее на юго-запад по северной границе квартала 64 Первомайского участка Первомайского участкового лесничества Нижне-Сергинского лесничества Свердловской области, кварталов 1, 5, 4, 3, 2, 11, 10, 9, 8 Кленовского участка Кленовского участкового лесничества Нижне-Сергинского лесничества Свердловской области до южного угла квартала 266 Шалинского участка Вогульского участкового лесничества Шалинского лесничества Свердловской области (точка Г);

33) далее от точки Г на северо-запад по южной границе кварталов 266, 254, 253, 252 Шалинского участка Вогульского участкового лесничества Шалинского лесничества Свердловской области до юго-восточного угла квартала 251 Шалинского участка Вогульского участкового лесничества Шалинского лесничества Свердловской области;

34) далее на юго-запад по южной границе квартала 251 Шалинского участка Вогульского участкового лесничества Шалинского лесничества Свердловской области, линии, являющейся продолжением южной границы квартала 251 Шалинского участка Вогульского участкового лесничества Шалинского лесничества Свердловской области, до линии, являющейся продолжением восточной границы квартала 285 Шамарского участка

Шамарского участкового лесничества Шалинского лесничества Свердловской области;

35) далее на юг по линии, являющейся продолжением восточной границы квартала 285 Шамарского участка Шамарского участкового лесничества Шалинского лесничества Свердловской области, восточной границе квартала 285 Шамарского участка Шамарского участкового лесничества Шалинского лесничества Свердловской области до южного угла квартала 285 Шамарского участка Шамарского участкового лесничества Шалинского лесничества Свердловской области;

36) далее на северо-запад по юго-западной границе кварталов 285, 284 Шамарского участка Шамарского участкового лесничества Шалинского лесничества Свердловской области, южной границе кварталов 281, 280, 279, 278, 277, 276 Шамарского участка Шамарского участкового лесничества Шалинского лесничества Свердловской области до юго-западного угла квартала 276 Шамарского участка Шамарского участкового лесничества Шалинского лесничества Свердловской области;

37) далее на север по западной границе квартала 276 Шамарского участка Шамарского участкового лесничества Шалинского лесничества Свердловской области до линии, являющейся продолжением южной границы квартала 266 Шамарского участка Шамарского участкового лесничества Шалинского лесничества Свердловской области;

38) далее на запад по линии, являющейся продолжением южной границы квартала 266 Шамарского участка Шамарского участкового лесничества Шалинского лесничества Свердловской области, южной границе квартала 266 Шамарского участка Шамарского участкового лесничества Шалинского лесничества Свердловской области, квартала 175 Шутемского участка Шамарского участкового лесничества Шалинского лесничества Свердловской области до юго-западного угла квартала 175 Шутемского участка Шамарского участкового лесничества Шалинского лесничества Свердловской области;

39) далее на северо-запад по западной границе квартала 175 Шутемского участка Шамарского участкового лесничества Шалинского лесничества Свердловской области, квартала 13 урочища подсобное хозяйство Шамарского леспромхоза Восточного участкового лесничества Шалинского лесничества Свердловской области до южной границы квартала 173 Шутемского участка Шамарского участкового лесничества Шалинского лесничества Свердловской области;

40) далее на запад по южной границе кварталов 173, 172 Шутемского участка Шамарского участкового лесничества Шалинского лесничества Свердловской области, квартала 12 урочища подсобное хозяйство «Вахрушевуголь» Восточного участкового лесничества Шалинского лесничества Свердловской области до восточной границы квартала 179 Шутемского участка Шамарского участкового лесничества Шалинского лесничества Свердловской области;

41) далее на юг по восточной границе кварталов 179, 183 Шутемского участка Шамарского участкового лесничества Шалинского лесничества

Свердловской области до юго-восточного угла квартала 183 Шутемского участка Шамарского участкового лесничества Шалинского лесничества Свердловской области;

42) далее на запад по южной границе кварталов 183, 182, 181, 180 Шутемского участка Шамарского участкового лесничества Шалинского лесничества Свердловской области до юго-западного угла квартала 180 Шутемского участка Шамарского участкового лесничества Шалинского лесничества Свердловской области (точка границы между Свердловской областью и Пермским краем) (точка Д);

43) далее от точки Д на северо-восток по границе между Свердловской областью и Пермским краем до северо-западного угла квартала 1 Уньского участка Уньского участкового лесничества Шалинского лесничества Свердловской области (точка А).

Параграф 2. Схематическая карта границы административно-территориальной единицы Свердловской области «Шалинский район»

Граница административно-территориальной единицы Свердловской области «Шалинский район» отражена на следующей схематической карте:



УСЛОВНЫЕ ОБОЗНАЧЕНИЯ

- граница административно-территориальной единицы Свердловской области
- ШАЛЯ центр административно-территориальной единицы Свердловской области
- Юрмыс населенный пункт
- А** точка границы административно-территориальной единицы Свердловской области

**Описание и схематическая карта границы административно-
территориальной единицы Свердловской области «город Алапаевск»**

**Параграф 1. Описание границы административно-территориальной
единицы Свердловской области «город Алапаевск»**

Граница административно-территориальной единицы Свердловской области «город Алапаевск» проходит:

1) от места впадения реки Кочевка в реку Сусанка (точка А) на восток вниз по течению по середине реки Сусанка до линии, являющейся продолжением восточной границы квартала 209 Ясашинского участка Ясашинского участкового лесничества Алапаевского лесничества Свердловской области;

2) далее на северо-запад по линии, являющейся продолжением восточной границы квартала 209 Ясашинского участка Ясашинского участкового лесничества Алапаевского лесничества Свердловской области, восточной границе квартала 209 Ясашинского участка Ясашинского участкового лесничества Алапаевского лесничества Свердловской области до точки поворота восточной границы квартала 209 Ясашинского участка Ясашинского участкового лесничества Алапаевского лесничества Свердловской области в северо-восточном направлении;

3) далее на северо-восток по восточной границе квартала 209 Ясашинского участка Ясашинского участкового лесничества Алапаевского лесничества Свердловской области до северо-восточного угла квартала 209 Ясашинского участка Ясашинского участкового лесничества Алапаевского лесничества Свердловской области;

4) далее на северо-восток по западной границе квартала 9 Нейво-Шайтанского участка Нейво-Шайтанского участкового лесничества Алапаевского лесничества Свердловской области, линии, являющейся продолжением западной границы квартала 9 Нейво-Шайтанского участка Нейво-Шайтанского участкового лесничества Алапаевского лесничества Свердловской области, до линии, являющейся продолжением северной границы квартала 1 Нейво-Шайтанского участка Нейво-Шайтанского участкового лесничества Алапаевского лесничества Свердловской области;

5) далее на восток по линии, являющейся продолжением северной границы квартала 1 Нейво-Шайтанского участка Нейво-Шайтанского участкового лесничества Алапаевского лесничества Свердловской области, северной границе кварталов 1, 2, 3 Нейво-Шайтанского участка Нейво-Шайтанского участкового лесничества Алапаевского лесничества

Свердловской области до северо-восточного угла квартала 3 Нейво-Шайтанского участка Нейво-Шайтанского участкового лесничества Алапаевского лесничества Свердловской области;

б) далее на юго-восток по северо-восточной границе квартала 3 Нейво-Шайтанского участка Нейво-Шайтанского участкового лесничества Алапаевского лесничества Свердловской области, северной границе квартала 7 Нейво-Шайтанского участка Нейво-Шайтанского участкового лесничества Алапаевского лесничества Свердловской области до западной границы квартала 119 Западного участка Алапаевского участкового лесничества Алапаевского лесничества Свердловской области;

7) далее на север по западной границе кварталов 119, 107, 96, 84, 75, 66, 54 Западного участка Алапаевского участкового лесничества Алапаевского лесничества Свердловской области, линии, являющейся продолжением западной границы квартала 54 Западного участка Алапаевского участкового лесничества Алапаевского лесничества Свердловской области, западной границе квартала 38 Западного участка Алапаевского участкового лесничества Алапаевского лесничества Свердловской области, линии, являющейся продолжением западной границы квартала 38 Западного участка Алапаевского участкового лесничества Алапаевского лесничества Свердловской области, до линии, являющейся продолжением южной границы земельного участка с кадастровым номером 66:01:0203001:367;

8) далее на восток по линии, являющейся продолжением южной границы земельного участка с кадастровым номером 66:01:0203001:367, южной границе земельного участка с кадастровым номером 66:01:0203001:367, северной границе кварталов 41, 22, 23, 24, 25, 26 Западного участка Алапаевского участкового лесничества Алапаевского лесничества Свердловской области до северо-восточного угла квартала 26 Западного участка Алапаевского участкового лесничества Алапаевского лесничества Свердловской области;

9) далее на юг по восточной границе квартала 26 Западного участка Алапаевского участкового лесничества Алапаевского лесничества Свердловской области, линии, являющейся продолжением восточной границы квартала 26 Западного участка Алапаевского участкового лесничества Алапаевского лесничества Свердловской области, до северной границы полосы отвода железнодорожной ветки Екатеринбург – Алапаевск – Серов (103 километр, 4 пикет);

10) далее на запад по северной границе полосы отвода железнодорожной ветки Екатеринбург – Алапаевск – Серов до линии, являющейся продолжением восточной границы квартала 45 Западного участка Алапаевского участкового лесничества Алапаевского лесничества Свердловской области;

11) далее на юг по линии, являющейся продолжением восточной границы квартала 45 Западного участка Алапаевского участкового лесничества Алапаевского лесничества Свердловской области, восточной границе кварталов 45, 61 Западного участка Алапаевского участкового лесничества Алапаевского лесничества Свердловской области до северной границы охранной зоны линии электропередачи подстанция Ясашная – подстанция Алапаиха;

12) далее на восток по северной границе охранной зоны линии электропередачи подстанция Ясашная – подстанция Алапахиха до юго-западного угла квартала 64 Западного участка Алапаевского участкового лесничества Алапаевского лесничества Свердловской области;

13) далее на север по западной границе квартала 64 Западного участка Алапаевского участкового лесничества Алапаевского лесничества Свердловской области, линии, являющейся продолжением западной границы квартала 64 Западного участка Алапаевского участкового лесничества Алапаевского лесничества Свердловской области, до середины железнодорожной ветки Екатеринбург – Алапаевск – Серов (105 километр, 3 пикет);

14) далее на запад по середине железнодорожной ветки Екатеринбург – Алапаевск – Серов до 104 километра, 7 пикета железнодорожной ветки Екатеринбург – Алапаевск – Серов;

15) далее на север по линии, являющейся продолжением западной границы квартала 47 Западного участка Алапаевского участкового лесничества Алапаевского лесничества Свердловской области, западной границе кварталов 47, 27, 14, 4 Западного участка Алапаевского участкового лесничества Алапаевского лесничества Свердловской области до северо-западного угла квартала 4 Западного участка Алапаевского участкового лесничества Алапаевского лесничества Свердловской области;

16) далее на восток по северной границе кварталов 4, 5, 6, 7, 8, 9, 10, 11 Западного участка Алапаевского участкового лесничества Алапаевского лесничества Свердловской области до северо-восточного угла квартала 11 Западного участка Алапаевского участкового лесничества Алапаевского лесничества Свердловской области;

17) далее на юго-запад по восточной границе кварталов 11, 21 Западного участка Алапаевского участкового лесничества Алапаевского лесничества Свердловской области до точки поворота восточной границы квартала 21 Западного участка Алапаевского участкового лесничества Алапаевского лесничества Свердловской области в юго-восточном направлении;

18) далее на юго-восток по восточной границе квартала 21 Западного участка Алапаевского участкового лесничества Алапаевского лесничества Свердловской области до юго-восточного угла квартала 21 Западного участка Алапаевского участкового лесничества Алапаевского лесничества Свердловской области;

19) далее на юго-восток 2,6 километра по линии, являющейся продолжением восточной границы квартала 21 Западного участка Алапаевского участкового лесничества Алапаевского лесничества Свердловской области;

20) далее на северо-восток по прямой 0,77 километра до восточной границы полосы отвода железнодорожной ветки Екатеринбург – Алапаевск – Серов (238 километр, 6 пикет);

21) далее на север по восточной границе полосы отвода железнодорожной ветки Екатеринбург – Алапаевск – Серов до северной границы земельного участка садоводческого некоммерческого товарищества «Север»

(237 километр, 3 пикет железнодорожной ветки Екатеринбург – Алапаевск – Серов);

22) далее на юго-восток по северной границе земельных участков садоводческого некоммерческого товарищества «Север», коллективного сада «Луг» до северо-восточного угла земельного участка коллективного сада «Луг»;

23) далее на юг 0,32 километра по восточной границе земельного участка коллективного сада «Луг» до точки пересечения с непостоянным (сезонно пересыхающим) ручьем;

24) далее на северо-восток по руслу непостоянного (сезонно пересыхающего) ручья до середины грунтовой автомобильной дороги Алапаевск – Верхняя Синячиха;

25) далее на юг 1,84 километра по середине грунтовой автомобильной дороги Алапаевск – Верхняя Синячиха и восточной границе земельного участка с кадастровым номером 66:00:0000000:1448 до юго-восточного угла земельного участка с кадастровым номером 66:00:0000000:1448;

26) далее на восток по линии, являющейся продолжением северной границы земельного участка с кадастровым номером 66:32:0401004:447, северной границе земельного участка с кадастровым номером 66:32:0401004:447 до линии, являющейся продолжением западной границы земельного участка общества с ограниченной ответственностью «Агроника» с кадастровым номером 66:01:3701001:85;

27) далее на юг по линии, являющейся продолжением западной границы земельного участка общества с ограниченной ответственностью «Агроника» с кадастровым номером 66:01:3701001:85, западной границе земельного участка общества с ограниченной ответственностью «Агроника» с кадастровым номером 66:01:3701001:85 до юго-западного угла земельного участка общества с ограниченной ответственностью «Агроника» с кадастровым номером 66:01:3701001:85;

28) далее на восток по южной границе земельного участка общества с ограниченной ответственностью «Агроника» с кадастровым номером 66:01:3701001:85, земельных участков общества с ограниченной ответственностью «СВМ-групп» с кадастровыми номерами 66:01:3701001:118, 66:01:3701001:117 до юго-восточного угла земельного участка общества с ограниченной ответственностью «СВМ-групп» с кадастровым номером 66:01:3701001:117;

29) далее на север по восточной границе земельного участка общества с ограниченной ответственностью «СВМ-групп» с кадастровым номером 66:01:3701001:117 до линии, являющейся продолжением южной границы земельного участка подстанции «Молзавод» 110/10 кВ с кадастровым номером 66:01:3701001:69;

30) далее на восток по линии, являющейся продолжением южной границы земельного участка подстанции «Молзавод» 110/10 кВ с кадастровым номером 66:01:3701001:69, южной границе земельного участка подстанции «Молзавод» 110/10 кВ с кадастровым номером 66:01:3701001:69, линии,

соединяющей юго-восточный угол земельного участка с кадастровым номером 66:01:3701001:69 и северо-западный угол земельного участка с кадастровым номером 66:01:3701001:73, северной границе земельного участка с кадастровым номером 66:01:3701001:73, линии, являющейся продолжением северной границы земельного участка с кадастровым номером 66:01:3701001:73, до восточной границы охранной зоны линии электропередачи ВЛ-6 кВ от центральной распределительной подстанции 35/6 кВ общества с ограниченной ответственностью «Алапаевский металлургический завод»;

31) далее на юг по восточной границе охранной зоны линии электропередачи ВЛ-6 кВ от центральной распределительной подстанции 35/6 кВ общества с ограниченной ответственностью «Алапаевский металлургический завод» до северо-западного угла земельного участка с кадастровым номером 66:32:0401020:7;

32) далее на восток по северной границе земельного участка с кадастровым номером 66:32:0401020:7, линии, являющейся продолжением южной границы земельного участка с кадастровым номером 66:01:3701001:321, южной границе земельного участка с кадастровым номером 66:01:3701001:321 до юго-восточного угла земельного участка с кадастровым номером 66:01:3701001:321;

33) далее на юг по линии, соединяющей юго-восточный угол земельного участка с кадастровым номером 66:01:3701001:321 и северо-восточный угол земельного участка с кадастровым номером 66:01:3701001:477, восточной границе земельного участка с кадастровым номером 66:01:3701001:477, линии, являющейся продолжением восточной границы земельного участка с кадастровым номером 66:01:3701001:477, до южной границы земельного участка с кадастровым номером 66:01:3701001:1203;

34) далее на восток по южной границе земельного участка с кадастровым номером 66:01:3701001:1203, 0,07 километра по линии, являющейся продолжением южной границы земельного участка с кадастровым номером 66:01:3701001:1203;

35) далее на юг 0,11 километра по линии, параллельной западной границе полосы отвода автомобильной дороги Нижняя Салда – Алапаевск;

36) далее на восток по прямой 0,02 километра до западной границы полосы отвода автомобильной дороги Нижняя Салда – Алапаевск (76 километр);

37) далее на юг 0,05 километра по западной границе полосы отвода автомобильной дороги Нижняя Салда – Алапаевск до линии, являющейся продолжением северной границы земельного участка садоводческого некоммерческого товарищества коллективный сад «Восточный 1» (кадастровый квартал с номером 66:32:0401021);

38) далее на восток по линии, являющейся продолжением северной границы земельного участка садоводческого некоммерческого товарищества коллективный сад «Восточный 1» (кадастровый квартал с номером 66:32:0401021), северной границе земельного участка садоводческого некоммерческого товарищества коллективный сад «Восточный 1»

(кадастровый квартал с номером 66:32:0401021) до северо-восточного угла земельного участка садоводческого некоммерческого товарищества коллективный сад «Восточный 1» (кадастровый квартал с номером 66:32:0401021);

39) далее на юго-восток по восточной границе земельного участка садоводческого некоммерческого товарищества коллективный сад «Восточный 1» (кадастровый квартал с номером 66:32:0401021), линии, являющейся продолжением северо-восточной границы земельного участка открытого акционерного общества «МК Богатырь» с кадастровым номером 66:32:0401020:2, северо-восточной границе земельного участка открытого акционерного общества «МК Богатырь» с кадастровым номером 66:32:0401020:2, северной границе земельного участка открытого акционерного общества «МК Богатырь» с кадастровым номером 66:01:3701001:74 до северо-восточного угла земельного участка открытого акционерного общества «МК Богатырь» с кадастровым номером 66:01:3701001:74;

40) далее на юг по восточной границе земельного участка открытого акционерного общества «МК Богатырь» с кадастровым номером 66:01:3701001:74, линии, являющейся продолжением восточной границы земельного участка открытого акционерного общества «МК Богатырь» с кадастровым номером 66:01:3701001:74, до левого берега реки Нейва;

41) далее на северо-восток по левому берегу реки Нейва, линии, являющейся продолжением западной границы земельного участка с кадастровым номером 66:32:0406001:1, западной границе земельных участков с кадастровыми номерами 66:32:0406001:1, 66:32:0406001:17, линии, являющейся продолжением западной границы земельного участка с кадастровым номером 66:32:0406001:17, до северной границы города Алапаевска (кадастровый квартал с номером 66:32:0406001);

42) далее на юго-восток по северной границе города Алапаевска (кадастровый квартал с номером 66:32:0406001), границе земельного участка с кадастровым номером 66:32:0406001:17 до северо-восточного угла земельного участка с кадастровым номером 66:32:0406001:17;

43) далее на юг по восточной границе земельного участка с кадастровым номером 66:32:0406001:17 до юго-восточного угла земельного участка с кадастровым номером 66:32:0406001:17;

44) далее на северо-запад по южной границе земельного участка с кадастровым номером 66:32:0406001:17 до восточной границы земельного участка с кадастровым номером 66:32:0406001:1;

45) далее на юг по восточной границе земельного участка с кадастровым номером 66:32:0406001:1, линии, являющейся продолжением восточной границы земельного участка с кадастровым номером 66:32:0406001:1, до середины реки Нейва;

46) далее на юго-запад вверх по течению по середине реки Нейва до места впадения в реку Нейва безымянного ручья (линии, являющейся продолжением западной границы земельного участка с кадастровым номером 66:01:3901012:6);

47) далее на юг по линии, являющейся продолжением западной границы земельного участка с кадастровым номером 66:01:3901012:6, западной границе земельного участка с кадастровым номером 66:01:3901012:6 до северо-западного угла земельного участка с кадастровым номером 66:01:0000000:2828;

48) далее на юго-запад по прямой 0,23 километра до северной границы полосы отвода автомобильной дороги Алапаевск – Каменский (2 километр);

49) далее на юго-восток 0,31 километра по северной границе полосы отвода автомобильной дороги Алапаевск – Каменский до северо-западного угла квартала 33 Алапаевского участка Алапаевского участкового лесничества Алапаевского лесничества Свердловской области;

50) далее на юго-восток по северной границе кварталов 33, 34, 37, 35 Алапаевского участка Алапаевского участкового лесничества Алапаевского лесничества Свердловской области, северной и восточной границам квартала 36 Алапаевского участка Алапаевского участкового лесничества Алапаевского лесничества Свердловской области, восточной границе кварталов 38, 45 Алапаевского участка Алапаевского участкового лесничества Алапаевского лесничества Свердловской области до западной границы квартала 46 Алапаевского участка Алапаевского участкового лесничества Алапаевского лесничества Свердловской области;

51) далее на северо-восток по западной границе кварталов 46, 39 Алапаевского участка Алапаевского участкового лесничества Алапаевского лесничества Свердловской области до северо-западного угла квартала 39 Алапаевского участка Алапаевского участкового лесничества Алапаевского лесничества Свердловской области;

52) далее на восток по северной границе квартала 39 Алапаевского участка Алапаевского участкового лесничества Алапаевского лесничества Свердловской области до северо-восточного угла квартала 39 Алапаевского участка Алапаевского участкового лесничества Алапаевского лесничества Свердловской области;

53) далее на юго-запад по восточной границе кварталов 39, 46, 53, 63, 72 Алапаевского участка Алапаевского участкового лесничества Алапаевского лесничества Свердловской области до юго-восточного угла квартала 72 Алапаевского участка Алапаевского участкового лесничества Алапаевского лесничества Свердловской области;

54) далее на северо-запад по южной границе кварталов 72, 71 Алапаевского участка Алапаевского участкового лесничества Алапаевского лесничества Свердловской области до северо-западного угла квартала 1 урочища производственный сельскохозяйственный кооператив «Ялунинский» Западного участкового лесничества Алапаевского лесничества Свердловской области;

55) далее на юг по западной границе квартала 1 урочища производственный сельскохозяйственный кооператив «Ялунинский» Западного участкового лесничества Алапаевского лесничества Свердловской области до юго-западного угла квартала 1 урочища производственный

сельскохозяйственный кооператив «Ялунинский» Западного участкового лесничества Алапаевского лесничества Свердловской области;

56) далее на юго-запад по прямой 1,47 километра до линии, являющейся продолжением юго-восточной границы квартала 89 Алапаевского участка Алапаевского участкового лесничества Алапаевского лесничества Свердловской области;

57) далее на северо-запад 1,93 километра по линии, являющейся продолжением юго-восточной границы квартала 89 Алапаевского участка Алапаевского участкового лесничества Алапаевского лесничества Свердловской области, юго-восточной границе квартала 89 Алапаевского участка Алапаевского участкового лесничества Алапаевского лесничества Свердловской области до южного угла квартала 89 Алапаевского участка Алапаевского участкового лесничества Алапаевского лесничества Свердловской области;

58) далее на юго-запад по юго-западной границе квартала 89 Алапаевского участка Алапаевского участкового лесничества Алапаевского лесничества Свердловской области, юго-восточной границе кварталов 95, 99 Алапаевского участка Алапаевского участкового лесничества Алапаевского лесничества Свердловской области до северо-восточного угла квартала 9 Коптеловского участка Коптеловского участкового лесничества Алапаевского лесничества Свердловской области;

59) далее на юго-восток по восточной границе квартала 9 Коптеловского участка Коптеловского участкового лесничества Алапаевского лесничества Свердловской области до юго-восточного угла квартала 9 Коптеловского участка Коптеловского участкового лесничества Алапаевского лесничества Свердловской области;

60) далее на юго-запад по южной границе квартала 9 Коптеловского участка Коптеловского участкового лесничества Алапаевского лесничества Свердловской области, восточной и южной границам квартала 10 Коптеловского участка Коптеловского участкового лесничества Алапаевского лесничества Свердловской области, юго-восточной границе кварталов 116, 115 Алапаевского участка Алапаевского участкового лесничества Алапаевского лесничества Свердловской области, южной границе кварталов 114, 113, 117 Алапаевского участка Алапаевского участкового лесничества Алапаевского лесничества Свердловской области до южного угла квартала 117 Алапаевского участка Алапаевского участкового лесничества Алапаевского лесничества Свердловской области;

61) далее на юг по прямой 5,23 километра до правого берега реки Ивановка;

62) далее на запад по прямой 1,31 километра;

63) далее на северо-запад 2,8 километра по линии, являющейся продолжением западной границы квартала 118 Алапаевского участка Алапаевского участкового лесничества Алапаевского лесничества Свердловской области, западной границе квартала 118 Алапаевского участка Алапаевского участкового лесничества Алапаевского лесничества

Свердловской области до линии, являющейся продолжением юго-восточной границы квартала 79 Асбестовского участка Асбестовского участкового лесничества Алапаевского лесничества Свердловской области;

64) далее на юго-запад по линии, являющейся продолжением юго-восточной границы квартала 79 Асбестовского участка Асбестовского участкового лесничества Алапаевского лесничества Свердловской области, юго-восточной границе квартала 79 Асбестовского участка Асбестовского участкового лесничества Алапаевского лесничества Свердловской области до юго-восточного угла квартала 79 Асбестовского участка Асбестовского участкового лесничества Алапаевского лесничества Свердловской области;

65) далее на запад по южной границе квартала 79 Асбестовского участка Асбестовского участкового лесничества Алапаевского лесничества Свердловской области, юго-восточной границе квартала 78 Асбестовского участка Асбестовского участкового лесничества Алапаевского лесничества Свердловской области до точки поворота юго-восточной границы квартала 78 Асбестовского участка Асбестовского участкового лесничества Алапаевского лесничества Свердловской области в юго-западном направлении;

66) далее на юго-запад по юго-восточной границе квартала 78 Асбестовского участка Асбестовского участкового лесничества Алапаевского лесничества Свердловской области, восточной границе квартала 87 Асбестовского участка Асбестовского участкового лесничества Алапаевского лесничества Свердловской области, линии, являющейся продолжением восточной границы квартала 87 Асбестовского участка Асбестовского участкового лесничества Алапаевского лесничества Свердловской области, до середины реки Малая Ленева;

67) далее на юго-восток вверх по течению по середине реки Малая Ленева до линии, являющейся продолжением северной границы квартала 1 урочища сельскохозяйственный производственный кооператив «Глинский» Глинского участкового лесничества Режевского лесничества Свердловской области (точка Б);

68) далее от точки Б на запад по линии, являющейся продолжением северной границы квартала 1 урочища сельскохозяйственный производственный кооператив «Глинский» Глинского участкового лесничества Режевского лесничества Свердловской области, северной границе квартала 1 урочища сельскохозяйственный производственный кооператив «Глинский» Глинского участкового лесничества Режевского лесничества Свердловской области до северо-западного угла квартала 1 урочища сельскохозяйственный производственный кооператив «Глинский» Глинского участкового лесничества Режевского лесничества Свердловской области;

69) далее на юг по западной границе квартала 1 урочища сельскохозяйственный производственный кооператив «Глинский» Глинского участкового лесничества Режевского лесничества Свердловской области до точки поворота западной границы квартала 1 урочища сельскохозяйственный производственный кооператив «Глинский» Глинского участкового лесничества Режевского лесничества Свердловской области в западном направлении;

70) далее на запад по западной границе квартала 1 урочища сельскохозяйственный производственный кооператив «Глинский» Глинского участкового лесничества Режевского лесничества Свердловской области, северной границе кварталов 18, 17, 16, 15, 14 Глинского участка Глинского участкового лесничества Режевского лесничества Свердловской области до восточной границы квартала 15 урочища сельскохозяйственный производственный кооператив «Леневский» Глинского участкового лесничества Режевского лесничества Свердловской области;

71) далее на север по восточной границе кварталов 15, 5 урочища сельскохозяйственный производственный кооператив «Леневский» Глинского участкового лесничества Режевского лесничества Свердловской области до юго-западного угла квартала 11 Глинского участка Глинского участкового лесничества Режевского лесничества Свердловской области;

72) далее на северо-восток по южной границе квартала 11 Глинского участка Глинского участкового лесничества Режевского лесничества Свердловской области до юго-восточного угла квартала 11 Глинского участка Глинского участкового лесничества Режевского лесничества Свердловской области;

73) далее на север по восточной границе кварталов 11, 10 Глинского участка Глинского участкового лесничества Режевского лесничества Свердловской области до северо-восточного угла квартала 10 Глинского участка Глинского участкового лесничества Режевского лесничества Свердловской области;

74) далее на юго-запад по северной границе квартала 10 Глинского участка Глинского участкового лесничества Режевского лесничества Свердловской области, линии, являющейся продолжением северной границы квартала 10 Глинского участка Глинского участкового лесничества Режевского лесничества Свердловской области, до середины реки Большая Леневка;

75) далее на север вниз по течению по середине реки Большая Леневка до места впадения реки Большая Леневка в реку Нейва;

76) далее на северо-запад вверх по течению по середине реки Нейва до линии, являющейся продолжением восточной границы квартала 1 урочища сельскохозяйственный производственный кооператив «Леневский» Глинского участкового лесничества Режевского лесничества Свердловской области;

77) далее на северо-запад по линии, являющейся продолжением восточной границы квартала 1 урочища сельскохозяйственный производственный кооператив «Леневский» Глинского участкового лесничества Режевского лесничества Свердловской области, восточной границе квартала 1 урочища сельскохозяйственный производственный кооператив «Леневский» Глинского участкового лесничества Режевского лесничества Свердловской области, квартала 1 Глинского участка Глинского участкового лесничества Режевского лесничества Свердловской области до северо-восточного угла квартала 1 Глинского участка Глинского участкового лесничества Режевского лесничества Свердловской области;

78) далее на запад по северной границе квартала 1 Глинского участка Глинского участкового лесничества Режевского лесничества Свердловской области до северо-западного угла квартала 1 Глинского участка Глинского участкового лесничества Режевского лесничества Свердловской области;

79) далее на юго-запад по западной границе квартала 1 Глинского участка Глинского участкового лесничества Режевского лесничества Свердловской области, северо-западной границе квартала 1 урочища сельскохозяйственный производственный кооператив «Леневский» Глинского участкового лесничества Режевского лесничества Свердловской области, западной границе квартала 2 урочища сельскохозяйственный производственный кооператив «Леневский» Глинского участкового лесничества Режевского лесничества Свердловской области, северо-западной границе квартала 6 урочища сельскохозяйственный производственный кооператив «Леневский» Глинского участкового лесничества Режевского лесничества Свердловской области, северной и западной границам квартала 6 Глинского участка Глинского участкового лесничества Режевского лесничества Свердловской области, западной границе квартала 7 урочища сельскохозяйственный производственный кооператив «Леневский» Глинского участкового лесничества Режевского лесничества Свердловской области, северной границе квартала 10 урочища сельскохозяйственный производственный кооператив «Леневский» Глинского участкового лесничества Режевского лесничества Свердловской области до северо-западного угла квартала 10 урочища сельскохозяйственный производственный кооператив «Леневский» Глинского участкового лесничества Режевского лесничества Свердловской области (точка В);

80) далее от точки В на север по западной границе кварталов 114, 109 Нейво-Шайтанского участка Нейво-Шайтанского участкового лесничества Алапаевского лесничества Свердловской области, юго-западной границе квартала 99 Нейво-Шайтанского участка Нейво-Шайтанского участкового лесничества Алапаевского лесничества Свердловской области до точки поворота юго-западной границы квартала 99 Нейво-Шайтанского участка Нейво-Шайтанского участкового лесничества Алапаевского лесничества Свердловской области в юго-западном направлении;

81) далее на юго-запад по юго-западной границе квартала 99 Нейво-Шайтанского участка Нейво-Шайтанского участкового лесничества Алапаевского лесничества Свердловской области до восточной границы квартала 103 Нейво-Шайтанского участка Нейво-Шайтанского участкового лесничества Алапаевского лесничества Свердловской области;

82) далее на юг по восточной границе кварталов 103, 108, 113, 118, 123, 126 Нейво-Шайтанского участка Нейво-Шайтанского участкового лесничества Алапаевского лесничества Свердловской области до юго-восточного угла квартала 126 Нейво-Шайтанского участка Нейво-Шайтанского участкового лесничества Алапаевского лесничества Свердловской области;

83) далее на запад по южной границе кварталов 126, 125 Нейво-Шайтанского участка Нейво-Шайтанского участкового лесничества

западной границе квартала 21 Нейво-Шайтанского участка Нейво-Шайтанского участкового лесничества Алапаевского лесничества Свердловской области до юго-восточной границы квартала 26 Нейво-Шайтанского участка Нейво-Шайтанского участкового лесничества Алапаевского лесничества Свердловской области;

99) далее на юго-запад по юго-восточной границе кварталов 26, 31 Нейво-Шайтанского участка Нейво-Шайтанского участкового лесничества Алапаевского лесничества Свердловской области до юго-западного угла квартала 31 Нейво-Шайтанского участка Нейво-Шайтанского участкового лесничества Алапаевского лесничества Свердловской области;

100) далее на северо-запад по юго-западной границе квартала 31 Нейво-Шайтанского участка Нейво-Шайтанского участкового лесничества Алапаевского лесничества Свердловской области до северо-западной границы квартала 31 Нейво-Шайтанского участка Нейво-Шайтанского участкового лесничества Алапаевского лесничества Свердловской области;

101) далее на северо-восток по северо-западной границе квартала 31 Нейво-Шайтанского участка Нейво-Шайтанского участкового лесничества Алапаевского лесничества Свердловской области, западной границе квартала 26 Нейво-Шайтанского участка Нейво-Шайтанского участкового лесничества Алапаевского лесничества Свердловской области, линии, являющейся продолжением западной границы квартала 26 Нейво-Шайтанского участка Нейво-Шайтанского участкового лесничества Алапаевского лесничества Свердловской области, до середины реки Сусанка;

102) далее на северо-восток вниз по течению по середине реки Сусанка до места впадения реки Кочевка в реку Сусанка (точка А).

Параграф 2. Схематическая карта границы административно-территориальной единицы Свердловской области «город Алапаевск»

Граница административно-территориальной единицы Свердловской области «город Алапаевск» отражена на следующей схематической карте:



УСЛОВНЫЕ ОБОЗНАЧЕНИЯ

- граница административно-территориальной единицы Свердловской области
- АЛАПАЕВСК центр административно-территориальной единицы Свердловской области
- Озеро населенный пункт
- А** точка границы административно-территориальной единицы Свердловской области

Описание и схематическая карта границы административно-территориальной единицы Свердловской области «город Асбест»

Параграф 1. Описание границы административно-территориальной единицы Свердловской области «город Асбест»

Граница административно-территориальной единицы Свердловской области «город Асбест» проходит:

1) от юго-западного угла квартала 36 Малышевского участка Асбестовского участкового лесничества Сухоложского лесничества Свердловской области (точка А) на север по западной границе кварталов 36, 24, 12, 1 Малышевского участка Асбестовского участкового лесничества Сухоложского лесничества Свердловской области до северо-западного угла квартала 1 Малышевского участка Асбестовского участкового лесничества Сухоложского лесничества Свердловской области;

2) далее на восток по северной границе кварталов 1, 2, 3, 4, 5 Малышевского участка Асбестовского участкового лесничества Сухоложского лесничества Свердловской области, земельных участков с кадастровыми номерами 66:34:0101001:23, 66:34:0101001:57, 66:34:0101001:23, кварталов 6, 7, 8, 9 Малышевского участка Асбестовского участкового лесничества Сухоложского лесничества Свердловской области до юго-западного угла квартала 62 Рефтинского участка Рефтинского участкового лесничества Сухоложского лесничества Свердловской области;

3) далее на север по западной границе кварталов 62, 49, 36, 23, 11, 1 Рефтинского участка Рефтинского участкового лесничества Сухоложского лесничества Свердловской области до северо-западного угла квартала 1 Рефтинского участка Рефтинского участкового лесничества Сухоложского лесничества Свердловской области;

4) далее на восток по северной границе кварталов 1, 2, 3, 4, 5, 6, 7, 8, 9, 10 Рефтинского участка Рефтинского участкового лесничества Сухоложского лесничества Свердловской области до северо-восточного угла квартала 10 Рефтинского участка Рефтинского участкового лесничества Сухоложского лесничества Свердловской области (точка Б);

5) далее от точки Б на юго-восток по восточной границе квартала 10 Рефтинского участка Рефтинского участкового лесничества Сухоложского лесничества Свердловской области до северо-восточного угла квартала 20 Рефтинского участка Рефтинского участкового лесничества Сухоложского лесничества Свердловской области;

6) далее на юго-запад по восточной границе кварталов 20, 31, 44, 57 Рефтинского участка Рефтинского участкового лесничества Сухоложского лесничества Свердловской области до северной границы земельного участка с кадастровым номером 66:34:0201001:275;

7) далее на восток по северной границе земельного участка с кадастровым номером 66:34:0201001:275 до западной границы квартала 70 Рефтинского участка Рефтинского участкового лесничества Сухоложского лесничества Свердловской области;

8) далее на северо-восток по западной границе кварталов 70, 58, 45, 32, 21 Рефтинского участка Рефтинского участкового лесничества Сухоложского лесничества Свердловской области до северного угла квартала 21 Рефтинского участка Рефтинского участкового лесничества Сухоложского лесничества Свердловской области;

9) далее на юго-восток по северной границе кварталов 21, 22 Рефтинского участка Рефтинского участкового лесничества Сухоложского лесничества Свердловской области до северо-восточного угла квартала 22 Рефтинского участка Рефтинского участкового лесничества Сухоложского лесничества Свердловской области (точка В);

10) далее от точки В на юго-запад по восточной границе квартала 22 Рефтинского участка Рефтинского участкового лесничества Сухоложского лесничества Свердловской области до линии, являющейся продолжением северной границы квартала 35 Рефтинского участка Рефтинского участкового лесничества Сухоложского лесничества Свердловской области;

11) далее на восток по линии, являющейся продолжением северной границы квартала 35 Рефтинского участка Рефтинского участкового лесничества Сухоложского лесничества Свердловской области, северной границе квартала 35 Рефтинского участка Рефтинского участкового лесничества Сухоложского лесничества Свердловской области до северо-восточного угла квартала 35 Рефтинского участка Рефтинского участкового лесничества Сухоложского лесничества Свердловской области;

12) далее на юг по восточной границе кварталов 35, 48, 61, 74, 86 Рефтинского участка Рефтинского участкового лесничества Сухоложского лесничества Свердловской области до юго-восточного угла квартала 86 Рефтинского участка Рефтинского участкового лесничества Сухоложского лесничества Свердловской области;

13) далее на юго-восток по западной границе земельных участков золоотвала № 2 с кадастровыми номерами 66:63:1601001:174, 66:63:1601001:211, линии, являющейся продолжением западной границы земельных участков золоотвала № 2 с кадастровыми номерами 66:63:1601001:174, 66:63:1601001:211, до северной границы земельного участка золоотвала № 1 с кадастровым номером 66:63:1601001:277;

14) далее на восток по северной границе земельного участка золоотвала № 1 с кадастровым номером 66:63:1601001:277 до западной стороны дамбы, разделяющей золоотвал № 1 и рекультивируемый участок золоотвала № 1 с кадастровым номером 66:63:1601001:184;

15) далее на юг по западной стороне дамбы, разделяющей золоотвал № 1 и рекультивируемый участок золоотвала № 1 с кадастровым номером 66:63:1601001:184, до восточной границы земельного участка хранилища отходов очистных сооружений с кадастровым номером 66:63:1601001:516;

16) далее на юг по восточной границе земельного участка хранилища отходов очистных сооружений с кадастровым номером 66:63:1601001:516, земельного участка свалки бытовых и промышленных отходов с кадастровым номером 66:63:1601001:97 до западной стороны дамбы, разделяющей золоотвал № 1 и рекультивируемый участок золоотвала № 1 с кадастровым номером 66:63:1601001:184;

17) далее на юг по западной стороне дамбы, разделяющей золоотвал № 1 и рекультивируемый участок золоотвала № 1 с кадастровым номером 66:63:1601001:184, до северной границы полосы отвода автомобильной дороги Рефтинская гидроэлектростанция – золоотвал № 2;

18) далее на восток по северной границе полосы отвода автомобильной дороги Рефтинская гидроэлектростанция – золоотвал № 2 до юго-восточного угла рекультивируемого участка золоотвала № 1 с кадастровым номером 66:63:1601001:184;

19) далее на северо-восток по западной границе полосы отвода автомобильной дороги Рефтинская гидроэлектростанция – золоотвал № 2 до южной границы полосы отвода железнодорожной ветки Рефтинский – Егоршино (11 километр, 7 пикет);

20) далее на восток 1,5 километра по южной границе полосы отвода железнодорожной ветки Рефтинский – Егоршино до 9 километра, 10 пикета железнодорожной ветки Рефтинский – Егоршино;

21) далее на юг по прямой 0,4 километра до левого берега реки Рефт;

22) далее на юго-запад по левому берегу реки Рефт до линии электропередачи 500 кВ Рефтинская гидроэлектростанция – Козырево и линии электропередачи 220 кВ Рефтинская гидроэлектростанция – Сирень;

23) далее на юго-запад по прямой 0,8 километра до точки пересечения автомобильной дороги Рефтинская гидроэлектростанция – золоотвал № 2 с автомобильной дорогой Подъезд к карьере камня № 4;

24) далее на юго-запад по восточной границе полосы отвода автомобильной дороги Рефтинская гидроэлектростанция – золоотвал № 2 до точки пересечения с автомобильной дорогой Рефтинская гидроэлектростанция – Сухой Лог;

25) далее на запад по южной границе полосы отвода автомобильной дороги Рефтинская гидроэлектростанция – золоотвал № 2 до точки пересечения автомобильной дороги Рефтинская гидроэлектростанция – золоотвал № 2 и автомобильной дороги Подъезд к свалке промышленных и бытовых отходов;

26) далее на юг по восточной границе полосы отвода автомобильной дороги Рефтинская гидроэлектростанция – золоотвал № 2 до западного берега Рефтинского водохранилища;

27) далее на юго-запад по западному берегу Рефтинского водохранилища до северного берега подводящего канала Рефтинской гидроэлектростанции;

28) далее на юго-запад по линии, являющейся продолжением западного берега Рефтинского водохранилища, до южного берега подводящего канала Рефтинской гидроэлектростанции;

29) далее на северо-запад по южному берегу подводящего канала Рефтинской гидроэлектростанции до линии, являющейся продолжением западной границы квартала 18 Винокурского участка Винокурского участкового лесничества Сухоложского лесничества Свердловской области;

30) далее на юг по линии, являющейся продолжением западной границы квартала 18 Винокурского участка Винокурского участкового лесничества Сухоложского лесничества Свердловской области (через акваторию Рефтинского водохранилища), до северного берега безымянного острова, расположенного в северо-западной части южной группы островов Рефтинского водохранилища;

31) далее на северо-запад по северному, западному и южному берегам безымянного острова, расположенного в южной части Рефтинского водохранилища, до линии, являющейся продолжением западной границы квартала 18 Винокурского участка Винокурского участкового лесничества Сухоложского лесничества Свердловской области;

32) далее на юг по линии, являющейся продолжением западной границы квартала 18 Винокурского участка Винокурского участкового лесничества Сухоложского лесничества Свердловской области, до северной границы безымянного острова, расположенного в западной части южной группы островов Рефтинского водохранилища;

33) далее на юго-запад по западной границе безымянного острова, расположенного в западной части южной группы островов Рефтинского водохранилища, до линии, являющейся продолжением западной границы квартала 18 Винокурского участка Винокурского участкового лесничества Сухоложского лесничества Свердловской области;

34) далее на юг по линии, являющейся продолжением западной границы квартала 18 Винокурского участка Винокурского участкового лесничества Сухоложского лесничества Свердловской области, до южного берега Рефтинского водохранилища;

35) далее на юго-восток по южному берегу Рефтинского водохранилища до середины реки Каменка;

36) далее на юго-запад вверх по течению по середине реки Каменка до линии, являющейся продолжением восточной границы квартала 11 Пригородного участка Пригородного участкового лесничества Сухоложского лесничества Свердловской области;

37) далее на юг по линии, являющейся продолжением восточной границы квартала 11 Пригородного участка Пригородного участкового лесничества Сухоложского лесничества Свердловской области, восточной границе кварталов 11, 21, 29, 37, 44, 51, 65, 72, 79, 85, 93 Пригородного участка Пригородного участкового лесничества Сухоложского лесничества Свердловской области до северо-западного угла квартала 101 Пригородного

участка Пригородного участкового лесничества Сухоложского лесничества Свердловской области;

38) далее на восток по северной границе кварталов 101, 102 Пригородного участка Пригородного участкового лесничества Сухоложского лесничества Свердловской области до северо-восточного угла квартала 102 Пригородного участка Пригородного участкового лесничества Сухоложского лесничества Свердловской области;

39) далее на юг по восточной границе кварталов 102, 113, 123, 135 Пригородного участка Пригородного участкового лесничества Сухоложского лесничества Свердловской области до юго-восточного угла квартала 135 Пригородного участка Пригородного участкового лесничества Сухоложского лесничества Свердловской области;

40) далее на запад по южной границе кварталов 135, 134 Пригородного участка Пригородного участкового лесничества Сухоложского лесничества Свердловской области до северо-восточного угла квартала 146 Пригородного участка Пригородного участкового лесничества Сухоложского лесничества Свердловской области;

41) далее на юг по восточной границе кварталов 146, 158 Пригородного участка Пригородного участкового лесничества Сухоложского лесничества Свердловской области до юго-восточного угла квартала 158 Пригородного участка Пригородного участкового лесничества Сухоложского лесничества Свердловской области (точка Г);

42) далее от точки Г на запад по южной границе кварталов 158, 157, 156, 155, 154, 153, 152, 151, 150, 149, 148, 147 Пригородного участка Пригородного участкового лесничества Сухоложского лесничества Свердловской области, квартала 126 Асбестовского участка Асбестовского участкового лесничества Сухоложского лесничества Свердловской области (через 24 километр, 4 пикет полосы отвода железнодорожной ветки Баженово – Асбест), южной границе квартала 125 Асбестовского участка Асбестовского участкового лесничества Сухоложского лесничества Свердловской области, земельного участка с кадастровым номером 66:34:0401001:82, квартала 124 Асбестовского участка Асбестовского участкового лесничества Сухоложского лесничества Свердловской области, земельного участка с кадастровым номером 66:34:0401001:34, кварталов 123, 122, 121, 120, 119, 118, 117 Асбестовского участка Асбестовского участкового лесничества Сухоложского лесничества Свердловской области до юго-западного угла квартала 117 Асбестовского участка Асбестовского участкового лесничества Сухоложского лесничества Свердловской области (точка Д);

43) далее от точки Д на север по западной границе кварталов 117, 108, 99 Асбестовского участка Асбестовского участкового лесничества Сухоложского лесничества Свердловской области, земельного участка с кадастровым номером 66:34:0401001:33, квартала 91 Асбестовского участка Асбестовского участкового лесничества Сухоложского лесничества Свердловской области, земельного участка с кадастровым номером 66:34:0401001:33 до точки

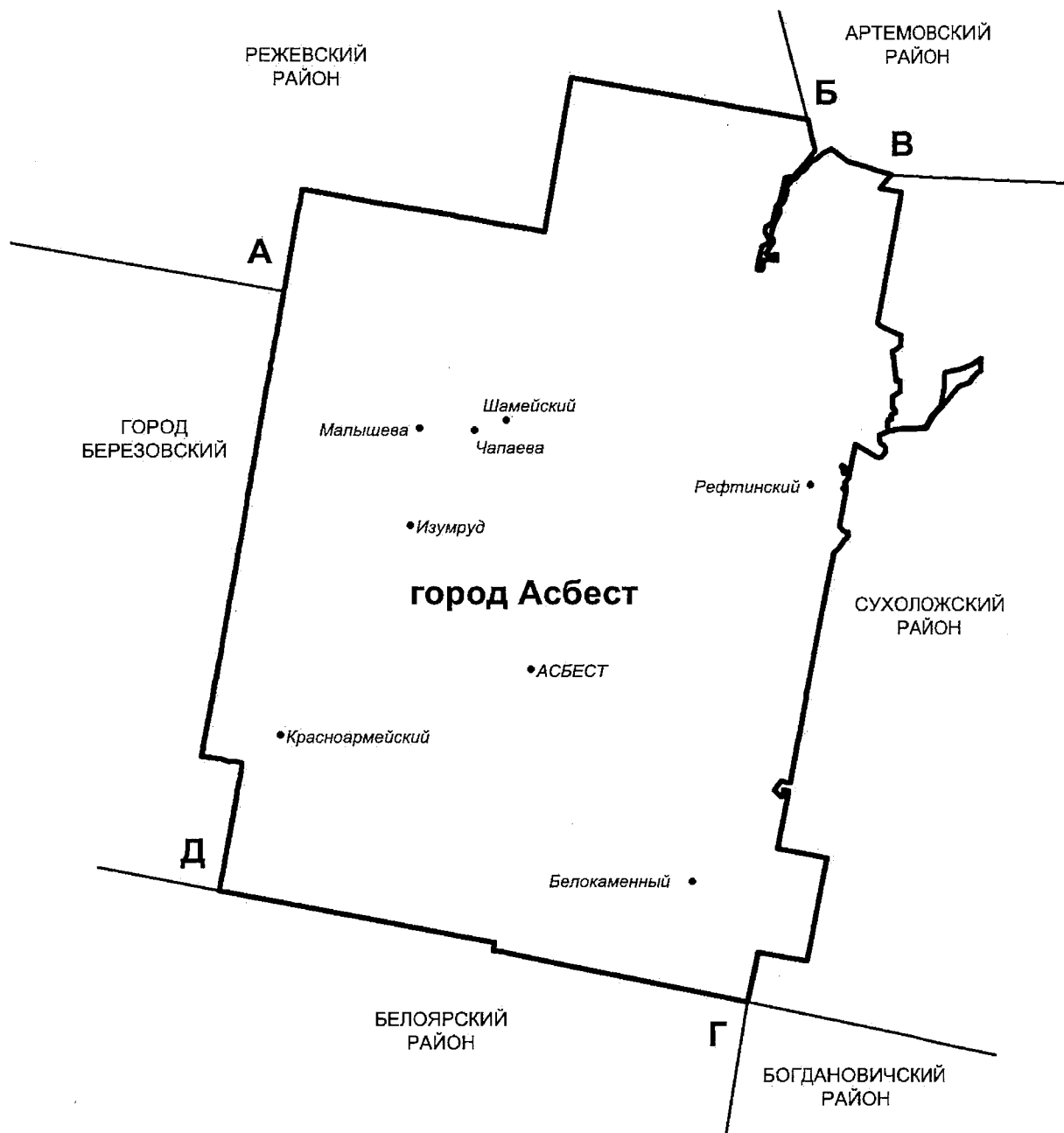
поворота западной границы земельного участка с кадастровым номером 66:34:0401001:33 в западном направлении;

44) далее на запад по западной границе земельного участка с кадастровым номером 66:34:0401001:33, южной границе квартала 78 Асбестовского участка Асбестовского участкового лесничества Сухоложского лесничества Свердловской области, западной границе земельного участка с кадастровым номером 66:34:0401001:33 до точки поворота западной границы земельного участка с кадастровым номером 66:34:0401001:33 в северном направлении;

45) далее на север по западной границе земельного участка с кадастровым номером 66:34:0401001:33, кварталов 67, 57, 48, 38, 26, 14, 1 Асбестовского участка Асбестовского участкового лесничества Сухоложского лесничества Свердловской области, кварталов 152, 141, 129, 116, 104, 94, 84, 72, 60, 48 Малышевского участка Асбестовского участкового лесничества Сухоложского лесничества Свердловской области до юго-западного угла квартала 36 Малышевского участка Асбестовского участкового лесничества Сухоложского лесничества Свердловской области (точка А).

Параграф 2. Схематическая карта границы административно-территориальной единицы Свердловской области «город Асбест»

Граница административно-территориальной единицы Свердловской области «город Асбест» отражена на следующей схематической карте:



УСЛОВНЫЕ ОБОЗНАЧЕНИЯ

- граница административно-территориальной единицы Свердловской области
- АСБЕСТ центр административно-территориальной единицы Свердловской области
- Изумруд населенный пункт
- А** точка границы административно-территориальной единицы Свердловской области

**Описание и схематическая карта границы административно-
территориальной единицы Свердловской области «город Березовский»**

**Параграф 1. Описание границы административно-территориальной
единицы Свердловской области «город Березовский»**

Граница административно-территориальной единицы Свердловской области «город Березовский» проходит:

1) от юго-западного угла земельного участка с кадастровым номером 66:22:1801001:1 (точка А) на восток по южной границе земельного участка с кадастровым номером 66:22:1801001:1, кварталов 60, 69, 70, 71, 72, 73 Крутихинского участка Озерского участкового лесничества Режевского лесничества Свердловской области (через 54 километр, 5 пикет полосы отвода железнодорожной ветки Екатеринбург – Устье-Аха и полосу отвода автомобильной дороги Екатеринбург – Реж – Алапаевск), южной границе кварталов 74, 75, 76 Крутихинского участка Озерского участкового лесничества Режевского лесничества Свердловской области, кварталов 88, 89, 90 Озерского участка Озерского участкового лесничества Режевского лесничества Свердловской области до юго-западного угла квартала 36 Малышевского участка Асбестовского участкового лесничества Сухоложского лесничества Свердловской области (точка Б);

2) далее от точки Б на юг по западной границе кварталов 48, 60, 72, 84, 94, 104, 116, 129, 141, 152 Малышевского участка Асбестовского участкового лесничества Сухоложского лесничества Свердловской области, кварталов 1, 14, 26, 38, 48, 57, 67 Асбестовского участка Асбестовского участкового лесничества Сухоложского лесничества Свердловской области, земельного участка с кадастровым номером 66:34:0401001:33 до точки поворота западной границы земельного участка с кадастровым номером 66:34:0401001:33 в восточном направлении;

3) далее на восток по западной границе земельного участка с кадастровым номером 66:34:0401001:33, южной границе квартала 78 Асбестовского участка Асбестовского участкового лесничества Сухоложского лесничества Свердловской области, западной границе земельного участка с кадастровым номером 66:34:0401001:33 до точки поворота западной границы земельного участка с кадастровым номером 66:34:0401001:33 в южном направлении;

4) далее на юг по западной границе земельного участка с кадастровым номером 66:34:0401001:33, квартала 91 Асбестовского участка Асбестовского участкового лесничества Сухоложского лесничества Свердловской области, земельного участка с кадастровым номером 66:34:0401001:33, кварталов 99,

108, 117 Асбестовского участка Асбестовского участкового лесничества Сухоложского лесничества Свердловской области до юго-восточного угла квартала 262 Монетного участка Монетного участкового лесничества Березовского лесничества Свердловской области (точка В);

5) далее от точки В на запад по южной границе квартала 262 Монетного участка Монетного участкового лесничества Березовского лесничества Свердловской области до юго-восточного угла квартала 261 Монетного участка Монетного участкового лесничества Березовского лесничества Свердловской области (точка Г);

6) далее от точки Г на запад по южной границе квартала 261 Монетного участка Монетного участкового лесничества Березовского лесничества Свердловской области до северо-восточного угла квартала 12 Сарапульского участка Березовского участкового лесничества Березовского лесничества Свердловской области;

7) далее на юг по восточной границе кварталов 12, 24 Сарапульского участка Березовского участкового лесничества Березовского лесничества Свердловской области, линии, являющейся продолжением восточной границы квартала 24 Сарапульского участка Березовского участкового лесничества Березовского лесничества Свердловской области, до северного берега Белоярского водохранилища;

8) далее на юго-запад по прямой 1,6 километра (через акваторию Белоярского водохранилища) до северного угла квартала 44 Сарапульского участка Березовского участкового лесничества Березовского лесничества Свердловской области;

9) далее на юго-запад по восточной границе квартала 44 Сарапульского участка Березовского участкового лесничества Березовского лесничества Свердловской области до юго-восточного угла квартала 44 Сарапульского участка Березовского участкового лесничества Березовского лесничества Свердловской области;

10) далее на запад по южной границе кварталов 44, 43, 42, 41 Сарапульского участка Березовского участкового лесничества Березовского лесничества Свердловской области до северо-восточного угла квартала 53 Сарапульского участка Березовского участкового лесничества Березовского лесничества Свердловской области;

11) далее на юг по восточной границе кварталов 53, 63, 73, 83, 90, 99, 105, 110 Сарапульского участка Березовского участкового лесничества Березовского лесничества Свердловской области до юго-восточного угла квартала 110 Сарапульского участка Березовского участкового лесничества Березовского лесничества Свердловской области (точка Д);

12) далее от точки Д на запад по южной границе квартала 110 Сарапульского участка Березовского участкового лесничества Березовского лесничества Свердловской области до восточной границы квартала 119 Сарапульского участка Березовского участкового лесничества Березовского лесничества Свердловской области;

13) далее на юг по восточной границе квартала 119 Сарапульского участка Березовского участкового лесничества Свердловской области, квартала 21 урочища производственный сельскохозяйственный кооператив «Шиловский» Березовского участкового лесничества Свердловской области до юго-восточного угла квартала 21 урочища производственный сельскохозяйственный кооператив «Шиловский» Березовского участкового лесничества Свердловской области;

14) далее на юго-запад по юго-восточной границе квартала 21 урочища производственный сельскохозяйственный кооператив «Шиловский» Березовского участкового лесничества Свердловской области, квартала 120 Сарапульского участка Березовского участкового лесничества Свердловской области до юго-восточного угла квартала 120 Сарапульского участка Березовского участкового лесничества Свердловской области;

15) далее на запад по южной границе квартала 120 Сарапульского участка Березовского участкового лесничества Свердловской области, кварталов 20, 19 урочища производственный сельскохозяйственный кооператив «Шиловский» Березовского участкового лесничества Свердловской области, квартала 118 Сарапульского участка Березовского участкового лесничества Свердловской области, квартала 18 урочища производственный сельскохозяйственный кооператив «Шиловский» Березовского участкового лесничества Свердловской области, кварталов 116, 114, 113 Сарапульского участка Березовского участкового лесничества Свердловской области до юго-западного угла квартала 113 Сарапульского участка Березовского участкового лесничества Свердловской области (точка Е);

16) далее от точки Е на запад по южной границе кварталов 13, 10 урочища производственный сельскохозяйственный кооператив «Шиловский» Березовского участкового лесничества Свердловской области, кварталов 38, 37, 36, 35 Березовского участка Березовского участкового лесничества Свердловской области до юго-западного угла квартала 35 Березовского участка Березовского участкового лесничества Свердловской области;

17) далее на северо-восток по западной и северо-западной границам квартала 35 Березовского участка Березовского участкового лесничества Свердловской области, западной границе квартала 36 Березовского участка Березовского участкового лесничества Свердловской области до северо-восточного угла земельного участка с кадастровым номером 66:41:0712047:3;

18) далее на запад по северной границе земельного участка с кадастровым номером 66:41:0712047:3, южной границе земельного участка с кадастровым номером 66:35:0221001:879, юго-западной границе земельного участка с

кадастровым номером 66:35:0221001:190 до северо-западного угла земельного участка с кадастровым номером 66:41:0712047:125;

19) далее на юго-запад 0,48 километра по северной границе земельного участка с кадастровым номером 66:41:0712047:125 до точки, находящейся на северной границе земельного участка с кадастровым номером 66:41:0712047:125 в 0,48 километра от северо-западного угла земельного участка с кадастровым номером 66:41:0712047:125;

20) далее на север по прямой 0,19 километра до юго-западного угла земельного участка садоводческого некоммерческого потребительского кооператива № 78 с кадастровым номером 66:35:0221017:166;

21) далее на запад по южной границе кварталов 30, 29 Березовского участка Березовского участкового лесничества Березовского лесничества Свердловской области до юго-западного угла квартала 29 Березовского участка Березовского участкового лесничества Березовского лесничества Свердловской области;

22) далее на север по западной границе кварталов 29, 24 Березовского участка Березовского участкового лесничества Березовского лесничества Свердловской области до северо-восточного угла земельного участка с кадастровым номером 66:41:0710033:9;

23) далее на запад по северной границе земельных участков с кадастровыми номерами 66:41:0710033:9, 66:41:0710034:3, 66:41:0710034:18 до северо-западного угла земельного участка с кадастровым номером 66:41:0710034:18;

24) далее на север по прямой 0,88 километра до северо-западного угла земельного участка с кадастровым номером 66:35:0111002:392;

25) далее на восток по северной границе земельного участка с кадастровым номером 66:35:0111002:392, западной границе земельного участка с кадастровым номером 66:35:0111002:1034, линии, являющейся продолжением северо-западной границы земельного участка с кадастровым номером 66:35:0111002:358 (по границе кадастрового квартала с номером 66:35:0111002), северо-западной границе земельных участков с кадастровыми номерами 66:35:0111002:358, 66:35:0111002:1098, 66:35:0111002:1099 до юго-западного угла квартала 12 Березовского участка Березовского участкового лесничества Березовского лесничества Свердловской области;

26) далее на север по западной границе квартала 12 Березовского участка Березовского участкового лесничества Березовского лесничества Свердловской области до южной границы земельного участка садоводческого потребительского общества № 15 «Конгломерат» (кадастровый квартал с номером 66:35:0217002);

27) далее на запад по южной границе земельного участка садоводческого потребительского общества № 15 «Конгломерат» (кадастровый квартал с номером 66:35:0217002) до юго-западного угла земельного участка садоводческого потребительского общества № 15 «Конгломерат» (кадастровый квартал с номером 66:35:0217002);

28) далее на север по западной границе земельного участка садоводческого потребительского общества № 15 «Конгломерат» (кадастровый квартал с номером 66:35:0217002) до северо-западного угла земельного участка садоводческого потребительского общества № 15 «Конгломерат» (кадастровый квартал с номером 66:35:0217002);

29) далее на восток по северной границе земельного участка садоводческого потребительского общества № 15 «Конгломерат» (кадастровый квартал с номером 66:35:0217002) до западной границы квартала 12 Березовского участка Березовского участкового лесничества Березовского лесничества Свердловской области;

30) далее на север по западной границе кварталов 12, 10, 8 Березовского участка Березовского участкового лесничества Березовского лесничества Свердловской области до северо-западного угла квартала 8 Березовского участка Березовского участкового лесничества Березовского лесничества Свердловской области;

31) далее на северо-запад по западной границе земельного участка с кадастровым номером 66:35:0201001:99 до северного угла земельного участка с кадастровым номером 66:35:0201001:99;

32) далее на северо-запад по восточной границе полосы отвода железнодорожной ветки Шарташ – Егоршино до северо-западной границы квартала 79 Старопышминского участка Березовского участкового лесничества Березовского лесничества Свердловской области;

33) далее на запад по северо-западной границе квартала 79 Старопышминского участка Березовского участкового лесничества Березовского лесничества Свердловской области до юго-восточного угла земельного участка с кадастровым номером 66:41:0103006:24;

34) далее на север по восточной границе земельного участка с кадастровым номером 66:41:0103006:24, линии, являющейся продолжением восточной границы земельного участка с кадастровым номером 66:41:0103006:24, линии, являющейся продолжением восточной границы земельного участка с кадастровым номером 66:41:0103005:26, восточной границе земельного участка с кадастровым номером 66:41:0103005:26 до восточной границы полосы отвода железнодорожной ветки Шарташ – Егоршино (17 километр, 1 пикет);

35) далее на северо-восток по восточной границе полосы отвода железнодорожной ветки Шарташ – Егоршино до северной границы полосы отвода железнодорожной ветки станция Березит – станция Тупик Березовского рудника (1 километр, 6 пикет);

36) далее на восток по северной границе полосы отвода железнодорожной ветки станция Березит – станция Тупик Березовского рудника до середины реки Крутиха;

37) далее на восток по прямой 0,5 километра до юго-западного угла квартала 64 Старопышминского участка Березовского участкового лесничества Березовского лесничества Свердловской области;

38) далее на север по западной границе кварталов 64, 49 Старопышминского участка Березовского участкового лесничества Березовского лесничества Свердловской области до юго-восточного угла квартала 36 Старопышминского участка Березовского участкового лесничества Березовского лесничества Свердловской области;

39) далее на запад по южной границе квартала 36 Старопышминского участка Березовского участкового лесничества Березовского лесничества Свердловской области, линии, являющейся продолжением южной границы квартала 36 Старопышминского участка Березовского участкового лесничества Березовского лесничества Свердловской области, до западной границы полосы отвода железнодорожной ветки Шарташ – Егоршино (19 километр, 1 пикет) (точка Ж);

40) далее от точки Ж на север по западной границе полосы отвода железнодорожной ветки Шарташ – Егоршино до западной границы поселка Кедровка;

41) далее на северо-восток по западной границе поселка Кедровка до южной границы квартала 212 Монетного участка Монетного участкового лесничества Березовского лесничества Свердловской области;

42) далее на запад по южной границе кварталов 212, 211, 178, 177 Монетного участка Монетного участкового лесничества Березовского лесничества Свердловской области, земельного участка с кадастровым номером 66:35:0201001:15 до юго-западного угла земельного участка с кадастровым номером 66:35:0201001:15;

43) далее на юго-запад по восточной границе земельных участков с кадастровыми номерами 66:35:0201001:24, 66:35:0201001:16 до юго-восточного угла земельного участка с кадастровым номером 66:35:0201001:16;

44) далее на запад по южной границе земельного участка с кадастровым номером 66:35:0201001:16 до юго-западного угла земельного участка с кадастровым номером 66:35:0201001:16;

45) далее на север по западной границе земельного участка с кадастровым номером 66:35:0201001:16, северо-западной границе земельного участка с кадастровым номером 66:36:3201002:5, линии, являющейся продолжением северо-западной границы земельного участка с кадастровым номером 66:36:3201002:5, до северной границы полосы отвода железнодорожной ветки Уральский завод тяжелого машиностроения – Красное;

46) далее на северо-запад по северной границе полосы отвода железнодорожной ветки Уральский завод тяжелого машиностроения – Красное до западной границы земельного участка с кадастровым номером 66:36:3201001:203;

47) далее на север по западной границе земельного участка с кадастровым номером 66:36:3201001:203, линии, являющейся продолжением западной границы земельного участка с кадастровым номером 66:35:0201001:10, западной и северной границам земельного участка с кадастровым номером 66:35:0201001:10 до юго-западного угла квартала 174 Монетного участка

Монетного участкового лесничества Березовского лесничества Свердловской области;

48) далее на север по западной границе квартала 174 Монетного участка Монетного участкового лесничества Березовского лесничества Свердловской области до северо-западного угла квартала 174 Монетного участка Монетного участкового лесничества Березовского лесничества Свердловской области;

49) далее на восток по северной границе квартала 174 Монетного участка Монетного участкового лесничества Березовского лесничества Свердловской области до юго-западного угла квартала 153 Монетного участка Монетного участкового лесничества Березовского лесничества Свердловской области;

50) далее на север по западной границе кварталов 153, 134 Монетного участка Монетного участкового лесничества Березовского лесничества Свердловской области до северо-западного угла квартала 134 Монетного участка Монетного участкового лесничества Березовского лесничества Свердловской области;

51) далее на восток по северной границе кварталов 134, 135 Монетного участка Монетного участкового лесничества Березовского лесничества Свердловской области до северо-западного угла квартала 112 Монетного участка Монетного участкового лесничества Березовского лесничества Свердловской области;

52) далее на северо-восток по северо-западной границе кварталов 112, 113 Монетного участка Монетного участкового лесничества Березовского лесничества Свердловской области, западной границе кварталов 90, 68, 46, 23 Монетного участка Монетного участкового лесничества Березовского лесничества Свердловской области, кварталов 91, 85, 76, 67, 59, 50, 42, 34, 24 Лосиновского участка Лосиновского участкового лесничества Березовского лесничества Свердловской области, квартала 12 урочища производственный сельскохозяйственный кооператив «агрофирма» Балтым» Мостовского участкового лесничества Березовского лесничества Свердловской области, земельного участка с кадастровым номером 66:35:0201001:2, кварталов 8, 1 Лосиновского участка Лосиновского участкового лесничества Березовского лесничества Свердловской области до юго-западного угла земельного участка с кадастровым номером 66:22:1801001:1 (точка А).

Параграф 2. Схематическая карта границы административно-территориальной единицы Свердловской области «город Березовский»

Граница административно-территориальной единицы Свердловской области «город Березовский» отражена на следующей схематической карте:



УСЛОВНЫЕ ОБОЗНАЧЕНИЯ

- граница административно-территориальной единицы Свердловской области
- **БЕРЕЗОВСКИЙ** центр административно-территориальной единицы Свердловской области
- *Мурзинский* населенный пункт
- А** точка границы административно-территориальной единицы Свердловской области

**Описание и схематическая карта границы
административно-территориальной единицы
Свердловской области «город Верхняя Пышма»**

**Параграф 1. Описание границы административно-территориальной
единицы Свердловской области
«город Верхняя Пышма»**

Граница административно-территориальной единицы Свердловской области «город Верхняя Пышма» проходит:

1) от юго-западного угла квартала 114 Липовского участка Липовского участкового лесничества Режевского лесничества Свердловской области (точка А) на восток по южной границе кварталов 114, 115, 116, 117, 118 Липовского участка Липовского участкового лесничества Режевского лесничества Свердловской области, линии, являющейся продолжением южной границы квартала 118 Липовского участка Липовского участкового лесничества Режевского лесничества Свердловской области, до западной границы земельного участка с кадастровым номером 66:22:1801001:1;

2) далее на юг по западной границе земельного участка с кадастровым номером 66:22:1801001:1 до юго-западного угла земельного участка с кадастровым номером 66:22:1801001:1 (точка Б);

3) далее от точки Б на юго-запад по западной границе кварталов 1, 8 Лосиновского участка Лосиновского участкового лесничества Березовского лесничества Свердловской области, земельного участка с кадастровым номером 66:35:0201001:2, квартала 12 урочища производственный сельскохозяйственный кооператив «агрофирма» Балтым» Мостовского участкового лесничества Березовского лесничества Свердловской области, кварталов 24, 34, 42, 50, 59, 67, 76, 85, 91 Лосиновского участка Лосиновского участкового лесничества Березовского лесничества Свердловской области, кварталов 23, 46, 68, 90 Монетного участка Монетного участкового лесничества Березовского лесничества Свердловской области, северо-западной границе кварталов 113, 112 Монетного участка Монетного участкового лесничества Березовского лесничества Свердловской области до северо-восточного угла квартала 135 Монетного участка Монетного участкового лесничества Березовского лесничества Свердловской области;

4) далее на запад по северной границе кварталов 135, 134 Монетного участка Монетного участкового лесничества Березовского лесничества Свердловской области до северо-западного угла квартала 134 Монетного

участка Монетного участкового лесничества Березовского лесничества Свердловской области;

5) далее на юг по западной границе кварталов 134, 153 Монетного участка Монетного участкового лесничества Березовского лесничества Свердловской области до северной границы квартала 174 Монетного участка Монетного участкового лесничества Березовского лесничества Свердловской области;

6) далее на запад по северной границе квартала 174 Монетного участка Монетного участкового лесничества Березовского лесничества Свердловской области до северо-западного угла квартала 174 Монетного участка Монетного участкового лесничества Березовского лесничества Свердловской области;

7) далее на юг по западной границе квартала 174 Монетного участка Монетного участкового лесничества Березовского лесничества Свердловской области до северной границы земельного участка с кадастровым номером 66:35:0201001:10;

8) далее на юго-запад по северной и западной границам земельного участка с кадастровым номером 66:35:0201001:10, линии, являющейся продолжением западной границы земельного участка с кадастровым номером 66:35:0201001:10, западной границе земельного участка с кадастровым номером 66:36:3201001:203 до северной границы полосы отвода железнодорожной ветки Уральский завод тяжелого машиностроения – Красное;

9) далее на юго-восток по северной границе полосы отвода железнодорожной ветки Уральский завод тяжелого машиностроения – Красное до линии, являющейся продолжением северо-западной границы земельного участка с кадастровым номером 66:36:3201002:5;

10) далее на юго-восток по линии, являющейся продолжением северо-западной границы земельного участка с кадастровым номером 66:36:3201002:5, северо-западной границе земельного участка с кадастровым номером 66:36:3201002:5, западной границе земельного участка с кадастровым номером 66:35:0201001:16 до юго-западного угла земельного участка с кадастровым номером 66:35:0201001:16;

11) далее на восток по южной границе земельного участка с кадастровым номером 66:35:0201001:16 до юго-восточного угла земельного участка с кадастровым номером 66:35:0201001:16;

12) далее на север по восточной границе земельных участков с кадастровыми номерами 66:35:0201001:16, 66:35:0201001:24 до юго-западного угла земельного участка с кадастровым номером 66:35:0201001:15;

13) далее на восток по южной границе земельного участка с кадастровым номером 66:35:0201001:15, кварталов 177, 178, 211, 212 Монетного участка Монетного участкового лесничества Березовского лесничества Свердловской области до западной границы поселка Кедровка;

14) далее на юго-запад по западной границе поселка Кедровка до западной границы полосы отвода железнодорожной ветки Шарташ – Егоршино (23 километр, 7 пикет);

15) далее на юг по западной границе полосы отвода железнодорожной ветки Шарташ – Егоршино до 19 километра, 1 пикета железнодорожной ветки Шарташ – Егоршино (точка В);

16) далее от точки В на юг по западной границе полосы отвода железнодорожной ветки Шарташ – Егоршино до северо-восточной границы земельного участка с кадастровым номером 66:41:0101006:90;

17) далее на северо-запад по северо-восточной границе земельного участка с кадастровым номером 66:41:0101006:90 до северо-восточного угла земельного участка с кадастровым номером 66:41:0101006:90;

18) далее на запад по северной границе земельных участков с кадастровыми номерами 66:41:0101006:90, 66:41:0101006:83, 66:41:0101006:90, северной и северо-западной границам земельного участка с кадастровым номером 66:41:0101004:28, северной границе земельного участка с кадастровым номером 66:41:0101004:29 до западной границы полосы отвода железнодорожной ветки Уральский завод тяжелого машиностроения – Красное (16 километр, 6 пикет);

19) далее на юг по западной границе полосы отвода железнодорожной ветки Уральский завод тяжелого машиностроения – Красное до 14 километра, 6 пикета железнодорожной ветки Уральский завод тяжелого машиностроения – Красное;

20) далее на юг по западной границе полосы отвода автомобильной дороги Подъезд к поселку Садовый от автомобильной дороги Екатеринбург – Невьянск до линии, являющейся продолжением северной границы земельного участка общества с ограниченной ответственностью «Кирпичный завод «Балтымский» с кадастровым номером 66:41:0102026:1;

21) далее на запад по линии, являющейся продолжением северной границы земельного участка общества с ограниченной ответственностью «Кирпичный завод «Балтымский» с кадастровым номером 66:41:0102026:1, северной границе земельного участка общества с ограниченной ответственностью «Кирпичный завод «Балтымский» с кадастровым номером 66:41:0102026:1 до северо-западного угла земельного участка общества с ограниченной ответственностью «Кирпичный завод «Балтымский» с кадастровым номером 66:41:0102026:1;

22) далее на юг по западной границе земельного участка общества с ограниченной ответственностью «Кирпичный завод «Балтымский» с кадастровым номером 66:41:0102026:1 до северной границы земельного участка электроподстанции «Балтымская» с кадастровым номером 66:41:0102026:2;

23) далее на запад по северной границе земельного участка электроподстанции «Балтымская» с кадастровым номером 66:41:0102026:2 до северо-западного угла земельного участка электроподстанции «Балтымская» с кадастровым номером 66:41:0102026:2;

24) далее на юг по западной границе земельного участка электроподстанции «Балтымская» с кадастровым номером 66:41:0102026:2, линии, являющейся продолжением западной границы земельного участка

электроподстанции «Балтымская» с кадастровым номером 66:41:0102026:2, до южной границы полосы отвода автомобильной дороги Подъезд к поселку Садовый от автомобильной дороги Екатеринбург – Невьянск;

25) далее на восток по южной границе полосы отвода автомобильной дороги Подъезд к поселку Садовый от автомобильной дороги Екатеринбург – Невьянск, линии, являющейся продолжением южной границы полосы отвода автомобильной дороги Подъезд к поселку Садовый от автомобильной дороги Екатеринбург – Невьянск, до западной границы полосы отвода железнодорожной ветки Уральский завод тяжелого машиностроения – Красное (12 километр, 7 пикет);

26) далее на юго-запад по западной границе полосы отвода железнодорожной ветки Уральский завод тяжелого машиностроения – Красное до северной границы полосы отвода Екатеринбургской кольцевой автомобильной дороги;

27) далее на запад по северной границе полосы отвода Екатеринбургской кольцевой автомобильной дороги до восточной границы полосы отвода железнодорожной ветки Екатеринбург – Нижний Тагил (492 километр, 8 пикет);

28) далее на юго-восток 0,3 километра по северо-восточной границе полосы отвода железнодорожной ветки Екатеринбург – Нижний Тагил до линии, являющейся продолжением восточной границы квартала 25 Верх-Исетского участка Северского участкового лесничества Билимбаевского лесничества Свердловской области;

29) далее на юго-запад по линии, являющейся продолжением восточной границы квартала 25 Верх-Исетского участка Северского участкового лесничества Билимбаевского лесничества Свердловской области, восточной границе квартала 25 Верх-Исетского участка Северского участкового лесничества Билимбаевского лесничества Свердловской области до юго-восточного угла квартала 25 Верх-Исетского участка Северского участкового лесничества Билимбаевского лесничества Свердловской области;

30) далее на запад по южной границе кварталов 25, 24, 23 Верх-Исетского участка Северского участкового лесничества Билимбаевского лесничества Свердловской области, линии, являющейся продолжением южной границы квартала 23 Верх-Исетского участка Северского участкового лесничества Билимбаевского лесничества Свердловской области, до середины реки Исеть;

31) далее на северо-запад вверх по течению по середине реки Исеть до линии, являющейся продолжением южной границы квартала 16 Верх-Исетского участка Северского участкового лесничества Билимбаевского лесничества Свердловской области;

32) далее на запад по линии, являющейся продолжением южной границы квартала 16 Верх-Исетского участка Северского участкового лесничества Билимбаевского лесничества Свердловской области, южной границе кварталов 16, 15 Верх-Исетского участка Северского участкового лесничества Билимбаевского лесничества Свердловской области до юго-западного угла

квартала 15 Верх-Исетского участка Северского участкового лесничества Билимбаевского лесничества Свердловской области;

33) далее на север по западной границе квартала 15 Верх-Исетского участка Северского участкового лесничества Билимбаевского лесничества Свердловской области до юго-восточного угла квартала 8 Верх-Исетского участка Северского участкового лесничества Билимбаевского лесничества Свердловской области;

34) далее на запад по южной границе квартала 8 Верх-Исетского участка Северского участкового лесничества Билимбаевского лесничества Свердловской области до юго-западного угла квартала 8 Верх-Исетского участка Северского участкового лесничества Билимбаевского лесничества Свердловской области;

35) далее на север по западной границе кварталов 8, 3 Верх-Исетского участка Северского участкового лесничества Билимбаевского лесничества Свердловской области до южной границы квартала 45 Студенческого участка Северского участкового лесничества Билимбаевского лесничества Свердловской области;

36) далее на запад по южной границе кварталов 45, 44 Студенческого участка Северского участкового лесничества Билимбаевского лесничества Свердловской области до северо-восточного угла квартала 52 Студенческого участка Северского участкового лесничества Билимбаевского лесничества Свердловской области (точка Г);

37) далее от точки Г на север по восточной границе кварталов 43, 35 Студенческого участка Северского участкового лесничества Билимбаевского лесничества Свердловской области до северо-восточного угла квартала 35 Студенческого участка Северского участкового лесничества Билимбаевского лесничества Свердловской области;

38) далее на запад по северной границе кварталов 35, 34, 33, 32 Студенческого участка Северского участкового лесничества Билимбаевского лесничества Свердловской области до юго-западного угла квартала 42 Среднеуральского участка Среднеуральского участкового лесничества Березовского лесничества Свердловской области (точка Д);

39) далее от точки Д на север по западной границе кварталов 42, 40, 33, 22, 16 Среднеуральского участка Среднеуральского участкового лесничества Березовского лесничества Свердловской области до северо-западного угла квартала 16 Среднеуральского участка Среднеуральского участкового лесничества Березовского лесничества Свердловской области;

40) далее на восток по северной границе кварталов 16, 17 Среднеуральского участка Среднеуральского участкового лесничества Березовского лесничества Свердловской области до западной границы квартала 11 Среднеуральского участка Среднеуральского участкового лесничества Березовского лесничества Свердловской области;

41) далее на север по западной границе кварталов 11, 7, 4, 2, 1 Среднеуральского участка Среднеуральского участкового лесничества Березовского лесничества Свердловской области, кварталов 7, 5, 3, 1 Верхне-

Пышминского участка Пышминского участкового лесничества Березовского лесничества Свердловской области, кварталов 72, 67, 59, 48, 42, 38, 34, 30, 25, 20, 17, 13, 9, 5 Шитовского участка Балтымского участкового лесничества Березовского лесничества Свердловской области, линии, являющейся продолжением западной границы квартала 5 Шитовского участка Балтымского участкового лесничества Березовского лесничества Свердловской области, до южного берега озера Аятское;

42) далее на восток по южному и восточному берегам озера Аятское до линии, являющейся продолжением северной границы квартала 10 Мостовского участка Мостовского участкового лесничества Березовского лесничества Свердловской области;

43) далее на восток по линии, являющейся продолжением северной границы квартала 10 Мостовского участка Мостовского участкового лесничества Березовского лесничества Свердловской области, северной границе квартала 10 Мостовского участка Мостовского участкового лесничества Березовского лесничества Свердловской области, линии, являющейся продолжением северной границы квартала 10 Мостовского участка Мостовского участкового лесничества Березовского лесничества Свердловской области, северной границе кварталов 11, 12, 13 Мостовского участка Мостовского участкового лесничества Березовского лесничества Свердловской области до западной границы квартала 6 Мостовского участка Мостовского участкового лесничества Березовского лесничества Свердловской области;

44) далее на северо-восток по западной границе кварталов 6, 5, 1 Мостовского участка Мостовского участкового лесничества Березовского лесничества Свердловской области до юго-западного угла квартала 114 Липовского участка Липовского участкового лесничества Режевского лесничества Свердловской области (точка А).

Параграф 2. Схематическая карта границы административно-территориальной единицы Свердловской области «город Верхняя Пышма»

Граница административно-территориальной единицы Свердловской области «город Верхняя Пышма» отражена на следующей схематической карте:



УСЛОВНЫЕ ОБОЗНАЧЕНИЯ

- граница административно-территориальной единицы Свердловской области
- ВЕРХНЯЯ ПЫШМА центр административно-территориальной единицы Свердловской области
- Шахты населенный пункт
- А точка границы административно-территориальной единицы Свердловской области

**Описание и схематическая карта границы административно-
территориальной единицы Свердловской области «город Екатеринбург»**

**Параграф 1. Описание границы административно-территориальной
единицы Свердловской области «город Екатеринбург»**

Граница административно-территориальной единицы Свердловской области «город Екатеринбург» проходит:

1) от северо-восточного угла квартала 52 Студенческого участка Северского участкового лесничества Билимбаевского лесничества Свердловской области (точка А) на восток по южной границе кварталов 44, 45 Студенческого участка Северского участкового лесничества Билимбаевского лесничества Свердловской области до северо-западного угла квартала 3 Верх-Исетского участка Северского участкового лесничества Билимбаевского лесничества Свердловской области;

2) далее на юг по западной границе кварталов 3, 8 Верх-Исетского участка Северского участкового лесничества Билимбаевского лесничества Свердловской области до юго-западного угла квартала 8 Верх-Исетского участка Северского участкового лесничества Билимбаевского лесничества Свердловской области;

3) далее на восток по южной границе квартала 8 Верх-Исетского участка Северского участкового лесничества Билимбаевского лесничества Свердловской области до северо-западного угла квартала 15 Верх-Исетского участка Северского участкового лесничества Билимбаевского лесничества Свердловской области;

4) далее на юг по западной границе квартала 15 Верх-Исетского участка Северского участкового лесничества Билимбаевского лесничества Свердловской области до юго-западного угла квартала 15 Верх-Исетского участка Северского участкового лесничества Билимбаевского лесничества Свердловской области;

5) далее на восток по южной границе кварталов 15, 16 Верх-Исетского участка Северского участкового лесничества Билимбаевского лесничества Свердловской области, линии, являющейся продолжением южной границы квартала 16 Верх-Исетского участка Северского участкового лесничества Билимбаевского лесничества Свердловской области, до середины реки Исеть;

б) далее на юго-восток вниз по течению по середине реки Исеть до линии, являющейся продолжением южной границы квартала 23 Верх-Исетского участка Северского участкового лесничества Билимбаевского лесничества Свердловской области;

7) далее на восток по линии, являющейся продолжением южной границы квартала 23 Верх-Исетского участка Северского участкового лесничества Билимбаевского лесничества Свердловской области, южной границе кварталов 23, 24, 25 Верх-Исетского участка Северского участкового лесничества Билимбаевского лесничества Свердловской области до юго-восточного угла квартала 25 Верх-Исетского участка Северского участкового лесничества Билимбаевского лесничества Свердловской области;

8) далее на север по восточной границе квартала 25 Верх-Исетского участка Северского участкового лесничества Билимбаевского лесничества Свердловской области, линии, являющейся продолжением восточной границы квартала 25 Верх-Исетского участка Северского участкового лесничества Билимбаевского лесничества Свердловской области, до северо-восточной границы полосы отвода железнодорожной ветки Екатеринбург – Нижний Тагил (492 километр, 8 пикет);

9) далее на северо-запад 0,3 километра по северо-восточной границе полосы отвода железнодорожной ветки Екатеринбург – Нижний Тагил до северной границы полосы отвода Екатеринбургской кольцевой автомобильной дороги;

10) далее на восток по северной границе полосы отвода Екатеринбургской кольцевой автомобильной дороги до западной границы полосы отвода железнодорожной ветки Уральский завод тяжелого машиностроения – Красное (12 километр, 7 пикет);

11) далее на северо-восток по западной границе полосы отвода железнодорожной ветки Уральский завод тяжелого машиностроения – Красное до линии, являющейся продолжением южной границы полосы отвода автомобильной дороги Подъезд к поселку Садовый от автомобильной дороги Екатеринбург – Невьянск;

12) далее на запад по линии, являющейся продолжением южной границы полосы отвода автомобильной дороги Подъезд к поселку Садовый от автомобильной дороги Екатеринбург – Невьянск, южной границе полосы отвода автомобильной дороги Подъезд к поселку Садовый от автомобильной дороги Екатеринбург – Невьянск до линии, являющейся продолжением западной границы земельного участка электроподстанции «Балтымская» с кадастровым номером 66:41:0102026:2;

13) далее на север по линии, являющейся продолжением западной границы земельного участка электроподстанции «Балтымская» с кадастровым номером 66:41:0102026:2, западной границе земельного участка электроподстанции «Балтымская» с кадастровым номером 66:41:0102026:2 до северо-западного угла земельного участка электроподстанции «Балтымская» с кадастровым номером 66:41:0102026:2;

14) далее на восток по северной границе земельного участка электроподстанции «Балтымская» с кадастровым номером 66:41:0102026:2 до западной границы земельного участка общества с ограниченной ответственностью «Кирпичный завод «Балтымский» с кадастровым номером 66:41:0102026:1;

15) далее на север по западной границе земельного участка общества с ограниченной ответственностью «Кирпичный завод «Балтымский» с кадастровым номером 66:41:0102026:1 до северо-западного угла земельного участка общества с ограниченной ответственностью «Кирпичный завод «Балтымский» с кадастровым номером 66:41:0102026:1;

16) далее на восток по северной границе земельного участка общества с ограниченной ответственностью «Кирпичный завод «Балтымский» с кадастровым номером 66:41:0102026:1, линии, являющейся продолжением северной границы земельного участка общества с ограниченной ответственностью «Кирпичный завод «Балтымский» с кадастровым номером 66:41:0102026:1, до западной границы полосы отвода автомобильной дороги Подъезд к поселку Садовый от автодороги Екатеринбург – Невьянск;

17) далее на север по западной границе полосы отвода автомобильной дороги Подъезд к поселку Садовый от автодороги Екатеринбург – Невьянск до западной границы полосы отвода железнодорожной ветки Уральский завод тяжелого машиностроения – Красное (14 километр, 6 пикет);

18) далее на север по западной границе полосы отвода железнодорожной ветки Уральский завод тяжелого машиностроения – Красное до 16 километра, 6 пикета железнодорожной ветки Уральский завод тяжелого машиностроения – Красное;

19) далее на восток по северной границе земельного участка с кадастровым номером 66:41:0101004:29, северо-западной и северной границам земельного участка с кадастровым номером 66:41:0101004:28, северной границе земельных участков с кадастровыми номерами 66:41:0101006:90, 66:41:0101006:83, 66:41:0101006:90 до северо-восточного угла земельного участка с кадастровым номером 66:41:0101006:90;

20) далее на юго-восток по северо-восточной границе земельного участка с кадастровым номером 66:41:0101006:90 до западной границы полосы отвода железнодорожной ветки Шарташ – Егоршино (18 километр, 9 пикет);

21) далее на север по западной границе полосы отвода железнодорожной ветки Шарташ – Егоршино до 19 километра, 1 пикета железнодорожной ветки Шарташ – Егоршино (точка Б);

22) далее от точки Б на восток по линии, являющейся продолжением южной границы квартала 36 Старопышминского участка Березовского участкового лесничества Березовского лесничества Свердловской области, южной границе квартала 36 Старопышминского участка Березовского участкового лесничества Березовского лесничества Свердловской области до северо-западного угла квартала 49 Старопышминского участка Березовского участкового лесничества Березовского лесничества Свердловской области;

23) далее на юг по западной границе кварталов 49, 64 Старопышминского участка Березовского участкового лесничества Березовского лесничества Свердловской области до юго-западного угла квартала 64 Старопышминского участка Березовского участкового лесничества Березовского лесничества Свердловской области;

24) далее на запад по прямой 0,5 километра до северной границы полосы отвода железнодорожной ветки станция Березит – станция Тупик Березовского рудника в точке ее пересечения с серединой реки Крутиха;

25) далее на запад по северной границе полосы отвода железнодорожной ветки станция Березит – станция Тупик Березовского рудника до восточной границы полосы отвода железнодорожной ветки Шарташ – Егоршино (17 километр, 7 пикет);

26) далее на юго-запад по восточной границе полосы отвода железнодорожной ветки Шарташ – Егоршино до северо-восточного угла земельного участка с кадастровым номером 66:41:0103005:26;

27) далее на юг по восточной границе земельного участка с кадастровым номером 66:41:0103005:26, линии, являющейся продолжением восточной границы земельного участка с кадастровым номером 66:41:0103005:26, линии, являющейся продолжением восточной границы земельного участка с кадастровым номером 66:41:0103006:24, восточной границе земельного участка с кадастровым номером 66:41:0103006:24 до юго-восточного угла земельного участка с кадастровым номером 66:41:0103006:24;

28) далее на юго-запад по северо-западной границе квартала 79 Старопышминского участка Березовского участкового лесничества Березовского лесничества Свердловской области до восточной границы полосы отвода железнодорожной ветки Шарташ – Егоршино (15 километр, 9 пикет);

29) далее на юго-восток по восточной границе полосы отвода железнодорожной ветки Шарташ – Егоршино до северного угла земельного участка с кадастровым номером 66:35:0201001:99;

30) далее на юго-восток по западной границе земельного участка с кадастровым номером 66:35:0201001:99 до северо-западного угла квартала 8 Березовского участка Березовского участкового лесничества Березовского лесничества Свердловской области;

31) далее на юг по западной границе кварталов 8, 10, 12 Березовского участка Березовского участкового лесничества Березовского лесничества Свердловской области до северной границы земельного участка садоводческого потребительского общества № 15 «Конгломерат» (кадастровый квартал с номером 66:35:0217002);

32) далее на запад по северной границе земельного участка садоводческого потребительского общества № 15 «Конгломерат» (кадастровый квартал с номером 66:35:0217002) до северо-западного угла земельного участка садоводческого потребительского общества № 15 «Конгломерат» (кадастровый квартал с номером 66:35:0217002);

33) далее на юг по западной границе земельного участка садоводческого потребительского общества № 15 «Конгломерат» (кадастровый квартал с номером 66:35:0217002) до юго-западного угла земельного участка садоводческого потребительского общества № 15 «Конгломерат» (кадастровый квартал с номером 66:35:0217002);

34) далее на восток по южной границе земельного участка садоводческого потребительского общества № 15 «Конгломерат» (кадастровый

квартал с номером 66:35:0217002) до западной границы квартала 12 Березовского участка Березовского участкового лесничества Березовского лесничества Свердловской области;

35) далее на юг по западной границе квартала 12 Березовского участка Березовского участкового лесничества Березовского лесничества Свердловской области до северо-западной границы земельного участка с кадастровым номером 66:35:0111002:1099;

36) далее на юго-запад по северо-западной границе земельных участков с кадастровыми номерами 66:35:0111002:1099, 66:35:0111002:1098, 66:35:0111002:358, линии, являющейся продолжением северо-западной границы земельного участка с кадастровым номером 66:35:0111002:358 (по границе кадастрового квартала с номером 66:35:0111002), западной границе земельного участка с кадастровым номером 66:35:0111002:1034, северной границе земельного участка с кадастровым номером 66:35:0111002:392 до северо-западного угла земельного участка с кадастровым номером 66:35:0111002:392;

37) далее на юг по прямой 0,88 километра до северо-западного угла земельного участка с кадастровым номером 66:41:0710034:18;

38) далее на восток по северной границе земельных участков с кадастровыми номерами 66:41:0710034:18, 66:41:0710034:3, 66:41:0710033:9 до северо-западного угла квартала 24 Березовского участка Березовского участкового лесничества Березовского лесничества Свердловской области;

39) далее на юг по западной границе кварталов 24, 29 Березовского участка Березовского участкового лесничества Березовского лесничества Свердловской области до юго-западного угла квартала 29 Березовского участка Березовского участкового лесничества Березовского лесничества Свердловской области;

40) далее на восток по южной границе кварталов 29, 30 Березовского участка Березовского участкового лесничества Березовского лесничества Свердловской области до юго-западного угла земельного участка садоводческого некоммерческого потребительского кооператива № 78 с кадастровым номером 66:35:0221017:166;

41) далее на юг по прямой 0,19 километра до точки, находящейся на северной границе земельного участка с кадастровым номером 66:41:0712047:125 в 0,48 километра от северо-западного угла земельного участка с кадастровым номером 66:41:0712047:125;

42) далее на северо-восток 0,48 километра по северной границе земельного участка с кадастровым номером 66:41:0712047:125 до юго-западной границы земельного участка с кадастровым номером 66:35:0221001:190;

43) далее на юго-восток по юго-западной границе земельного участка с кадастровым номером 66:35:0221001:190, южной границе земельного участка с кадастровым номером 66:35:0221001:879, северной границе земельного участка с кадастровым номером 66:41:0712047:3 до западной границы квартала 36 Березовского участка Березовского участкового лесничества Березовского лесничества Свердловской области;

44) далее на юго-запад по западной границе квартала 36 Березовского участка Березовского участкового лесничества Березовского лесничества Свердловской области, северо-западной и западной границам квартала 35 Березовского участка Березовского участкового лесничества Березовского лесничества Свердловской области до юго-западного угла квартала 35 Березовского участка Березовского участкового лесничества Березовского лесничества Свердловской области;

45) далее на восток по южной границе кварталов 35, 36, 37, 38 Березовского участка Березовского участкового лесничества Березовского лесничества Свердловской области, кварталов 10, 13 урочища производственный сельскохозяйственный кооператив «Шиловский» Березовского участкового лесничества Березовского лесничества Свердловской области до юго-западного угла квартала 113 Сарапульского участка Березовского участкового лесничества Березовского лесничества Свердловской области (точка В);

46) далее от точки В на юг по западной границе кварталов 5, 12, 18, 26, 42 урочища коллективное сельскохозяйственное предприятие «Косулинское» Косулинского участкового лесничества Свердловского лесничества Свердловской области, земельного участка с кадастровым номером 66:06:4501001:167 до южной границы полосы отвода железнодорожной ветки Екатеринбург-Сортировочный – Путевка – Баженово (1840 километр, 6 пикет);

47) далее на северо-восток по южной границе полосы отвода железнодорожной ветки Екатеринбург-Сортировочный – Путевка – Баженово до западной границы поселка Белоярская Застава;

48) далее на юг по западной границе поселка Белоярская Застава до линии, являющейся продолжением западной границы квартала 46 урочища коллективное сельскохозяйственное предприятие «Косулинское» Косулинского участкового лесничества Свердловского лесничества Свердловской области;

49) далее на юго-запад по линии, являющейся продолжением западной границы квартала 46 урочища коллективное сельскохозяйственное предприятие «Косулинское» Косулинского участкового лесничества Свердловского лесничества Свердловской области (через полосу отвода автомобильной дороги Екатеринбург – Тюмень), западной границе квартала 46 урочища коллективное сельскохозяйственное предприятие «Косулинское» Косулинского участкового лесничества Свердловского лесничества Свердловской области до южной границы полосы отвода железнодорожной ветки Екатеринбург-Сортировочный – Путевка – Баженово (1839 километр, 9 пикет);

50) далее на северо-запад по прямой 0,2 километра до северной границы полосы отвода железнодорожной ветки Екатеринбург-Сортировочный – Путевка – Баженово (1839 километр, 9 пикет);

51) далее на юго-запад по северной границе полосы отвода железнодорожной ветки Екатеринбург-Сортировочный – Путевка – Баженово до 1837 километра, 5 пикета железнодорожной ветки Екатеринбург-Сортировочный – Путевка – Баженово;

52) далее на юг по прямой 0,2 километра до южной границы полосы отвода железнодорожной ветки Екатеринбург-Сортировочный – Путевка – Баженово (1837 километр, 5 пикет);

53) далее на юг по западной границе квартала 48 урочища коллективное сельскохозяйственное предприятие «Косулинское» Косулинского участкового лесничества Свердловского лесничества Свердловской области, земельного участка с кадастровым номером 66:06:4501018:87 до южной границы полосы отвода железнодорожной ветки Шарташ – Каменск-Уральский (20 километр, 3 пикет);

54) далее на юго-восток по южной границе полосы отвода железнодорожной ветки Шарташ – Каменск-Уральский до 23 километра, 8 пикета железнодорожной ветки Шарташ – Каменск-Уральский (точка Г);

55) далее от точки Г на юго-запад по северной границе полосы отвода железнодорожной ветки Арамилы – Решеты до северной границы полосы отвода автомобильной дороги Арамилы – станция Арамилы;

56) далее на юго-запад по северной и северо-западной границам полосы отвода автомобильной дороги Арамилы – станция Арамилы до южного угла земельного участка с кадастровым номером 66:41:0614022:137;

57) далее на северо-запад по юго-западной границе земельных участков с кадастровыми номерами 66:41:0614022:137, 66:41:0614022:30, 66:41:0614022:242, 66:41:0614022:244, 66:41:0614022:243, 66:41:0614022:1029, 66:41:0614022:1028, 66:41:0614022:1039, южной границе земельного участка с кадастровым номером 66:41:0614022:1024 до точки поворота южной границы земельного участка с кадастровым номером 66:41:0614022:1024 в юго-западном направлении;

58) далее на юго-запад по южной границе земельных участков с кадастровыми номерами 66:41:0614022:1024, 66:41:0614022:5, юго-восточной границе земельных участков с кадастровыми номерами 66:41:0614022:28, 66:41:0614022:287, 66:00:0000000:1838, 66:00:0000000:1839 до южного угла земельного участка с кадастровым номером 66:00:0000000:1839;

59) далее на северо-запад по юго-западной границе земельных участков с кадастровыми номерами 66:00:0000000:1839, 66:41:0614022:287, южной границе земельных участков с кадастровыми номерами 66:41:0614022:282, 66:41:0614022:281, западной границе земельных участков с кадастровыми номерами 66:41:0614022:28, 66:41:0614022:277, 66:41:0614022:260, 66:41:0614022:185, 66:41:0612091:37, 66:41:0612091:38, линии, являющейся продолжением северной границы земельного участка с кадастровым номером 66:41:0509008:11, до восточной границы полосы отвода железнодорожной ветки Кольцово – Мельзавод № 3 (3 километр, 7 пикет);

60) далее на юго-запад по восточной границе полосы отвода железнодорожной ветки Кольцово – Мельзавод № 3 до 5 километра, 6 пикета железнодорожной ветки Кольцово – Мельзавод № 3;

61) далее на запад по прямой 0,49 километра до точки, находящейся на левом берегу реки Исеть (по южной границе кадастрового квартала с номером

66:41:0509008) в 0,49 километра на запад от восточной границы полосы отвода железнодорожной ветки Кольцово – Мельзавод № 3 (5 километр, 6 пикет);

62) далее на северо-запад по левому берегу реки Исеть (по южной границе кадастрового квартала с номером 66:41:0509008) до южной границы полосы отвода Екатеринбургской кольцевой автомобильной дороги;

63) далее на юго-запад по южной границе полосы отвода Екатеринбургской кольцевой автомобильной дороги до северного угла земельного участка с кадастровым номером 66:41:0521005:16;

64) далее на юго-восток по северо-восточной границе земельного участка с кадастровым номером 66:41:0521005:16 до северной границы земельного участка садоводческого некоммерческого товарищества «Буровик-2» (кадастровый квартал с номером 66:41:0521008);

65) далее на северо-восток по северной границе земельного участка садоводческого некоммерческого товарищества «Буровик-2» до северо-восточного угла садоводческого некоммерческого товарищества «Буровик-2» (кадастровый квартал с номером 66:41:0521008);

66) далее на юго-восток по восточной границе земельного участка садоводческого некоммерческого товарищества «Буровик-2» (кадастровый квартал с номером 66:41:0521008) до северной границы земельного участка садоводческого некоммерческого товарищества «Дубрава» (кадастровый квартал с номером 66:41:0521009);

67) далее на восток по северной границе земельного участка садоводческого некоммерческого товарищества «Дубрава» (кадастровый квартал с номером 66:41:0521009) до северо-восточного угла земельного участка садоводческого некоммерческого товарищества «Дубрава» (кадастровый квартал с номером 66:41:0521009);

68) далее на юг по восточной границе земельных участков садоводческих некоммерческих товариществ «Дубрава» (кадастровый квартал с номером 66:41:0521009), «Ивушка» (кадастровый квартал с номером 66:41:0521054), «Гея» (кадастровый квартал с номером 66:41:0521014), «Родник» (кадастровый квартал с номером 66:41:0521025), «Дорожник» (кадастровый квартал с номером 66:41:0521029), «Химмашевец-14» (кадастровый квартал с номером 66:41:0521032), «Весна» (кадастровый квартал с номером 66:41:0521024), «Холодок» (кадастровый квартал с номером 66:41:0521027) до северной границы земельного участка садоводческого некоммерческого товарищества «Родничок» (кадастровый квартал с номером 66:41:0521033);

69) далее на северо-восток по северной границе земельного участка садоводческого некоммерческого товарищества «Родничок» (кадастровый квартал с номером 66:41:0521033) до северо-восточного угла земельного участка садоводческого некоммерческого товарищества «Родничок» (кадастровый квартал с номером 66:41:0521033);

70) далее на юго-восток по восточной границе земельного участка садоводческого некоммерческого товарищества «Родничок» (кадастровый квартал с номером 66:41:0521033) до юго-восточного угла земельного участка

садоводческого некоммерческого товарищества «Родничок» (кадастровый квартал с номером 66:41:0521033);

71) далее на юго-запад по юго-восточной границе земельного участка садоводческого некоммерческого товарищества «Родничок» (кадастровый квартал с номером 66:41:0521033) до линии, являющейся продолжением юго-западной границы земельного участка с кадастровым номером 66:25:0201008:161;

72) далее на юго-восток по линии, являющейся продолжением юго-западной границы земельного участка с кадастровым номером 66:25:0201008:161, юго-западной границе земельного участка с кадастровым номером 66:25:0201008:161, линии, являющейся продолжением юго-западной границы земельного участка с кадастровым номером 66:25:0201008:161, до восточной границы полосы отвода автомобильной дороги «Урал» Подъезд к городу Екатеринбург;

73) далее на юго-восток по восточной границе полосы отвода автомобильной дороги «Урал» Подъезд к городу Екатеринбург до северной границы полосы отвода автомобильной дороги Подъезд к аэропорту «Кольцово» от автомобильной дороги «Урал» Подъезд к городу Екатеринбург (21 километр);

74) далее на восток по северной границе полосы отвода автомобильной дороги Подъезд к аэропорту «Кольцово» от автомобильной дороги «Урал» Подъезд к городу Екатеринбург до западной границы земельного участка с кадастровым номером 66:00:0000000:1666;

75) далее на север по западной границе земельного участка с кадастровым номером 66:00:0000000:1666 до северо-западного угла земельного участка с кадастровым номером 66:00:0000000:1666;

76) далее на восток по северной границе земельных участков с кадастровыми номерами 66:00:0000000:1666, 66:41:0521052:4, 66:41:0521052:3, 66:00:0000000:1666 до северо-восточного угла земельного участка с кадастровым номером 66:00:0000000:1666;

77) далее на юг по восточной границе земельных участков с кадастровыми номерами 66:00:0000000:1666, 66:41:0521901:2, линии, являющейся продолжением восточной границы земельного участка с кадастровым номером 66:41:0521901:2, восточной границе земельного участка с кадастровым номером 66:41:0000000:109462 до юго-восточного угла земельного участка с кадастровым номером 66:41:0000000:109462;

78) далее на запад по южной границе полосы отвода автомобильной дороги Подъезд к аэропорту «Кольцово» от автомобильной дороги «Урал» Подъезд к городу Екатеринбург, через автомобильную дорогу «Урал» Подъезд к городу Екатеринбург, южной границе полосы отвода автомобильной дороги Подъезд к Сулимовскому торфянику от автомобильной дороги «Урал» Подъезд к городу Екатеринбург до западной границы полосы отвода автомобильной дороги Подъезд к деревне Большое Седельниково от автомобильной дороги Подъезд к Сулимовскому торфянику;

79) далее на юг по западной границе полосы отвода автомобильной дороги Подъезд к деревне Большое Седельниково от автомобильной дороги Подъезд к Сулимовскому торфянику до юго-восточного угла земельного участка с кадастровым номером 66:41:0507118:3;

80) далее на юго-запад по южной границе земельного участка с кадастровым номером 66:41:0507118:3, кварталов 140, 139, 144, 143, 146 Южного лесного парка Уктусского лесопаркового участкового лесничества Верх-Исетского лесничества Свердловской области до линии, являющейся продолжением восточной границы земельного участка с кадастровым номером 66:41:0507114:4;

81) далее на юг по линии, являющейся продолжением восточной границы земельного участка с кадастровым номером 66:41:0507114:4, восточной границе земельных участков с кадастровыми номерами 66:41:0507114:4, 66:41:0514029:31, 66:41:0514029:33, 66:41:0514029:31, 66:41:0514029:325, линии, являющейся продолжением восточной границы земельного участка с кадастровым номером 66:41:0514029:325, до левого берега реки Арамилка;

82) далее на запад по левому берегу реки Арамилка до линии, являющейся продолжением восточной границы земельного участка с кадастровым номером 66:41:0514030:2;

83) далее на юг по линии, являющейся продолжением восточной границы земельного участка с кадастровым номером 66:41:0514030:2, восточной границе земельных участков с кадастровыми номерами 66:41:0514030:2, 66:41:0001001:59, линии, являющейся продолжением восточной границы земельного участка с кадастровым номером 66:41:0001001:59, до северо-западного угла земельного участка с кадастровым номером 66:41:0514035:5;

84) далее на восток по северной границе земельных участков с кадастровыми номерами 66:41:0514035:5, 66:41:0514035:40, 66:41:0514035:49, 66:41:0514035:6 до северо-восточного угла земельного участка с кадастровым номером 66:41:0514035:6;

85) далее на юг по восточной границе земельных участков с кадастровыми номерами 66:41:0514035:6, 66:41:0514035:49, 66:41:0514035:40, 66:41:0514035:50, 66:41:0514035:5 до линии, являющейся продолжением восточной границы земельного участка с кадастровым номером 66:41:0514035:9;

86) далее на юго-восток по линии, являющейся продолжением восточной границы земельного участка с кадастровым номером 66:41:0514035:9 (через полосу отвода автомобильной дороги Шабровский – Большое Седельниково), восточной границе земельного участка с кадастровым номером 66:41:0514035:9, линии, соединяющей юго-восточный угол земельного участка с кадастровым номером 66:41:0514035:9 и юго-восточный угол земельного участка с кадастровым номером 66:41:0528001:12, северо-восточной границе земельных участков с кадастровыми номерами 66:41:0528001:2, 66:41:0528001:4, линии, соединяющей восточный угол земельного участка с кадастровым номером 66:41:0528001:4 и юго-западный угол земельного участка с кадастровым номером 66:25:0310009:73, северной границе земельного участка с кадастровым номером 66:25:0310009:73;

участка с кадастровым номером 66:41:0514035:4 до северо-восточного угла земельного участка с кадастровым номером 66:41:0514035:4;

87) далее на юг по восточной границе земельных участков с кадастровыми номерами 66:41:0514035:4, 66:41:0514035:7, 66:41:0514035:3 до юго-восточного угла земельного участка с кадастровым номером 66:41:0514035:3;

88) далее на северо-запад по южной границе земельных участков с кадастровыми номерами 66:41:0514035:3, 66:41:0514035:32, 66:41:0514035:3, линии, являющейся продолжением южной границы земельного участка с кадастровым номером 66:41:0514035:3, до восточной границы земельного участка с кадастровым номером 66:41:0514032:8;

89) далее на юг по восточной границе земельного участка с кадастровым номером 66:41:0514032:8 до южной границы земельного участка с кадастровым номером 66:41:0514032:8;

90) далее на запад по южной границе земельного участка с кадастровым номером 66:41:0514032:8 до точки, находящейся на восточной границе квартала 21 Кургановского участка Пионерского участкового лесничества Сысертского лесничества Свердловской области в 0,15 километра южнее северо-восточного угла квартала 21 Кургановского участка Пионерского участкового лесничества Сысертского лесничества Свердловской области (точка Д);

91) далее от точки Д на север по восточной границе квартала 21 Кургановского участка Пионерского участкового лесничества Сысертского лесничества Свердловской области до северо-восточного угла квартала 21 Кургановского участка Пионерского участкового лесничества Сысертского лесничества Свердловской области;

92) далее на запад по северной границе кварталов 21, 20, 19, 18 Кургановского участка Пионерского участкового лесничества Сысертского лесничества Свердловской области до восточной границы квартала 3 урочища закрытое акционерное общество «Чкаловское» Пионерского участкового лесничества Сысертского лесничества Свердловской области;

93) далее на северо-восток по восточной границе квартала 3 урочища закрытое акционерное общество «Чкаловское» Пионерского участкового лесничества Сысертского лесничества Свердловской области, земельного участка с кадастровым номером 66:59:0201002:489 до северо-восточного угла земельного участка с кадастровым номером 66:59:0201002:489;

94) далее на северо-запад по северной границе земельного участка с кадастровым номером 66:59:0201002:489, линии, соединяющей северо-западный угол земельного участка с кадастровым номером 66:59:0201002:489 и юго-восточный угол земельного участка с кадастровым номером 66:41:0513131:55, южной границе земельных участков с кадастровыми номерами 66:41:0513131:55, 66:41:0513131:328, 66:41:0513131:327, 66:41:0513131:326, 66:41:0513131:325, 66:41:0513131:324, 66:41:0513131:323, 66:41:0513131:322 до юго-западного угла земельного участка с кадастровым номером 66:41:0513131:322;

95) далее на северо-восток по линии, соединяющей юго-западный угол земельного участка с кадастровым номером 66:41:0513131:322 и восточный угол земельного участка с кадастровым номером 66:59:0201002:1834, линии, соединяющей восточный угол земельного участка с кадастровым номером 66:59:0201002:1834 и северо-восточный угол земельного участка с кадастровым номером 66:59:0201002:1831, до северо-восточного угла земельного участка с кадастровым номером 66:59:0201002:1831;

96) далее на северо-запад по линии, соединяющей северо-восточный угол земельного участка с кадастровым номером 66:59:0201002:1831 и юго-западный угол земельного участка с кадастровым номером 66:41:0513131:140, до юго-восточной границы полосы отвода автомобильной дороги Екатеринбург – Полевской;

97) далее на северо-восток по юго-восточной границе полосы отвода автомобильной дороги Екатеринбург – Полевской до точки, находящейся на юго-восточной границе полосы отвода автомобильной дороги Екатеринбург – Полевской в 0,04 километра южнее северо-восточного угла земельного участка с кадастровым номером 66:59:0216001:2873;

98) далее на север по прямой 0,04 километра (через полосу отвода автомобильной дороги Екатеринбург – Полевской) до северо-восточного угла земельного участка с кадастровым номером 66:59:0216001:2873;

99) далее на запад по северной границе земельного участка с кадастровым номером 66:59:0216001:2873, линии, являющейся продолжением северной границы земельного участка с кадастровым номером 66:59:0216001:2873, северной границе земельного участка с кадастровым номером 66:59:0216001:3228, линии, являющейся продолжением северной границы земельного участка с кадастровым номером 66:59:0216001:3228, до восточной границы земельного участка с кадастровым номером 66:59:0216001:3227;

100) далее на северо-запад по восточной границе земельного участка с кадастровым номером 66:59:0216001:3227 до северо-восточного угла земельного участка с кадастровым номером 66:59:0216001:3227;

101) далее на юго-запад по северной границе земельных участков с кадастровыми номерами 66:59:0216001:3227, 66:59:0216001:846, северо-западной границе земельного участка с кадастровым номером 66:59:0216001:2880, линии, являющейся продолжением северо-западной границы земельного участка с кадастровым номером 66:59:0216001:2880, западной границе земельного участка с кадастровым номером 66:59:0216001:20, северо-западной границе квартала 1 урочища закрытое акционерное общество «Чкаловское» Пионерского участкового лесничества Сысертского лесничества Свердловской области, линии, являющейся продолжением северо-западной границы квартала 1 урочища закрытое акционерное общество «Чкаловское» Пионерского участкового лесничества Сысертского лесничества Свердловской области (через акваторию Верхнемакаровского водохранилища), до северо-восточного угла квартала 2 Кургановского участка Пионерского участкового лесничества Сысертского лесничества Свердловской области;

102) далее на северо-запад по северной границе кварталов 2, 1 Кургановского участка Пионерского участкового лесничества Сысертского лесничества Свердловской области до северо-западного угла квартала 1 Кургановского участка Пионерского участкового лесничества Сысертского лесничества Свердловской области (точка Е);

103) далее от точки Е на северо-запад по северной границе квартала 100 Дегтярского участка Дегтярского участкового лесничества Билимбаевского лесничества Свердловской области, северо-восточной границе квартала 99 Дегтярского участка Дегтярского участкового лесничества Билимбаевского лесничества Свердловской области, восточной границе квартала 84 Дегтярского участка Дегтярского участкового лесничества Билимбаевского лесничества Свердловской области, земельных участков с кадастровыми номерами 66:21:1401002:9, 66:21:1401002:8, восточной и северной границам поселка Чусовая, восточной границе кварталов 62, 52 Дегтярского участка Дегтярского участкового лесничества Билимбаевского лесничества Свердловской области, восточной и северной границам квартала 42 Дегтярского участка Дегтярского участкового лесничества Билимбаевского лесничества Свердловской области, северо-восточной границе кварталов 41, 30, 29, 21, 14, 8, 7, 3, 2, 1 Дегтярского участка Дегтярского участкового лесничества Билимбаевского лесничества Свердловской области до северо-восточного угла квартала 59 Ревдинского участка Ревдинского участкового лесничества Билимбаевского лесничества Свердловской области;

104) далее на запад по северной границе квартала 59 Ревдинского участка Ревдинского участкового лесничества Билимбаевского лесничества Свердловской области, линии, являющейся продолжением северной границы квартала 59 Ревдинского участка Ревдинского участкового лесничества Билимбаевского лесничества Свердловской области, до середины реки Ельчевка;

105) далее на север по линии, являющейся продолжением восточной границы квартала 58 Ревдинского участка Ревдинского участкового лесничества Билимбаевского лесничества Свердловской области, восточной границе кварталов 58, 33 Ревдинского участка Ревдинского участкового лесничества Билимбаевского лесничества Свердловской области до северо-восточного угла квартала 33 Ревдинского участка Ревдинского участкового лесничества Билимбаевского лесничества Свердловской области;

106) далее на запад по северной границе кварталов 33, 32, 31, 30 Ревдинского участка Ревдинского участкового лесничества Билимбаевского лесничества Свердловской области до юго-восточной стороны плотины Волчихинского водохранилища на реке Чусовая;

107) далее на северо-восток по юго-восточной стороне плотины Волчихинского водохранилища на реке Чусовая до северного берега Волчихинского водохранилища (точка Ж);

108) далее от точки Ж на юго-восток по северному берегу Волчихинского водохранилища, линии, являющейся продолжением северного берега

Волчихинского водохранилища, до места впадения в Волчихинское водохранилище реки Исток;

109) далее на северо-восток вверх по течению по середине реки Исток до южной границы квартала 10 Чусовского участка Чусовского участкового лесничества Верх-Исетского лесничества Свердловской области;

110) далее на восток по южной границе кварталов 10, 11, 12, 13, 14, 15, 16 Чусовского участка Чусовского участкового лесничества Верх-Исетского лесничества Свердловской области до юго-восточного угла квартала 16 Чусовского участка Чусовского участкового лесничества Верх-Исетского лесничества Свердловской области;

111) далее на север по восточной границе кварталов 16, 8 Чусовского участка Чусовского участкового лесничества Верх-Исетского лесничества Свердловской области, кварталов 74, 61, 48, 31, 13 Ширококореченского участка Чусовского участкового лесничества Верх-Исетского лесничества Свердловской области, линии, являющейся продолжением восточной границы квартала 13 Ширококореченского участка Чусовского участкового лесничества Верх-Исетского лесничества Свердловской области, до северной границы полосы отвода автомобильной дороги Екатеринбург – Первоуральск;

112) далее на запад по северной границе полосы отвода автомобильной дороги Екатеринбург – Первоуральск до южной границы полосы отвода железнодорожной ветки Москва – Казань – Владивосток (1635 километр, 7 пикет);

113) далее на север по восточной границе земельного участка с кадастровым номером 66:58:2902060:13, западной границе квартала 53 Паркового участкового лесничества муниципального специализированного автономного учреждения «Екатеринбургское лесничество», линии, являющейся продолжением западной границы квартала 53 Паркового участкового лесничества муниципального специализированного автономного учреждения «Екатеринбургское лесничество», до середины железнодорожной ветки Пермь – Екатеринбург (1791 километр, 8 пикет);

114) далее на запад по середине железнодорожной ветки Пермь – Екатеринбург до линии, являющейся продолжением восточной границы квартала 52 Северского участка Северского участкового лесничества Билимбаевского лесничества Свердловской области;

115) далее на север по линии, являющейся продолжением восточной границы квартала 52 Северского участка Северского участкового лесничества Билимбаевского лесничества Свердловской области, восточной границе кварталов 52, 48, 44, 38, 33, 28 Северского участка Северского участкового лесничества Билимбаевского лесничества Свердловской области до юго-западного угла квартала 23 Северского участка Северского участкового лесничества Билимбаевского лесничества Свердловской области;

116) далее на восток по южной границе кварталов 23, 24 Северского участка Северского участкового лесничества Билимбаевского лесничества Свердловской области до юго-восточного угла квартала 24 Северского участка

Северского участкового лесничества Билимбаевского лесничества Свердловской области;

117) далее на север по восточной границе кварталов 24, 18, 12, 6 Северского участка Северского участкового лесничества Билимбаевского лесничества Свердловской области, кварталов 58, 52 Студенческого участка Северского участкового лесничества Билимбаевского лесничества Свердловской области до северо-восточного угла квартала 52 Студенческого участка Северского участкового лесничества Билимбаевского лесничества Свердловской области (точка А).

Параграф 2. Схематическая карта границы административно-территориальной единицы Свердловской области «город Екатеринбург»

Граница административно-территориальной единицы Свердловской области «город Екатеринбург» отражена на следующей схематической карте:



УСЛОВНЫЕ ОБОЗНАЧЕНИЯ

- граница административно-территориальной единицы Свердловской области
- **ЕКАТЕРИНБУРГ** центр административно-территориальной единицы Свердловской области
- *Медный* населенный пункт
- А** точка границы административно-территориальной единицы Свердловской области

**Описание и схематическая карта границы административно-
территориальной единицы Свердловской области «город Заречный»**

**Параграф 1. Описание границы административно-территориальной
единицы Свердловской области «город Заречный»**

Граница административно-территориальной единицы Свердловской области «город Заречный» проходит:

1) от северо-западного угла квартала 2 Режиковского участка Режиковского участкового лесничества Свердловского лесничества Свердловской области (точка А) на юг по западной границе квартала 2 Режиковского участка Режиковского участкового лесничества Свердловского лесничества Свердловской области до юго-западного угла квартала 2 Режиковского участка Режиковского участкового лесничества Свердловского лесничества Свердловской области;

2) далее на восток по южной границе кварталов 2, 3, 4 Режиковского участка Режиковского участкового лесничества Свердловского лесничества Свердловской области до северо-западного угла квартала 27 Режиковского участка Режиковского участкового лесничества Свердловского лесничества Свердловской области;

3) далее на юг по западной границе квартала 27 Режиковского участка Режиковского участкового лесничества Свердловского лесничества Свердловской области до юго-западного угла квартала 27 Режиковского участка Режиковского участкового лесничества Свердловского лесничества Свердловской области;

4) далее на восток по южной границе кварталов 27, 28, 29, 30, 31 Режиковского участка Режиковского участкового лесничества Свердловского лесничества Свердловской области до юго-восточного угла квартала 31 Режиковского участка Режиковского участкового лесничества Свердловского лесничества Свердловской области;

5) далее на север по восточной границе кварталов 31, 9 Режиковского участка Режиковского участкового лесничества Свердловского лесничества Свердловской области до точки, находящейся на восточной границе квартала 9 Режиковского участка Режиковского участкового лесничества Свердловского лесничества Свердловской области в 0,5 километра от северо-западного угла квартала 9 Режиковского участка Режиковского участкового лесничества Свердловского лесничества Свердловской области;

6) далее на восток по прямой 2,5 километра до западной границы полосы отвода железнодорожной ветки Баженово – Асбест (23 километр, 8 пикет);

7) далее на юг по западной границе полосы отвода железнодорожной ветки Баженово – Асбест, северной, западной и южной границам квартала 3 урочища сельскохозяйственный кооператив «Белый Яр» Режиковского участкового лесничества Свердловского лесничества Свердловской области, западной границе полосы отвода железнодорожной ветки Баженово – Асбест до юго-западного угла земельного участка с кадастровым номером 66:06:4502001:22;

8) далее на восток по южной границе земельного участка с кадастровым номером 66:06:4502001:22 до восточной границы полосы отвода железнодорожной ветки Баженово – Асбест (11 километр, 5 пикет);

9) далее на север по восточной границе полосы отвода железнодорожной ветки Баженово – Асбест до линии, являющейся продолжением южной границы квартала 86 Режиковского участка Режиковского участкового лесничества Свердловского лесничества Свердловской области;

10) далее на восток по линии, являющейся продолжением южной границы квартала 86 Режиковского участка Режиковского участкового лесничества Свердловского лесничества Свердловской области, южной границе кварталов 86, 87, 88 Режиковского участка Режиковского участкового лесничества Свердловского лесничества Свердловской области до восточной границы квартала 36 Белоярского участка Режиковского участкового лесничества Свердловского лесничества Свердловской области;

11) далее на юг по восточной границе кварталов 36, 43 Белоярского участка Режиковского участкового лесничества Свердловского лесничества Свердловской области до северной границы квартала 56 Белоярского участка Режиковского участкового лесничества Свердловского лесничества Свердловской области;

12) далее на запад по северной границе квартала 56 Белоярского участка Режиковского участкового лесничества Свердловского лесничества Свердловской области до северо-западного угла квартала 56 Белоярского участка Режиковского участкового лесничества Свердловского лесничества Свердловской области;

13) далее на юг по западной границе кварталов 56, 58 Белоярского участка Режиковского участкового лесничества Свердловского лесничества Свердловской области до точки поворота западной границы квартала 58 Белоярского участка Режиковского участкового лесничества Свердловского лесничества Свердловской области в западном направлении;

14) далее на запад по западной границе квартала 58 Белоярского участка Режиковского участкового лесничества Свердловского лесничества Свердловской области, северной границе кварталов 53, 52, 50 Белоярского участка Режиковского участкового лесничества Свердловского лесничества Свердловской области до западной границы земельного участка памятника природы «Белоярский сосновый бор» с кадастровым номером 66:06:4502001:405;

15) далее на юго-запад по западной границе земельного участка памятника природы «Белоярский сосновый бор» с кадастровым номером

66:06:4502001:405 до линии, являющейся продолжением северной границы квартала 51 Белоярского участка Режиковского участкового лесничества Свердловского лесничества Свердловской области;

16) далее на запад по линии, являющейся продолжением северной границы квартала 51 Белоярского участка Режиковского участкового лесничества Свердловского лесничества Свердловской области (через 7 километр, 2 пикет полосы отвода железнодорожной ветки Баженово – Асбест), северной границе квартала 51 Белоярского участка Режиковского участкового лесничества Свердловского лесничества Свердловской области, северной границе поселка городского типа Белоярский до юго-восточной границы деревни Боярка;

17) далее на юго-запад по юго-восточной границе деревни Боярка, северной, западной и южной границам кадастрового квартала с номером 66:06:1701045 до середины реки Пышма;

18) далее на восток вниз по течению по середине реки Пышма до западной границы полосы отвода железнодорожной ветки Баженово – Асбест (5 километр, 8 пикет);

19) далее на юг по западной границе полосы отвода железнодорожной ветки Баженово – Асбест до южной границы полосы отвода автомобильной дороги Екатеринбург – Тюмень;

20) далее на запад по южной границе полосы отвода автомобильной дороги Екатеринбург – Тюмень до восточной границы села Мезенское;

21) далее на юг по восточной границе села Мезенское до северной границы полосы отвода железнодорожной ветки Екатеринбург – Тюмень (1868 километр, 5 пикет);

22) далее на запад по северной границе полосы отвода железнодорожной ветки Екатеринбург – Тюмень до середины реки Мезенка;

23) далее на юго-восток вверх по течению по середине реки Мезенка до линии, являющейся продолжением западной границы земельного участка с кадастровым номером 66:42:0201012:55;

24) далее на северо-восток по линии, являющейся продолжением западной границы земельного участка с кадастровым номером 66:42:0201012:55, западной и северной границам земельного участка с кадастровым номером 66:42:0201012:55 до западной границы полосы отвода автомобильной дороги Белоярский – Белореченский – Кочнёвское;

25) далее на юг по западной границе полосы отвода автомобильной дороги Белоярский – Белореченский – Кочнёвское до северной границы охранной зоны линии электропередачи 110 кВ Блочная – Колюткино с отпайкой на подстанцию «Стрела»;

26) далее на запад по северной границе охранной зоны линии электропередачи 110 кВ Блочная – Колюткино с отпайкой на подстанцию «Стрела» до западной границы охранной зоны линии электропередачи 110 кВ Гагарский – Колюткино с отпайкой на подстанцию «Стрела»;

27) далее на юг по западной границе охранной зоны линии электропередачи 110 кВ Гагарский – Колюткино с отпайкой на подстанцию

«Стрела» до северной границы квартала 1 урочища коллективное сельскохозяйственное предприятие «Брусянское» Черноусовского участкового лесничества Свердловского лесничества Свердловской области;

28) далее на северо-запад по северной границе квартала 1 урочища коллективное сельскохозяйственное предприятие «Брусянское» Черноусовского участкового лесничества Свердловского лесничества Свердловской области, северо-восточной границе квартала 53 урочища коллективное сельскохозяйственное предприятие «Косулинское» Косулинского участкового лесничества Свердловского лесничества Свердловской области, восточной границе квартала 21 урочища товарищество с ограниченной ответственностью «Мезенское» Косулинского участкового лесничества Свердловского лесничества Свердловской области до южной границы полосы отвода автомобильной дороги Екатеринбург – Тюмень;

29) далее на восток по южной границе полосы отвода автомобильной дороги Екатеринбург – Тюмень до западной границы квартала 22 урочища товарищество с ограниченной ответственностью «Мезенское» Косулинского участкового лесничества Свердловского лесничества Свердловской области;

30) далее на юго-восток по западной границе квартала 22 урочища товарищество с ограниченной ответственностью «Мезенское» Косулинского участкового лесничества Свердловского лесничества Свердловской области до южного угла квартала 22 урочища товарищество с ограниченной ответственностью «Мезенское» Косулинского участкового лесничества Свердловского лесничества Свердловской области;

31) далее на север по восточной границе квартала 22 урочища товарищество с ограниченной ответственностью «Мезенское» Косулинского участкового лесничества Свердловского лесничества Свердловской области до восточной границы охранной зоны линии электропередачи 220 кВ Белоярская атомная электростанция – Мраморное;

32) далее на северо-запад по восточной границе охранной зоны линии электропередачи 220 кВ Белоярская атомная электростанция – Мраморное до северо-восточной границы кадастрового квартала с номером 66:06:4501021;

33) далее на запад по северо-восточной границе кадастрового квартала с номером 66:06:4501021 до юго-западного угла земельного участка с кадастровым номером 66:42:0201003:94;

34) далее на северо-запад по западной границе земельного участка с кадастровым номером 66:42:0201003:94 до южной границы земельного участка с кадастровым номером 66:42:0201003:390;

35) далее на юго-запад по южной границе земельных участков с кадастровыми номерами 66:42:0201003:390, 66:42:0201003:1138, 66:42:0201003:1436 до юго-западного угла земельного участка с кадастровым номером 66:42:0201003:1436;

36) далее на северо-запад по западной границе земельных участков с кадастровыми номерами 66:42:0201003:1436, 66:42:0201003:1098, 66:42:0201003:1807 до восточной границы квартала 58 Косулинского участка

Косулинского участкового лесничества Свердловского лесничества Свердловской области;

37) далее на северо-восток по восточной границе квартала 58 Косулинского участка Косулинского участкового лесничества Свердловского лесничества Свердловской области до юго-западного угла квартала 59 Косулинского участка Косулинского участкового лесничества Свердловского лесничества Свердловской области;

38) далее на юго-восток по юго-западной границе квартала 59 Косулинского участка Косулинского участкового лесничества Свердловского лесничества Свердловской области, земельного участка с кадастровым номером 66:06:4501052:13 до юго-восточного угла земельного участка с кадастровым номером 66:06:4501052:13;

39) далее на северо-восток по юго-восточной границе земельного участка с кадастровым номером 66:06:4501052:13 до северо-восточного угла земельного участка с кадастровым номером 66:06:4501052:13;

40) далее на северо-запад по северной границе земельного участка с кадастровым номером 66:06:4501052:13, линии, являющейся продолжением северной границы земельного участка с кадастровым номером 66:06:4501052:13, до точки, находящейся на линии, являющейся продолжением северной границы земельного участка с кадастровым номером 66:06:4501052:13, в 0,16 километра северо-западнее северо-западного угла земельного участка с кадастровым номером 66:06:4501052:13;

41) далее на юго-запад по прямой 0,35 километра до северо-восточного угла квартала 59 Косулинского участка Косулинского участкового лесничества Свердловского лесничества Свердловской области;

42) далее на северо-запад по северо-восточной границе квартала 59 Косулинского участка Косулинского участкового лесничества Свердловского лесничества Свердловской области до северо-восточного угла квартала 58 Косулинского участка Косулинского участкового лесничества Свердловского лесничества Свердловской области;

43) далее на запад по северной границе квартала 58 Косулинского участка Косулинского участкового лесничества Свердловского лесничества Свердловской области, квартала 13 урочища товарищество с ограниченной ответственностью «Мезенское» Косулинского участкового лесничества Свердловского лесничества Свердловской области до юго-восточного угла квартала 45 Косулинского участка Косулинского участкового лесничества Свердловского лесничества Свердловской области;

44) далее на север по восточной границе квартала 45 Косулинского участка Косулинского участкового лесничества Свердловского лесничества Свердловской области, кварталов 17, 11, 4, 2 урочища коллективное сельскохозяйственное предприятие «Косулинское» Косулинского участкового лесничества Свердловского лесничества Свердловской области до северо-восточного угла квартала 2 урочища коллективное сельскохозяйственное предприятие «Косулинское» Косулинского участкового лесничества Свердловского лесничества Свердловской области;

45) далее на запад по северной границе кварталов 2, 1 урочища коллективное сельскохозяйственное предприятие «Косулинское» Косулинского участкового лесничества Свердловского лесничества Свердловской области до юго-восточного угла квартала 110 Сарапульского участка Березовского участкового лесничества Березовского лесничества Свердловской области (точка Б);

46) далее от точки Б на север по восточной границе кварталов 110, 105, 99, 90, 83, 73, 63, 53 Сарапульского участка Березовского участкового лесничества Березовского лесничества Свердловской области до юго-западного угла квартала 41 Сарапульского участка Березовского участкового лесничества Березовского лесничества Свердловской области;

47) далее на восток по южной границе кварталов 41, 42, 43, 44 Сарапульского участка Березовского участкового лесничества Березовского лесничества Свердловской области до юго-восточного угла квартала 44 Сарапульского участка Березовского участкового лесничества Березовского лесничества Свердловской области;

48) далее на север по восточной границе квартала 44 Сарапульского участка Березовского участкового лесничества Березовского лесничества Свердловской области до северного угла квартала 44 Сарапульского участка Березовского участкового лесничества Березовского лесничества Свердловской области;

49) далее на северо-восток по прямой 1,6 километра (через акваторию Белоярского водохранилища) до северного берега Белоярского водохранилища;

50) далее на север по линии, являющейся продолжением восточной границы квартала 24 Сарапульского участка Березовского участкового лесничества Березовского лесничества Свердловской области, восточной границе кварталов 24, 12 Сарапульского участка Березовского участкового лесничества Березовского лесничества Свердловской области до юго-западного угла квартала 261 Монетного участка Монетного участкового лесничества Березовского лесничества Свердловской области;

51) далее на восток по южной границе квартала 261 Монетного участка Монетного участкового лесничества Березовского лесничества Свердловской области до северо-западного угла квартала 2 Режиковского участка Режиковского участкового лесничества Свердловского лесничества Свердловской области (точка А).

Параграф 2. Схематическая карта границы административно-территориальной единицы Свердловской области «город Заречный»

Граница административно-территориальной единицы Свердловской области «город Заречный» отражена на следующей схематической карте:



УСЛОВНЫЕ ОБОЗНАЧЕНИЯ

- | | |
|-------------------|--|
| — | граница административно-территориальной единицы Свердловской области |
| • <i>ЗАРЕЧНЫЙ</i> | центр административно-территориальной единицы Свердловской области |
| • <i>Боярка</i> | населенный пункт |
| А | точка границы административно-территориальной единицы Свердловской области |

**Описание и схематическая карта границы административно-
территориальной единицы Свердловской области «город Ивдель»**

**Параграф 1. Описание границы административно-территориальной
единицы Свердловской области «город Ивдель»**

Граница административно-территориальной единицы Свердловской области «город Ивдель» проходит:

1) от вершины горы Яныгхачечахль (пункт триангуляции государственной геодезической сети «Яныгхачечахль», точка границы между Свердловской областью, Республикой Коми и Ханты-Мансийским автономным округом – Югрой) (точка А) на восток по границе между Свердловской областью и Ханты-Мансийским автономным округом – Югрой до юго-восточного угла квартала 106 Нерпьянского участка Атымского участкового лесничества Ивдельского лесничества Свердловской области (точка Б);

2) далее от точки Б на запад по южной границе кварталов 106, 105, 104, 103, 102, 101 Нерпьянского участка Атымского участкового лесничества Ивдельского лесничества Свердловской области, линии, являющейся продолжением южной границы квартала 101 Нерпьянского участка Атымского участкового лесничества Ивдельского лесничества Свердловской области (через реку Пелым), южной границе кварталов 123, 122, 121, 120, 119, 118, 117, 116 Нерпьянского участка Атымского участкового лесничества Ивдельского лесничества Свердловской области до восточной границы квартала 115 Нерпьянского участка Атымского участкового лесничества Ивдельского лесничества Свердловской области;

3) далее на юг по восточной границе квартала 115 Нерпьянского участка Атымского участкового лесничества Ивдельского лесничества Свердловской области до юго-восточного угла квартала 115 Нерпьянского участка Атымского участкового лесничества Ивдельского лесничества Свердловской области;

4) далее на запад по южной границе кварталов 115, 114 Нерпьянского участка Атымского участкового лесничества Ивдельского лесничества Свердловской области, кварталов 163, 162, 161, 160 Массавского участка Оусского участкового лесничества Ивдельского лесничества Свердловской области до восточной границы квартала 159 Массавского участка Оусского участкового лесничества Ивдельского лесничества Свердловской области;

5) далее на юг по восточной границе квартала 159 Массавского участка Оусского участкового лесничества Ивдельского лесничества Свердловской области до юго-восточного угла квартала 159 Массавского участка Оусского участкового лесничества Ивдельского лесничества Свердловской области;

15) далее на юг по восточной границе кварталов 122, 140, 149, 151, 153, 154 Митяевского участка Митяевского участкового лесничества Ивдельского лесничества Свердловской области до юго-восточного угла квартала 154 Митяевского участка Митяевского участкового лесничества Ивдельского лесничества Свердловской области;

16) далее на юго-запад по южной границе квартала 154 Митяевского участка Митяевского участкового лесничества Ивдельского лесничества Свердловской области, линии, являющейся продолжением южной границы квартала 154 Митяевского участка Митяевского участкового лесничества Ивдельского лесничества Свердловской области, до середины реки Лозьва;

17) далее на северо-запад вверх по течению по середине реки Лозьва до линии, являющейся продолжением северо-западной границы квартала 2 Ликинского участка Ликинского участкового лесничества Гаринского лесничества Свердловской области (точка В);

18) далее от точки В на северо-запад вверх по течению по середине реки Лозьва до линии, являющейся продолжением северной границы квартала 22 Андриановского участка Андриановского участкового лесничества Серовского лесничества Свердловской области;

19) далее на запад по линии, являющейся продолжением северной границы квартала 22 Андриановского участка Андриановского участкового лесничества Серовского лесничества Свердловской области, северной границе кварталов 22, 21, 20, 19, 18, 17, 16, 15, 14, 13, 12, 11, 10, 9, 8, 7, 6, 5, 4, 3, 2, 1 Андриановского участка Андриановского участкового лесничества Серовского лесничества Свердловской области до северо-западного угла квартала 1 Андриановского участка Андриановского участкового лесничества Серовского лесничества Свердловской области;

20) далее на юго-запад по западной границе кварталов 1, 29, 61, 96, 132, 150, 165, 173 Андриановского участка Андриановского участкового лесничества Серовского лесничества Свердловской области до северо-восточного угла квартала 190 Андриановского участка Андриановского участкового лесничества Серовского лесничества Свердловской области;

21) далее на запад по северной границе кварталов 190, 189, 188, 187, 186, 185 Андриановского участка Андриановского участкового лесничества Серовского лесничества Свердловской области, квартала 258 Пристанского участка Лангурского участкового лесничества Ивдельского лесничества Свердловской области, линии, являющейся продолжением северной границы квартала 258 Пристанского участка Лангурского участкового лесничества Ивдельского лесничества Свердловской области, до левого берега реки Масловка;

22) далее на юго-запад по левому берегу реки Масловка, линии, являющейся продолжением левого берега реки Масловка (через реку Сосьва) до правого берега реки Сосьва;

23) далее на юго-восток по правому берегу реки Сосьва до линии, являющейся продолжением северной границы квартала 210 Андриановского

участка Андриановского участкового лесничества Серовского лесничества Свердловской области;

24) далее на запад по линии, являющейся продолжением северной границы квартала 210 Андриановского участка Андриановского участкового лесничества Серовского лесничества Свердловской области, северной границе кварталов 210, 209, 208, 207, 206, 205, 204, 203, 202, 201, 200, 199, 198, 197 Андриановского участка Андриановского участкового лесничества Серовского лесничества Свердловской области до северо-западного угла квартала 197 Андриановского участка Андриановского участкового лесничества Серовского лесничества Свердловской области (точка Г);

25) далее от точки Г на север по восточной границе кварталов 104, 79, 55, 28 Петропавловского участка Петропавловского участкового лесничества Карпинского лесничества Свердловской области, кварталов 208, 153, 99, 65 Кальинского участка Черемуховского участкового лесничества Карпинского лесничества Свердловской области, кварталов 198, 196, 161, 160, 132 Черемуховского участка Черемуховского участкового лесничества Карпинского лесничества Свердловской области, линии, являющейся продолжением восточной границы квартала 132 Черемуховского участка Черемуховского участкового лесничества Карпинского лесничества Свердловской области, до середины реки Сосьва;

26) далее на северо-запад вверх по течению по середине реки Сосьва до линии, являющейся продолжением восточной границы квартала 73 Черемуховского участка Черемуховского участкового лесничества Карпинского лесничества Свердловской области;

27) далее на север по линии, являющейся продолжением восточной границы квартала 73 Черемуховского участка Черемуховского участкового лесничества Карпинского лесничества Свердловской области, восточной границе кварталов 73, 38, 37, 28, 14, 10, 6 Черемуховского участка Черемуховского участкового лесничества Карпинского лесничества Свердловской области, квартала 105 Всеволодского участка Всеволодского участкового лесничества Карпинского лесничества Свердловской области до северо-восточного угла квартала 105 Всеволодского участка Всеволодского участкового лесничества Карпинского лесничества Свердловской области;

28) далее на запад по северной границе кварталов 105, 100 Всеволодского участка Всеволодского участкового лесничества Карпинского лесничества Свердловской области до юго-восточного угла квартала 90 Всеволодского участка Всеволодского участкового лесничества Карпинского лесничества Свердловской области;

29) далее на север по восточной границе кварталов 90, 86, 76, 73, 64, 61, 50, 33, 15, 9 Всеволодского участка Всеволодского участкового лесничества Карпинского лесничества Свердловской области до северо-восточного угла квартала 9 Всеволодского участка Всеволодского участкового лесничества Карпинского лесничества Свердловской области;

30) далее на запад по северной границе кварталов 9, 8, 7, 6, 5, 4, 3, 2, 1 Всеволодского участка Всеволодского участкового лесничества Карпинского

лесничества Свердловской области, кварталов 7, 6, 5, 4, 3, 2, 1 Сосьвинского участка Всеволодского участкового лесничества Карпинского лесничества Свердловской области, земельного участка с кадастровым номером 66:60:0101001:31, кварталов 73, 72, 71, 70, 69, 68, 67, 66, 65 федерального государственного бюджетного учреждения «Государственный природный заповедник «Денежкин Камень» до северо-западного угла квартала 65 федерального государственного бюджетного учреждения «Государственный природный заповедник «Денежкин Камень» (точка границы между Свердловской областью и Пермским краем) (точка Д);

31) далее от точки Д на север по границе между Свердловской областью и Пермским краем до вершины горы Саклаимсори-Чахль (пункт триангуляции государственной геодезической сети «Исток Пурма», точка границы между Свердловской областью, Пермским краем и Республикой Коми) (точка Е);

32) далее от точки Е на север по границе между Свердловской областью и Республикой Коми до вершины горы Яныгхачечахль (пункт триангуляции государственной геодезической сети «Яныгхачечахль», точка границы между Свердловской областью, Республикой Коми и Ханты-Мансийским автономным округом – Югрой) (точка А).

Параграф 2. Схематическая карта границы административно-территориальной единицы Свердловской области «город Ивдель»

Граница административно-территориальной единицы Свердловской области «город Ивдель» отражена на следующей схематической карте:



УСЛОВНЫЕ ОБОЗНАЧЕНИЯ

- граница административно-территориальной единицы Свердловской области
- ИВДЕЛЬ центр административно-территориальной единицы Свердловской области
- Северный населенный пункт
- А** точка границы административно-территориальной единицы Свердловской области

**Описание и схематическая карта границы административно-
территориальной единицы Свердловской области «город Ирбит»**

**Параграф 1. Описание границы административно-территориальной
единицы Свердловской области «город Ирбит»**

Граница административно-территориальной единицы Свердловской области «город Ирбит» проходит:

1) от северо-западного угла земельного участка с кадастровым номером 66:44:0101001:2 (109 километр автомобильной дороги Камышлов – Ирбит – Туринск – Тавда) (точка А) на восток по северной границе земельного участка с кадастровым номером 66:44:0101001:2, 0,2 километра по линии, являющейся продолжением северной границы земельного участка с кадастровым номером 66:44:0101001:2 (огибая с юга озеро Источное), северной границе земельных участков с кадастровыми номерами 66:44:0101001:3, 66:44:0101001:26, линии, являющейся продолжением северной границы земельного участка с кадастровым номером 66:44:0101001:26, до середины реки Ница;

2) далее на юг вниз по течению по середине реки Ница до линии, являющейся продолжением северо-восточной границы земельного участка с кадастровым номером 66:44:0101002:5;

3) далее на юго-восток по линии, являющейся продолжением северо-восточной границы земельного участка с кадастровым номером 66:44:0101002:5, северо-восточной границе земельного участка с кадастровым номером 66:44:0101002:5, линии, являющейся продолжением северной границы земельного участка с кадастровым номером 66:44:0101002:4 (через полосу отвода автомобильной дороги Ирбит – Дубская), северной границе земельного участка с кадастровым номером 66:44:0101002:4 до середины железнодорожной ветки Устье-Аха – Екатеринбург (202 километр, 3 пикет);

4) далее на юго-запад по середине железнодорожной ветки Устье-Аха – Екатеринбург до северо-восточного угла земельного участка с кадастровым номером 66:44:0102001:1;

5) далее на юго-восток по северо-восточной границе земельных участков с кадастровыми номерами 66:44:0102001:1, 66:44:0102001:2, линии, являющейся продолжением северо-восточной границы земельного участка с кадастровым номером 66:44:0102001:2, до середины реки Ница;

6) далее на юг вверх по течению по середине реки Ница до протоки Старица;

7) далее на юго-запад вниз по течению по середине протоки Старица до линии, являющейся продолжением восточной границы земельного участка с кадастровым номером 66:44:0102002:408;

8) далее на юго-восток по прямой 0,09 километра до северной границы полосы отвода автомобильной дороги Горбуновское – Байкалово – Ирбит (93 километр);

9) далее на запад по северной границе полосы отвода автомобильной дороги Горбуновское – Байкалово – Ирбит до линии, являющейся продолжением восточной границы земельного участка с кадастровым номером 66:44:0102019:42;

10) далее на юго-запад по линии, являющейся продолжением восточной границы земельного участка с кадастровым номером 66:44:0102019:42, восточной границе земельного участка с кадастровым номером 66:44:0102019:42, западной границе земельных участков с кадастровыми номерами 66:44:0102019:490, 66:44:0102019:491, восточной границе земельного участка с кадастровым номером 66:44:0102019:40 до северной границы кадастрового квартала с номером 66:44:0102020;

11) далее на восток по северной границе кадастрового квартала с номером 66:44:0102020 до юго-западного угла земельного участка с кадастровым номером 66:44:0102019:28;

12) далее на север по западной границе земельного участка с кадастровым номером 66:44:0102019:28, линии, являющейся продолжением западной границы земельного участка с кадастровым номером 66:44:0102019:28, до южной границы полосы отвода автомобильной дороги Горбуновское – Байкалово – Ирбит (93 километр);

13) далее на восток по южной границе полосы отвода автомобильной дороги Горбуновское – Байкалово – Ирбит до линии, являющейся продолжением восточной границы земельного участка с кадастровым номером 66:44:0102019:28;

14) далее на юго-запад по линии, являющейся продолжением восточной границы земельного участка с кадастровым номером 66:44:0102019:28, восточной границе земельного участка с кадастровым номером 66:44:0102019:28, земельного участка садоводческого товарищества «Сельский» 1 (кадастровый квартал с номером 66:44:0102020), земельного участка кооперативного сада «Сельский № 2» (кадастровый квартал с номером 66:44:0102020), земельного участка садоводческого товарищества № 4 «Юбилейный» при акционерном обществе открытого типа «ИМЗ» (кадастровый квартал с номером 66:44:0102020), земельного участка коллективного сада «Мирный» (кадастровый квартал с номером 66:44:0102020), земельного участка коллективного сада «Мирный 2» (кадастровые кварталы с номерами 66:44:0102020, 66:44:0102023), линии, являющейся продолжением восточной границы земельного участка коллективного сада «Мирный 2» (кадастровые кварталы с номерами 66:44:0102020, 66:44:0102023), до северной границы поселка Рябиновый;

15) далее на северо-восток по северной границе поселка Рябиновый до западной границы поселка Рябиновый;

16) далее на юго-восток по западной границе поселка Рябиновый до северной границы квартала 39 Пригородного участка Ирбитского участкового лесничества Свердловской области;

17) далее на юго-восток по северной и восточной границам квартала 39 Пригородного участка Ирбитского участкового лесничества Свердловской области до северо-восточного угла квартала 40 Пригородного участка Ирбитского участкового лесничества Свердловской области;

18) далее на юго-запад по юго-восточной границе квартала 40 Пригородного участка Ирбитского участкового лесничества Свердловской области, линии, являющейся продолжением западной границы земельного участка с кадастровым номером 66:11:2601001:448, юго-восточной границе земельного участка с кадастровым номером 66:44:0103001:1486 до южного угла земельного участка с кадастровым номером 66:44:0103001:1486;

19) далее на юго-восток по северной границе квартала 54 Пригородного участка Ирбитского участкового лесничества Свердловской области до северо-восточного угла квартала 54 Пригородного участка Ирбитского участкового лесничества Свердловской области;

20) далее на юг по восточной границе квартала 54 Пригородного участка Ирбитского участкового лесничества Свердловской области до юго-восточного угла квартала 54 Пригородного участка Ирбитского участкового лесничества Свердловской области;

21) далее на северо-запад по южной границе кварталов 54, 53 Пригородного участка Ирбитского участкового лесничества Свердловской области до восточной границы квартала 52 Пригородного участка Ирбитского участкового лесничества Свердловской области;

22) далее на юго-запад по восточной границе кварталов 52, 57 Пригородного участка Ирбитского участкового лесничества Свердловской области до южного угла квартала 57 Пригородного участка Ирбитского участкового лесничества Свердловской области;

23) далее на северо-запад по южной границе квартала 57 Пригородного участка Ирбитского участкового лесничества Свердловской области до восточной границы квартала 56 Пригородного участка Ирбитского участкового лесничества Свердловской области;

24) далее на юго-запад по восточной границе кварталов 56, 58 Пригородного участка Ирбитского участкового лесничества Свердловской области до южного угла квартала 58 Пригородного

участка Ирбитского участкового лесничества Ирбитского лесничества Свердловской области;

25) далее на северо-запад по юго-западной границе квартала 58 Пригородного участка Ирбитского участкового лесничества Ирбитского лесничества Свердловской области до восточной границы земельного участка с кадастровым номером 66:44:0103001:799;

26) далее на юг по восточной границе земельного участка с кадастровым номером 66:44:0103001:799 до северо-восточной границы квартала 65 Пригородного участка Ирбитского участкового лесничества Ирбитского лесничества Свердловской области;

27) далее на запад по северо-восточной и северной границам квартала 65 Пригородного участка Ирбитского участкового лесничества Ирбитского лесничества Свердловской области, северной границе квартала 64 Пригородного участка Ирбитского участкового лесничества Ирбитского лесничества Свердловской области до северо-западного угла квартала 64 Пригородного участка Ирбитского участкового лесничества Ирбитского лесничества Свердловской области;

28) далее на юг по западной границе квартала 64 Пригородного участка Ирбитского участкового лесничества Ирбитского лесничества Свердловской области до северо-восточного угла квартала 63 Пригородного участка Ирбитского участкового лесничества Ирбитского лесничества Свердловской области;

29) далее на запад по северной границе квартала 63 Пригородного участка Ирбитского участкового лесничества Ирбитского лесничества Свердловской области до северо-западного угла квартала 63 Пригородного участка Ирбитского участкового лесничества Ирбитского лесничества Свердловской области;

30) далее на юго-восток по западной границе квартала 63 Пригородного участка Ирбитского участкового лесничества Ирбитского лесничества Свердловской области до северной границы квартала 71 Пригородного участка Ирбитского участкового лесничества Ирбитского лесничества Свердловской области;

31) далее на запад по северной границе квартала 71 Пригородного участка Ирбитского участкового лесничества Ирбитского лесничества Свердловской области до северо-восточной границы квартала 62 Пригородного участка Ирбитского участкового лесничества Ирбитского лесничества Свердловской области;

32) далее на север по северо-восточной границе квартала 62 Пригородного участка Ирбитского участкового лесничества Ирбитского лесничества Свердловской области, линии, являющейся продолжением северо-восточной границы квартала 62 Пригородного участка Ирбитского участкового лесничества Ирбитского лесничества Свердловской области, до южной границы квартала 61 Пригородного участка Ирбитского участкового лесничества Ирбитского лесничества Свердловской области;

33) далее на северо-запад по южной и юго-западной границам квартала 61 Пригородного участка Ирбитского участкового лесничества Ирбитского лесничества Свердловской области до западного угла квартала 61 Пригородного участка Ирбитского участкового лесничества Ирбитского лесничества Свердловской области;

34) далее на северо-восток по северо-западной границе квартала 61 Пригородного участка Ирбитского участкового лесничества Ирбитского лесничества Свердловской области, восточной границе квартала 26 урочища колхоз «Дружба» Зайковского участкового лесничества Ирбитского лесничества Свердловской области, западной границе кварталов 49, 50 Пригородного участка Ирбитского участкового лесничества Ирбитского лесничества Свердловской области, земельного участка микрорайона «Звезда» города Ирбит до юго-западной границы квартала 43 Пригородного участка Ирбитского участкового лесничества Ирбитского лесничества Свердловской области;

35) далее на северо-запад по юго-западной границе кварталов 43, 42 Пригородного участка Ирбитского участкового лесничества Ирбитского лесничества Свердловской области до западного угла квартала 42 Пригородного участка Ирбитского участкового лесничества Ирбитского лесничества Свердловской области;

36) далее на северо-восток по северо-западной границе кварталов 42, 41 Пригородного участка Ирбитского участкового лесничества Ирбитского лесничества Свердловской области, земельного участка с кадастровым номером 66:44:0103001:2579, линии, являющейся продолжением северо-западной границы земельного участка с кадастровым номером 66:44:0103001:2579, до восточной границы полосы отвода железнодорожной ветки Устье-Аха – Екатеринбург (195 километр, 3 пикет);

37) далее на северо-запад по прямой 0,24 километра до середины железнодорожной ветки Устье-Аха – Екатеринбург (195 километр, 3 пикет);

38) далее на юго-запад по середине железнодорожной ветки Устье-Аха – Екатеринбург до 194 километра, 4 пикета железнодорожной ветки Устье-Аха – Екатеринбург;

39) далее на север по линии, являющейся продолжением восточной границы земельного участка с кадастровым номером 66:11:0108004:36, восточной границе земельного участка с кадастровым номером 66:11:0108004:36, юго-восточной границе земельного участка с кадастровым номером 66:11:0108004:42 до восточного угла земельного участка с кадастровым номером 66:11:0108004:42;

40) далее на северо-запад по северо-восточной границе земельного участка с кадастровым номером 66:11:0108004:42 до северного угла земельного участка с кадастровым номером 66:11:0108004:42;

41) далее на юго-запад по прямой 0,01 километра;

42) далее на северо-запад по прямой 0,31 километра до восточной границы полосы отвода автомобильной дороги Камышлов – Ирбит – Туринск – Тавда (99 километр);

43) далее на северо-восток по восточной границе полосы отвода автомобильной дороги Камышлов – Ирбит – Туринск – Тавда до середины реки Грязнуха;

44) далее на северо-восток вниз по течению по середине реки Грязнуха до линии, являющейся продолжением восточной границы земельного участка с кадастровым номером 66:11:1801001:182;

45) далее на северо-восток по прямой 0,14 километра до южного угла земельного участка с кадастровым номером 66:44:0101003:1;

46) далее на северо-восток по западной границе земельного участка с кадастровым номером 66:44:0101003:1, линии, являющейся продолжением западной границы земельного участка с кадастровым номером 66:44:0101003:1, до левого берега реки Ирбит;

47) далее на северо-запад по прямой 0,14 километра;

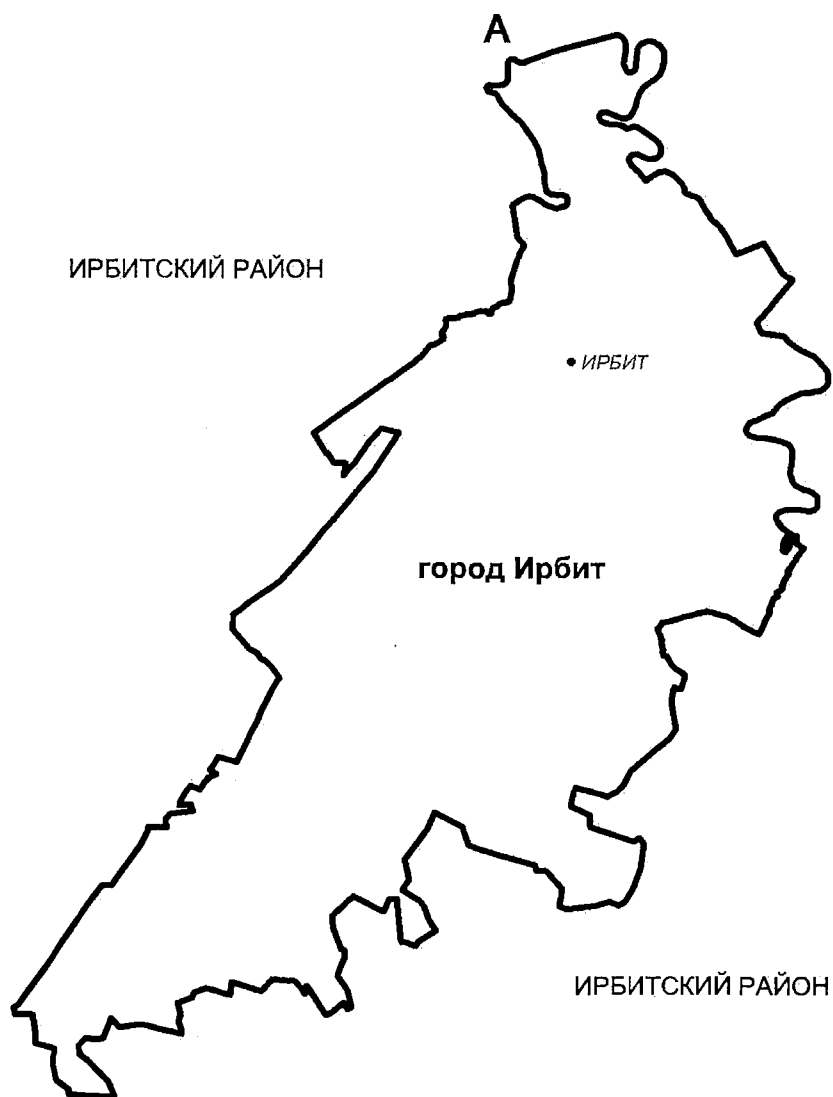
48) далее на север по прямой 0,41 километра до южного берега безымянного озера (старицы реки Ирбит);

49) далее на восток по южному и восточному берегу безымянного озера (старицы реки Ирбит), западной границе кадастрового квартала с номером 66:44:0101001 до западной границы полосы отвода автомобильной дороги Камышлов – Ирбит – Туринск – Тавда (108 километр);

50) далее на север по западной границе полосы отвода автомобильной дороги Камышлов – Ирбит – Туринск – Тавда до северо-западного угла земельного участка с кадастровым номером 66:44:0101001:2 (109 километр автомобильной дороги Камышлов – Ирбит – Туринск – Тавда) (точка А).

Параграф 2. Схематическая карта границы административно-территориальной единицы Свердловской области «город Ирбит»

Граница административно-территориальной единицы Свердловской области «город Ирбит» отражена на следующей схематической карте:



УСЛОВНЫЕ ОБОЗНАЧЕНИЯ

- граница административно-территориальной единицы Свердловской области
- *ИРБИТ* центр административно-территориальной единицы Свердловской области
- А** точка границы административно-территориальной единицы Свердловской области

**Описание и схематическая карта границы
административно-территориальной единицы
Свердловской области «город Каменск-Уральский»**

**Параграф 1. Описание границы административно-территориальной
единицы Свердловской области
«город Каменск-Уральский»**

Граница административно-территориальной единицы Свердловской области «город Каменск-Уральский» проходит:

1) от юго-западного угла квартала 15 Городского участка Каменского участкового лесничества Свердловского лесничества Свердловской области (точка А) на юго-восток по южной границе квартала 15 Городского участка Каменского участкового лесничества Свердловского лесничества Свердловской области, линии, являющейся продолжением южной границы квартала 15 Городского участка Каменского участкового лесничества Свердловского лесничества Свердловской области, до линии, являющейся продолжением западной границы земельного участка с кадастровым номером 66:12:2708002:18;

2) далее на юг по линии, являющейся продолжением западной границы земельного участка с кадастровым номером 66:12:2708002:18, западной границе земельного участка с кадастровым номером 66:12:2708002:18, линии, являющейся продолжением западной границы земельного участка с кадастровым номером 66:12:2708002:18, восточной границе земельного участка с кадастровым номером 66:45:0100380:26 до юго-восточного угла земельного участка с кадастровым номером 66:45:0100380:26;

3) далее на юго-запад по южной границе земельного участка с кадастровым номером 66:45:0100380:26, линии, являющейся продолжением южной границы земельного участка с кадастровым номером 66:45:0100380:26, северной границе земельного участка с кадастровым номером 66:12:2708002:21, линии, являющейся продолжением северной границы земельного участка с кадастровым номером 66:12:2708002:21, до точки, находящейся на линии, являющейся продолжением северной границы земельного участка с кадастровым номером 66:12:2708002:21, в 0,06 километра южнее восточного угла земельного участка с кадастровым номером 66:45:0100379:14;

4) далее на юг по прямой 2,3 километра (через квартал 19 урочища производственный кооператив «Травянский» Каменского участкового лесничества Свердловского лесничества Свердловской области), восточной границе земельного участка с кадастровым номером 66:45:0100379:17,

западной границе деревни Кремлёвка, кадастрового квартала с номером 66:12:2718001 до юго-западного угла кадастрового квартала с номером 66:12:2718001;

5) далее на юго-восток по прямой 0,9 километра (через квартал 27 урочища производственный кооператив «Травянский» Каменского участкового лесничества Свердловского лесничества Свердловской области) до точки, находящейся в 0,06 километра юго-западнее южного угла земельного участка с кадастровым номером 66:12:2718003:159;

6) далее на юго-запад по прямой 1,46 километра до восточной границы земельного участка с кадастровым номером 66:45:0100211:222;

7) далее на юг по восточной границе земельного участка с кадастровым номером 66:45:0100211:222 до точки поворота восточной границы земельного участка с кадастровым номером 66:45:0100211:222 в восточном направлении;

8) далее на восток по восточной границе земельного участка с кадастровым номером 66:45:0100211:222 до точки поворота восточной границы земельного участка с кадастровым номером 66:45:0100211:222 в южном направлении;

9) далее на юг по восточной границе земельного участка с кадастровым номером 66:45:0100211:222 до юго-восточного угла земельного участка с кадастровым номером 66:45:0100211:222;

10) далее на запад 0,5 километра по южной границе земельного участка с кадастровым номером 66:45:0100211:222 до точки поворота южной границы земельного участка с кадастровым номером 66:45:0100211:222 в юго-западном направлении;

11) далее на юго-восток 0,4 километра по линии, являющейся продолжением западной границы земельного участка садоводческого некоммерческого товарищества № 17 открытого акционерного общества «Синарский трубный завод» (кадастровый квартал с номером 66:12:2720001), западной границе земельного участка садоводческого некоммерческого товарищества № 17 открытого акционерного общества «Синарский трубный завод» (кадастровый квартал с номером 66:12:2720001), восточной границе земельного участка с кадастровым номером 66:45:0100119:1 до северной границы земельного участка с кадастровым номером 66:45:0100387:7;

12) далее на восток по северной границе земельного участка с кадастровым номером 66:45:0100387:7, земельного участка коллективного садоводческого товарищества № 76 (кадастровый квартал с номером 66:45:0100076), земельного участка коллективного садоводческого товарищества № 82 (кадастровый квартал с номером 66:45:0100082), северной и восточной границам земельного участка коллективного садоводческого товарищества № 53 (кадастровый квартал с номером 66:45:0100053), северо-восточной и юго-восточной границам земельного участка коллективного садоводческого товарищества № 99 (кадастровый квартал с номером 66:45:0100099) до точки, находящейся на юго-восточной границе земельного участка коллективного садоводческого товарищества № 99 (кадастровый квартал с номером 66:45:0100099) в 0,07 километра от восточного угла

земельного участка коллективного садоводческого товарищества № 99 (кадастровый квартал с номером 66:45:0100099);

13) далее на юго-восток по прямой 0,4 километра до северной границы полосы отвода железнодорожной ветки Екатеринбург – Курган (102 километр, 4 пикет);

14) далее на запад по северной границе полосы отвода железнодорожной ветки Екатеринбург – Курган до 101 километра, 10 пикета железнодорожной ветки Екатеринбург – Курган;

15) далее на юг по линии, являющейся продолжением восточной границы земельного участка с кадастровым номером 66:45:0100398:103 (через 102 километр, 8 пикет полосы отвода железнодорожной ветки Екатеринбург – Курган), восточной границе земельного участка с кадастровым номером 66:45:0100398:103 до северо-западной границы земельного участка с кадастровым номером 66:12:5907001:39;

16) далее на юго-запад по северо-западной границе земельного участка с кадастровым номером 66:12:5907001:39, западной границе земельных участков с кадастровыми номерами 66:12:5907001:38, 66:12:5907001:39, северной границе земельного участка с кадастровым номером 66:12:5907001:31, линии, параллельной западной границе земельных участков с кадастровыми номерами 66:12:5907001:31, 66:12:5907001:30, проходящей в 0,03 километра к западу от западной границы земельных участков с кадастровыми номерами 66:12:5907001:31, 66:12:5907001:30 (через полосу отвода автомобильной дороги Екатеринбург – Шадринск – Курган), до южной границы полосы отвода автомобильной дороги Екатеринбург – Шадринск – Курган (107 километр);

17) далее на юго-восток по южной границе полосы отвода автомобильной дороги Екатеринбург – Шадринск – Курган, северной границе земельного участка коллективного садоводческого товарищества № 9 (кадастровый квартал с номером 66:45:0200009), земельного участка коллективного садоводческого товарищества № 7 (кадастровый квартал с номером 66:45:0200007), северной и западной границам земельного участка коллективного садоводческого товарищества № 5 (кадастровый квартал с номером 66:45:0200005), северной границе земельного участка коллективного садоводческого товарищества № 20 (кадастровый квартал с номером 66:45:0200020), земельного участка коллективного садоводческого товарищества № 19 (кадастровый квартал с номером 66:45:0200019), земельного участка коллективного садоводческого товарищества № 4 (кадастровый квартал с номером 66:45:0200004), земельного участка коллективного садоводческого товарищества № 6 (кадастровый квартал с номером 66:45:0200006), земельного участка коллективного садоводческого товарищества № 15 (кадастровый квартал с номером 66:45:0200015), земельного участка коллективного садоводческого товарищества № 29 (кадастровый квартал с номером 66:45:0200029), земельного участка коллективного садоводческого товарищества № 13 (кадастровый квартал с номером 66:45:0200013) до западной границы квартала 105 Городского участка Каменского участкового лесничества Свердловского лесничества Свердловской области;

лесничества Свердловского лесничества Свердловской области, восточной и северной границам земельного участка садоводческого некоммерческого товарищества «Производственно-технического объединения жилищно-коммунального хозяйства Красногорского района» (кадастровый квартал с номером 66:12:8501002), северо-восточной границе квартала 8 урочища акционерное общество «Бродовское» Каменского участкового лесничества Свердловского лесничества Свердловской области до восточной границы полосы отвода автомобильной дороги Каменск-Уральский – Барабановское – Усть-Багаряк (0,98 километра);

33) далее на северо-восток 0,12 километра по восточной границе полосы отвода автомобильной дороги Каменск-Уральский – Барабановское – Усть-Багаряк;

34) далее на северо-запад через полосу отвода автомобильной дороги Каменск-Уральский – Барабановское – Усть-Багаряк (0,86 километра), по северной границе земельного участка с кадастровым номером 66:12:8301001:5 до северо-западного угла земельного участка с кадастровым номером 66:12:8301001:5;

35) далее на юго-запад 0,05 километра по линии, являющейся продолжением северо-западной границы земельного участка с кадастровым номером 66:12:5216006:52, северо-западной границе земельного участка с кадастровым номером 66:12:5216006:52 до точки поворота северо-западной границы земельного участка с кадастровым номером 66:12:5216006:52 в северо-западном направлении;

36) далее на северо-запад по северо-западной границе земельного участка с кадастровым номером 66:12:5216006:52, линии, являющейся продолжением северной границы земельного участка с кадастровым номером 66:12:5216005:16, северной границе земельных участков с кадастровыми номерами 66:12:5216005:16, 66:12:5216005:14 до восточной границы квартала 12 Каменского участка Каменского участкового лесничества Свердловского лесничества Свердловской области;

37) далее на северо-восток по восточной границе квартала 12 Каменского участка Каменского участкового лесничества Свердловского лесничества Свердловской области, земельного участка садоводческого товарищества «Витамин» работников предприятия по производству строительных материалов» (кадастровый квартал с номером 66:12:8002003) до северо-восточного угла земельного участка садоводческого товарищества «Витамин» работников предприятия по производству строительных материалов»;

38) далее на запад по северной границе земельного участка садоводческого товарищества «Витамин» работников предприятия по производству строительных материалов» (кадастровые кварталы с номерами 66:12:8002003, 66:12:8002005) до восточной границы земельного участка садоводческого товарищества № 3 (кадастровый квартал с номером 66:12:8002004);

39) далее на север по восточной границе земельного участка садоводческого товарищества № 3 (кадастровый квартал с номером

66:12:8002004), земельного участка садоводческого товарищества №1 у поселка городского типа Мартюш (кадастровый квартал с номером 66:12:8002002) до южной границы земельного участка садоводческого товарищества «Калинка» (кадастровый квартал с номером 66:12:8002001);

40) далее на восток по южной, восточной и северной границам земельного участка садоводческого товарищества «Калинка» (кадастровый квартал с номером 66:12:8002001) до линии, являющейся продолжением восточной границы поселка городского типа Мартюш;

41) далее на северо-восток по линии, являющейся продолжением восточной границы поселка городского типа Мартюш, восточной границе поселка городского типа Мартюш, линии, являющейся продолжением восточной границы поселка городского типа Мартюш, до середины реки Исеть;

42) далее на северо-запад вверх по течению по середине реки Исеть до линии, являющейся продолжением восточной границы квартала 84 Городского участка Каменского участкового лесничества Свердловского лесничества Свердловской области;

43) далее на северо-запад по линии, являющейся продолжением восточной границы квартала 84 Городского участка Каменского участкового лесничества Свердловского лесничества Свердловской области, восточной границе квартала 84 Городского участка Каменского участкового лесничества Свердловского лесничества Свердловской области до точки поворота восточной границы квартала 84 Городского участка Каменского участкового лесничества Свердловского лесничества Свердловской области в северо-восточном направлении;

44) далее на северо-восток по восточной границе квартала 84 Городского участка Каменского участкового лесничества Свердловского лесничества Свердловской области, южной и восточной границам садоводческого некоммерческого товарищества №8 «АРЗ» (кадастровый квартал с номером 66:12:2421004), восточной границе квартала 8 урочища акционерное общество «Россия» Покровского участкового лесничества Свердловского лесничества Свердловской области до южной границы поселка с предполагаемым наименованием Солнечный;

45) далее на восток по южной границе поселка с предполагаемым наименованием Солнечный до юго-восточного угла поселка с предполагаемым наименованием Солнечный;

46) далее на северо-восток по восточной границе поселка с предполагаемым наименованием Солнечный, квартала 8 урочища акционерное общество «Россия» Покровского участкового лесничества Свердловского лесничества Свердловской области до северо-восточного угла квартала 8 урочища акционерное общество «Россия» Покровского участкового лесничества Свердловского лесничества Свердловской области;

47) далее на северо-запад по прямой 0,25 километра вдоль южной границы полосы отвода автомобильной дороги Екатеринбург – Шадринск – Курган;

48) далее на северо-восток по прямой 0,1 километра (через полосу отвода автомобильной дороги Екатеринбург – Шадринск – Курган) до южной границы квартала 7 урочища акционерное общество «Россия» Покровского участкового лесничества Свердловского лесничества Свердловской области;

49) далее на юго-восток по южной границе квартала 7 урочища акционерное общество «Россия» Покровского участкового лесничества Свердловского лесничества Свердловской области до восточной границы квартала 7 урочища акционерное общество «Россия» Покровского участкового лесничества Свердловского лесничества Свердловской области;

50) далее на север по восточной границе квартала 7 урочища акционерное общество «Россия» Покровского участкового лесничества Свердловского лесничества Свердловской области, линии, являющейся продолжением восточной границы квартала 7 урочища акционерное общество «Россия» Покровского участкового лесничества Свердловского лесничества Свердловской области (через 89 километр, 9 пикет полосы отвода железнодорожной ветки Шарташ – Каменск-Уральский), до северной границы полосы отвода железнодорожной ветки Шарташ – Каменск-Уральский (89 километр, 9 пикет);

51) далее на восток по северной границе полосы отвода железнодорожной ветки Шарташ – Каменск-Уральский до восточной границы квартала 6 урочища производственный кооператив «Каменское» Каменского участкового лесничества Свердловского лесничества Свердловской области;

52) далее на север по восточной границе квартала 6 урочища производственный кооператив «Каменское» Каменского участкового лесничества Свердловского лесничества Свердловской области, линии, являющейся продолжением восточной границы квартала 6 урочища производственный кооператив «Каменское» Каменского участкового лесничества Свердловского лесничества Свердловской области (через полосу отвода автомобильной дороги Каменск-Уральский – Клевакинское), восточной границе земельного участка садово-дачного товарищества № 2 производственного кооператива «Каменское» (кадастровый квартал с номером 66:12:1617002), квартала 7 урочища производственный кооператив «Каменское» Каменского участкового лесничества Свердловского лесничества Свердловской области до юго-западного угла квартала 44 Городского участка Каменского участкового лесничества Свердловского лесничества Свердловской области;

53) далее на северо-восток по южной границе кварталов 44, 45, 46 Городского участка Каменского участкового лесничества Свердловского лесничества Свердловской области до западной границы села Позариха;

54) далее на запад по западной границе села Позариха до точки поворота западной границы села Позариха в южном направлении;

55) далее на юг по западной границе села Позариха до середины реки Каменка;

56) далее на юго-восток вниз по течению по середине реки Каменка до восточной границы села Позариха (западный угол земельного участка с кадастровым номером 66:45:0100401:2);

57) далее на северо-восток по восточной границе села Позариха до западной границы полосы отвода железнодорожной ветки Егоршино – Богданович – Каменск-Уральский (290 километр, 6 пикет);

58) далее на север по западной границе полосы отвода железнодорожной ветки Егоршино – Богданович – Каменск-Уральский до северо-западного угла земельного участка с кадастровым номером 66:45:0100377:2;

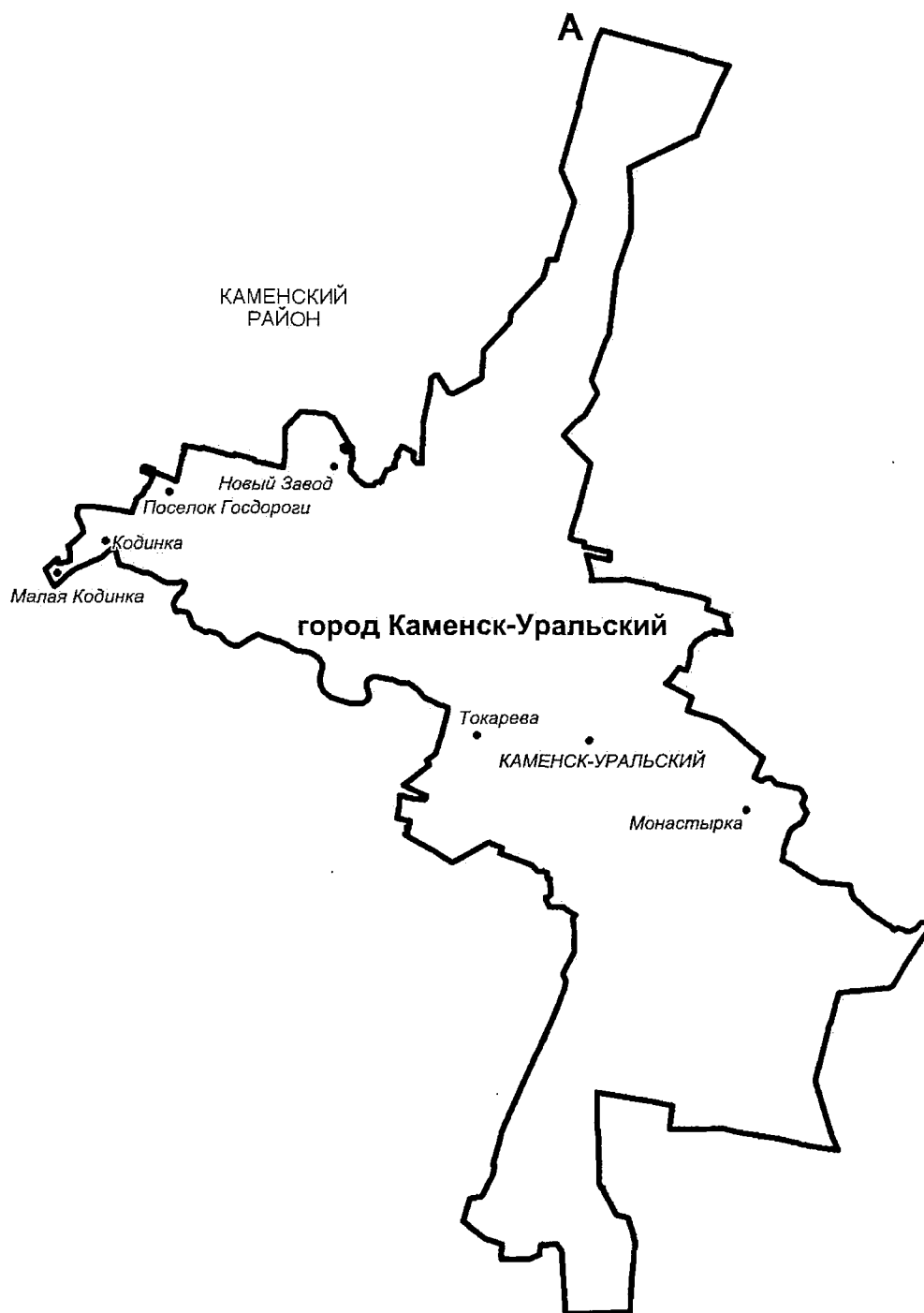
59) далее на северо-восток по северной границе земельного участка с кадастровым номером 66:45:0100377:2, линии, являющейся продолжением северной границы земельного участка с кадастровым номером 66:45:0100377:2, до юго-западной границы деревни Мазуля;

60) далее на юго-восток по юго-западной границе деревни Мазуля до южного угла деревни Мазуля;

61) далее на северо-восток по юго-восточной границе деревни Мазуля, восточной границе квартала 4 урочища производственный кооператив «Каменское» Каменского участкового лесничества Свердловского лесничества Свердловской области, квартала 37 Городского участка Каменского участкового лесничества Свердловского лесничества Свердловской области, квартала 4 урочища производственный кооператив «Каменское» Каменского участкового лесничества Свердловского лесничества Свердловской области до юго-западного угла квартала 15 Городского участка Каменского участкового лесничества Свердловского лесничества Свердловской области (точка А).

Параграф 2. Схематическая карта границы административно-территориальной единицы Свердловской области «город Каменск-Уральский»

Граница административно-территориальной единицы Свердловской области «город Каменск-Уральский» отражена на следующей схематической карте:



УСЛОВНЫЕ ОБОЗНАЧЕНИЯ

- граница административно-территориальной единицы Свердловской области
- КАМЕНСК-УРАЛЬСКИЙ центр административно-территориальной единицы Свердловской области
- Кодинка населенный пункт
- А точка границы административно-территориальной единицы Свердловской области

Приложение 40
к Закону Свердловской области
«О границах административно-
территориальных единиц
Свердловской области»

**Описание и схематическая карта границы административно-
территориальной единицы Свердловской области «город Камышлов»**

**Параграф 1. Описание границы административно-территориальной
единицы Свердловской области «город Камышлов»**

Граница административно-территориальной единицы Свердловской области «город Камышлов» проходит:

1) от северного угла земельного участка садоводческого некоммерческого товарищества «Фарфорист» (кадастровый квартал с номером 66:46:0101002) (точка А) на юго-восток по северо-восточной границе земельного участка садоводческого некоммерческого товарищества «Фарфорист» (кадастровый квартал с номером 66:46:0101002), земельного участка земель запаса (кадастровые кварталы с номерами 66:46:0104001, 66:13:0902007) до северной границы полосы отвода железнодорожной ветки Екатеринбург – Тюмень (1959 километр, 5 пикет);

2) далее на северо-восток по северной границе полосы отвода железнодорожной ветки Екатеринбург – Тюмень до 1962 километра, 7 пикета железнодорожной ветки Екатеринбург – Тюмень;

3) далее на юго-восток по линии, являющейся продолжением юго-западной границы земельного участка с кадастровым номером 66:13:3901001:30 (через 1962 километр, 7 пикет полосы отвода железнодорожной ветки Екатеринбург – Тюмень), юго-западной границе земельного участка с кадастровым номером 66:13:3901001:30 до северо-западного угла земельного участка с кадастровым номером 66:13:3901001:30;

4) далее на юго-запад по прямой 0,61 километра до северо-восточного угла земельного участка с кадастровым номером 66:46:0108003:352;

5) далее на юг по восточной границе земельного участка с кадастровым номером 66:46:0108003:352, линии, являющейся продолжением восточной границы земельного участка с кадастровым номером 66:46:0108003:1424, восточной границе земельного участка с кадастровым номером 66:46:0108003:1424, линии, являющейся продолжением восточной границы земельного участка с кадастровым номером 66:46:0108003:1424, до северной границы земельного участка с кадастровым номером 66:13:3901001:84 (полоса отвода автомобильной дороги Екатеринбург – Тюмень, съезд на Раздольное);

6) далее на запад по северной границе земельного участка с кадастровым номером 66:13:3901001:84 (полоса отвода автомобильной дороги Екатеринбург – Тюмень, съезд на Раздольное) до северо-западного угла

земельного участка с кадастровым номером 66:13:3901001:84 (полоса отвода автомобильной дороги Екатеринбург – Тюмень, съезд на Раздольное);

7) далее на юго-восток по западной и юго-западной границам земельного участка с кадастровым номером 66:13:3901001:84 (полоса отвода автомобильной дороги Екатеринбург – Тюмень, съезд на Раздольное) до юго-западного угла земельного участка с кадастровым номером 66:13:3901001:84 (полоса отвода автомобильной дороги Екатеринбург – Тюмень, съезд на Раздольное);

8) далее на юг по восточной границе садоводческого товарищества «Надежда» (кадастровый квартал с номером 66:46:0108004), 0,86 километра по восточной границе кадастрового квартала с номером 66:46:0108002 до северной границы земельного участка с кадастровым номером 66:46:0108002:392;

9) далее на юго-восток по северной границе земельного участка с кадастровым номером 66:46:0108002:392 до северо-восточного угла земельного участка с кадастровым номером 66:46:0108002:392;

10) далее на юго-запад по восточной границе земельных участков с кадастровыми номерами 66:46:0108002:392, 66:46:0107001:503 до западной границы полосы отвода автомобильной дороги Камышлов – Баранникова;

11) далее на юг по западной границе полосы отвода автомобильной дороги Камышлов – Баранникова до середины реки Пышма;

12) далее на юго-запад вверх по течению по середине реки Пышма до линии, являющейся продолжением южной границы земельного участка с кадастровым номером 66:46:0107001:500;

13) далее на юго-запад по линии, являющейся продолжением южной границы земельного участка с кадастровым номером 66:46:0107001:500, южной границе земельных участков с кадастровыми номерами 66:46:0107001:500, 66:46:0105001:26 до южного угла земельного участка с кадастровым номером 66:46:0105001:26;

14) далее на северо-запад по юго-западной границе земельного участка с кадастровым номером 66:46:0105001:26 до западного угла земельного участка с кадастровым номером 66:46:0105001:26;

15) далее на северо-восток по северо-западной границе земельного участка с кадастровым номером 66:46:0105001:26, линии, являющейся продолжением северо-западной границы земельного участка с кадастровым номером 66:46:0105001:26, до середины реки Пышма;

16) далее на восток вниз по течению по середине реки Пышма до линии, являющейся продолжением восточной границы земельного участка с кадастровым номером 66:13:2201001:992;

17) далее на северо-запад по линии, являющейся продолжением восточной границы земельного участка с кадастровым номером 66:13:2201001:992, восточной границе земельного участка с кадастровым номером 66:13:2201001:992, линии, являющейся продолжением восточной границы земельного участка с кадастровым номером 66:13:2201001:992, до северной границы земельного участка с кадастровым номером 66:13:2201001:992;

18) далее на запад по северной границе земельного участка с кадастровым номером 66:13:2201001:992, линии, являющейся продолжением северной границы земельного участка с кадастровым номером 66:13:2201001:992, до линии, являющейся продолжением восточной границы земельного участка с кадастровым номером 66:13:2201001:1000;

19) далее на северо-запад по линии, являющейся продолжением восточной границы земельного участка с кадастровым номером 66:13:2201001:1000, восточной границе земельного участка с кадастровым номером 66:13:2201001:1000, линии, являющейся продолжением восточной границы земельного участка с кадастровым номером 66:13:2201001:1000, восточной границе земельных участков с кадастровыми номерами 66:13:2201001:974, 66:13:2201001:157, западной границе земельного участка с кадастровым номером 66:46:0102002:621, линии, являющейся продолжением западной границы земельного участка с кадастровым номером 66:46:0102002:621, до южной границы кадастрового квартала с номером 66:46:0102001;

20) далее на восток по южной границе кадастрового квартала с номером 66:46:0102001 до юго-восточного угла кадастрового квартала с номером 66:46:0102001;

21) далее на север по восточной границе кадастрового квартала с номером 66:46:0102001, южной, восточной и северной границам земельного участка с кадастровым номером 66:46:0102002:52, южной границе полосы отвода улицы Кооперативная города Камышлов, по прямой 0,65 километра до южной границы полосы отвода железнодорожной ветки Екатеринбург – Тюмень (1951 километр, 8 пикет);

22) далее на восток по южной границе полосы отвода железнодорожной ветки Екатеринбург – Тюмень до 1954 километра, 5 пикета железнодорожной ветки Екатеринбург – Тюмень;

23) далее на северо-восток по линии, являющейся продолжением северной границы земельного участка жилой застройки города Камышлов (кадастровый квартал с номером 66:46:0101005) (через 1954 километр, 5 пикет полосы отвода железнодорожной ветки Екатеринбург – Тюмень), северной границе земельного участка жилой застройки города Камышлов (кадастровый квартал с номером 66:46:0101005) до западной границы земельного участка земель запаса (кадастровый квартал с номером 66:46:0101001);

24) далее на север по прямой 1 километр до северной границы земельного участка земель запаса (кадастровый квартал с номером 66:46:0101001);

25) далее на северо-запад по прямой 0,08 километра до линии, являющейся продолжением юго-восточной границы земельного участка с кадастровым номером 66:13:0102002:782;

26) далее на северо-восток по линии, являющейся продолжением юго-восточной границы земельного участка с кадастровым номером 66:13:0102002:782, юго-восточной границе земельного участка с кадастровым номером 66:13:0102002:782 до линии, являющейся продолжением северо-

восточной границы земельного участка с кадастровым номером 66:13:0102002:782;

27) далее на юго-восток по линии, являющейся продолжением северо-восточной границы земельного участка с кадастровым номером 66:13:0102002:782 до западной границы полосы отвода автомобильной дороги Камышлов – Ирбит – Туринск – Тавда (4 километр);

28) далее на юг по западной границе полосы отвода автомобильной дороги Камышлов – Ирбит – Туринск – Тавда до линии, являющейся продолжением юго-западной границы земельного участка коллективного сада «Бытовик» (кадастровый квартал с номером 66:13:0903003);

29) далее на юго-восток по линии, являющейся продолжением юго-западной границы земельного участка коллективного сада «Бытовик» (кадастровый квартал с номером 66:13:0903003), до восточной границы полосы отвода автомобильной дороги Камышлов – Ирбит – Туринск – Тавда (4 километр);

30) далее на юг по восточной границе полосы отвода автомобильной дороги Камышлов – Ирбит – Туринск – Тавда до северо-западного угла земельного участка жилой застройки микрорайона Насоново города Камышлов с кадастровым номером 66:46:0101001:50;

31) далее на юго-восток по восточной границе земельных участков жилой застройки микрорайона Насоново города Камышлов с кадастровыми номерами 66:46:0101001:50, 66:46:0101001:200, восточной и южной границам земельного участка жилой застройки микрорайона Насоново города Камышлов с кадастровым номером 66:46:0101001:199, северной границе земельных участков жилой застройки микрорайона Насоново города Камышлов с кадастровыми номерами 66:46:0101001:33, 66:46:0101001:39, земельного участка садоводческого товарищества имени Мичурина (кадастровый квартал с номером 66:46:0101003) до северного угла земельного участка садоводческого товарищества имени Мичурина (кадастровый квартал с номером 66:46:0101003);

32) далее на северо-запад по прямой 0,11 километра до юго-восточного угла земельного участка коллективного сада «Бытовик» (кадастровый квартал с номером 66:13:0903003);

33) далее на северо-восток по восточной границе земельного участка коллективного сада «Бытовик» (кадастровый квартал с номером 66:13:0903003) до северного угла земельного участка садоводческого некоммерческого товарищества «Фарфорист» (кадастровый квартал с номером 66:46:0101002) (точка А).

Параграф 2. Схематическая карта границы административно-территориальной единицы Свердловской области «город Камышлов»

Граница административно-территориальной единицы Свердловской области «город Камышлов» отражена на следующей схематической карте:



УСЛОВНЫЕ ОБОЗНАЧЕНИЯ

- граница административно-территориальной единицы Свердловской области
- КАМЫШЛОВ центр административно-территориальной единицы Свердловской области
- А точка границы административно-территориальной единицы Свердловской области

**Описание и схематическая карта границы административно-
территориальной единицы Свердловской области «город Карпинск»**

**Параграф 1. Описание границы административно-территориальной
единицы Свердловской области «город Карпинск»**

Граница административно-территориальной единицы Свердловской области «город Карпинск» проходит:

1) от вершины Главного Уральского Хребта (пункт триангуляции государственной геодезической сети «Сосьвинский», точка границы между Свердловской областью и Пермским краем) (точка А) на восток по южной границе кварталов 148, 180, 181, 182, 183, 184, 185, 186, 187, 188, 189, 190, 191, 192, 193, 194, 195, 196, 197, 198, 199, 200, 201, 202, 203 Баяновского участка Петропавловского участкового лесничества Карпинского лесничества Свердловской области до западной границы квартала 204 Баяновского участка Петропавловского участкового лесничества Карпинского лесничества Свердловской области;

2) далее на юго-восток по западной границе квартала 204 Баяновского участка Петропавловского участкового лесничества Карпинского лесничества Свердловской области, кварталов 54, 89, 100 Березовского участка Петропавловского участкового лесничества Карпинского лесничества Свердловской области, кварталов 13, 27, 44, 57 Сосновского участка Сосновского участкового лесничества Карпинского лесничества Свердловской области до юго-западного угла квартала 57 Сосновского участка Сосновского участкового лесничества Карпинского лесничества Свердловской области;

3) далее на восток по южной границе кварталов 57, 59, 60, 61 Сосновского участка Сосновского участкового лесничества Карпинского лесничества Свердловской области до юго-восточного угла квартала 61 Сосновского участка Сосновского участкового лесничества Карпинского лесничества Свердловской области;

4) далее на север по восточной границе кварталов 61, 49, 34, 32, 20, 4, 3 Сосновского участка Сосновского участкового лесничества Карпинского лесничества Свердловской области до юго-западного угла квартала 201 Петропавловского участка Петропавловского участкового лесничества Карпинского лесничества Свердловской области;

5) далее на восток по южной границе кварталов 201, 202, 203, 204, 205, 206 Петропавловского участка Петропавловского участкового лесничества Карпинского лесничества Свердловской области, линии, являющейся продолжением южной границы квартала 206 Петропавловского участка

Петропавловского участкового лесничества Карпинского лесничества Свердловской области, южной границе кварталов 207, 208 Петропавловского участка Петропавловского участкового лесничества Карпинского лесничества Свердловской области до юго-восточного угла квартала 208 Петропавловского участка Петропавловского участкового лесничества Карпинского лесничества Свердловской области;

6) далее на север по восточной границе квартала 208 Петропавловского участка Петропавловского участкового лесничества Карпинского лесничества Свердловской области до юго-западного угла квартала 188 Петропавловского участка Петропавловского участкового лесничества Карпинского лесничества Свердловской области;

7) далее на восток по южной границе кварталов 188, 189, 190, 192, 193, 194, 195, 196, 197, 198, 199, 200 Петропавловского участка Петропавловского участкового лесничества Карпинского лесничества Свердловской области, линии, являющейся продолжением южной границы квартала 200 Петропавловского участка Петропавловского участкового лесничества Карпинского лесничества Свердловской области, до восточной границы охранной зоны линии электропередачи 150 кВ Игрим – Серов (точка Б);

8) далее от точки Б на восток по северной границе кварталов 12, 13, 14, 15, 16, 17, 18, 19, 20, 21 Волчанского участка Волчанского участкового лесничества Карпинского лесничества Свердловской области до северо-восточного угла квартала 21 Волчанского участка Волчанского участкового лесничества Карпинского лесничества Свердловской области;

9) далее на юг по восточной границе кварталов 21, 42 Волчанского участка Волчанского участкового лесничества Карпинского лесничества Свердловской области до юго-восточного угла квартала 42 Волчанского участка Волчанского участкового лесничества Карпинского лесничества Свердловской области;

10) далее на запад по южной границе кварталов 42, 41 Волчанского участка Волчанского участкового лесничества Карпинского лесничества Свердловской области до северо-восточного угла квартала 61 Волчанского участка Волчанского участкового лесничества Карпинского лесничества Свердловской области;

11) далее на юг по восточной границе квартала 61 Волчанского участка Волчанского участкового лесничества Карпинского лесничества Свердловской области до юго-восточного угла квартала 61 Волчанского участка Волчанского участкового лесничества Карпинского лесничества Свердловской области (точка В);

12) далее от точки В на запад по южной границе кварталов 61, 60, 59, 58 Волчанского участка Волчанского участкового лесничества Карпинского лесничества Свердловской области до линии, являющейся продолжением восточной границы квартала 95 Волчанского участка Волчанского участкового лесничества Карпинского лесничества Свердловской области;

13) далее на юг по линии, являющейся продолжением восточной границы квартала 95 Волчанского участка Волчанского участкового лесничества

Карпинского лесничества Свердловской области, восточной границе квартала 95 Волчанского участка Волчанского участкового лесничества Карпинского лесничества Свердловской области до юго-восточного угла квартала 95 Волчанского участка Волчанского участкового лесничества Карпинского лесничества Свердловской области;

14) далее на запад по южной границе кварталов 95, 94 Волчанского участка Волчанского участкового лесничества Карпинского лесничества Свердловской области до северо-восточного угла квартала 108 Волчанского участка Волчанского участкового лесничества Карпинского лесничества Свердловской области;

15) далее на юг по восточной границе кварталов 108, 117, 126 Волчанского участка Волчанского участкового лесничества Карпинского лесничества Свердловской области до юго-восточного угла квартала 126 Волчанского участка Волчанского участкового лесничества Карпинского лесничества Свердловской области;

16) далее на запад по южной границе кварталов 126, 125 Волчанского участка Волчанского участкового лесничества Карпинского лесничества Свердловской области до северо-восточного угла квартала 133 Волчанского участка Волчанского участкового лесничества Карпинского лесничества Свердловской области;

17) далее на юг по восточной границе квартала 133 Волчанского участка Волчанского участкового лесничества Карпинского лесничества Свердловской области, кварталов 8, 23 Городского участка Городского участкового лесничества Карпинского лесничества Свердловской области, линии, являющейся продолжением восточной границы квартала 23 Городского участка Городского участкового лесничества Карпинского лесничества Свердловской области, восточной границе кварталов 61, 78, 82, 94 Городского участка Городского участкового лесничества Карпинского лесничества Свердловской области до точки, находящейся на восточной границе квартала 94 Городского участка Городского участкового лесничества Карпинского лесничества Свердловской области в 0,64 километра от северо-восточного угла квартала 94 Городского участка Городского участкового лесничества Карпинского лесничества Свердловской области;

18) далее на юго-запад по прямой 0,24 километра;

19) далее на юго-восток по прямой 0,26 километра до юго-восточного угла квартала 94 Городского участка Городского участкового лесничества Карпинского лесничества Свердловской области;

20) далее на юг по восточной границе квартала 96 Городского участка Городского участкового лесничества Карпинского лесничества Свердловской области (через акваторию пруда Турья), восточной границе кварталов 106, 108, 121, 123, 140 Городского участка Городского участкового лесничества Карпинского лесничества Свердловской области, кварталов 23, 43, 69, 99, 130, 131 Веселовского участка Веселовского участкового лесничества Карпинского лесничества Свердловской области, линии, являющейся продолжением восточной границы квартала 131 Веселовского участка

Веселовского участкового лесничества Карпинского лесничества Свердловской области, до середины реки Каква;

21) далее на запад вверх по течению по середине реки Каква до линии, являющейся продолжением восточной границы квартала 153 Веселовского участка Веселовского участкового лесничества Карпинского лесничества Свердловской области;

22) далее на юг по линии, являющейся продолжением восточной границы квартала 153 Веселовского участка Веселовского участкового лесничества Карпинского лесничества Свердловской области, восточной границе кварталов 153, 154, 176 Веселовского участка Веселовского участкового лесничества Карпинского лесничества Свердловской области до северной границы полосы отвода автомобильной дороги Карпинск – Верхняя Лобва;

23) далее на юго-восток по северной границе полосы отвода автомобильной дороги Карпинск – Верхняя Лобва до линии, являющейся продолжением южной границы квартала 177 Веселовского участка Веселовского участкового лесничества Карпинского лесничества Свердловской области (точка Г);

24) далее от точки Г на запад по линии, являющейся продолжением южной границы квартала 177 Веселовского участка Веселовского участкового лесничества Карпинского лесничества Свердловской области, южной границе кварталов 177, 176, 175 Веселовского участка Веселовского участкового лесничества Карпинского лесничества Свердловской области, линии, являющейся продолжением южной границы квартала 175 Веселовского участка Веселовского участкового лесничества Карпинского лесничества Свердловской области, южной границе кварталов 174, 173, 172, 171, 170, 169, 168, 167, 166, 165, 164, 163, 162, 161, 160, 159, 158, 157, 156, 155 Веселовского участка Веселовского участкового лесничества Карпинского лесничества Свердловской области до юго-западного угла квартала 155 Веселовского участка Веселовского участкового лесничества Карпинского лесничества Свердловской области;

25) далее на север по западной границе кварталов 155, 132 Веселовского участка Веселовского участкового лесничества Карпинского лесничества Свердловской области до юго-восточного угла квартала 135 Валенторского участка Веселовского участкового лесничества Карпинского лесничества Свердловской области;

26) далее на запад по южной границе кварталов 135, 134 Валенторского участка Веселовского участкового лесничества Карпинского лесничества Свердловской области до юго-западного угла квартала 134 Валенторского участка Веселовского участкового лесничества Карпинского лесничества Свердловской области;

27) далее на север по западной границе квартала 134 Валенторского участка Веселовского участкового лесничества Карпинского лесничества Свердловской области до юго-восточного угла квартала 133 Валенторского участка Веселовского участкового лесничества Карпинского лесничества Свердловской области;

28) далее на запад по южной границе квартала 133 Валенторского участка Веселовского участкового лесничества Карпинского лесничества Свердловской области до восточной границы квартала 9 Кытлымского участка Кытлымского участкового лесничества Карпинского лесничества Свердловской области;

29) далее на юг по восточной границе кварталов 9, 19, 29, 40, 49 Кытлымского участка Кытлымского участкового лесничества Карпинского лесничества Свердловской области до юго-восточного угла квартала 49 Кытлымского участка Кытлымского участкового лесничества Карпинского лесничества Свердловской области;

30) далее на запад по южной границе квартала 49 Кытлымского участка Кытлымского участкового лесничества Карпинского лесничества Свердловской области до северо-восточного угла квартала 60 Кытлымского участка Кытлымского участкового лесничества Карпинского лесничества Свердловской области;

31) далее на юг по восточной границе кварталов 60, 72, 79 Кытлымского участка Кытлымского участкового лесничества Карпинского лесничества Свердловской области до юго-восточного угла квартала 79 Кытлымского участка Кытлымского участкового лесничества Карпинского лесничества Свердловской области;

32) далее на запад по южной границе кварталов 79, 78, 77 Кытлымского участка Кытлымского участкового лесничества Карпинского лесничества Свердловской области до северо-восточного угла квартала 80 Кытлымского участка Кытлымского участкового лесничества Карпинского лесничества Свердловской области;

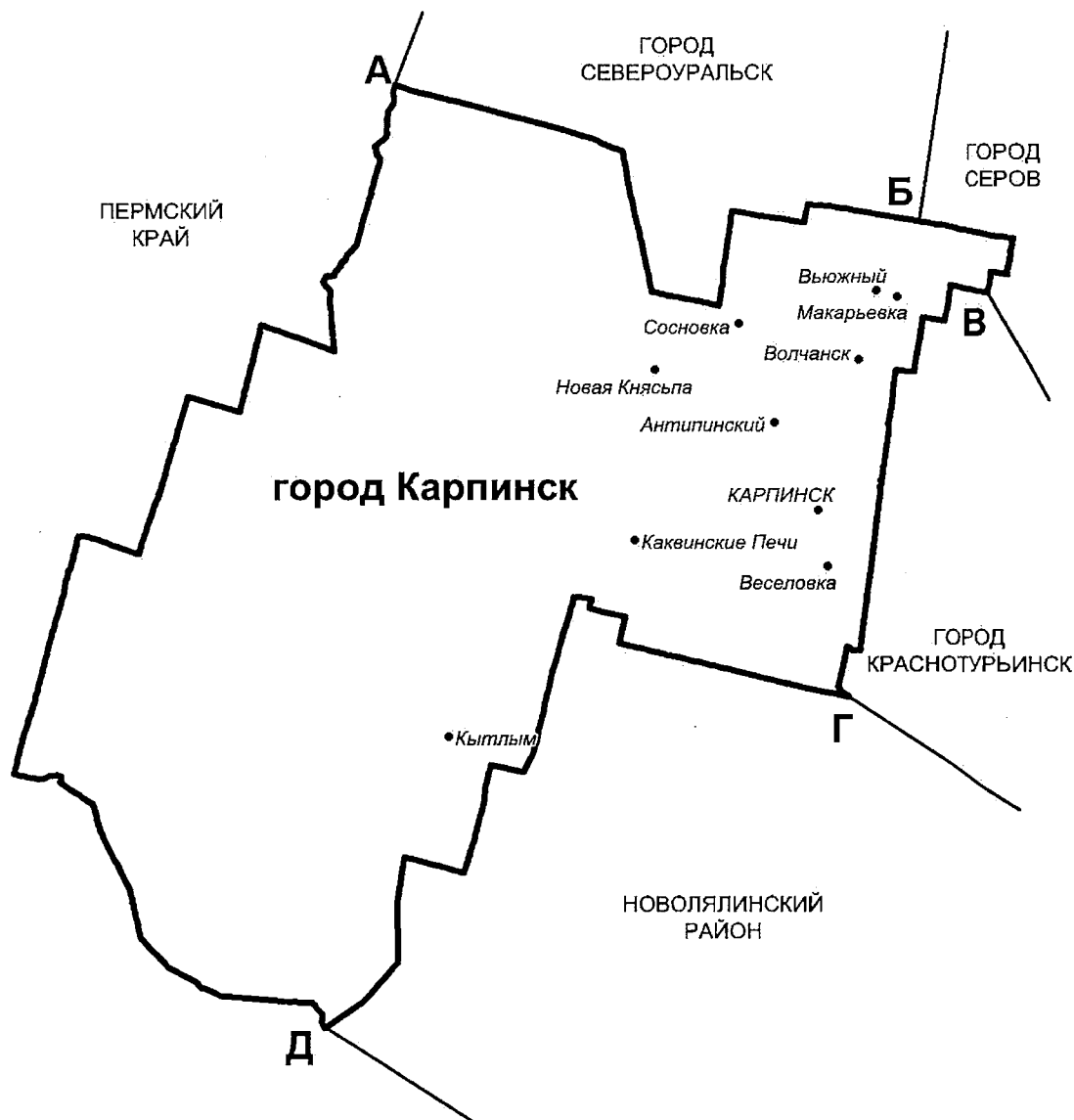
33) далее на юг по восточной границе квартала 80 Кытлымского участка Кытлымского участкового лесничества Карпинского лесничества Свердловской области, кварталов 208, 225, 240 Тыпыльского участка Кытлымского участкового лесничества Карпинского лесничества Свердловской области до восточного угла квартала 240 Тыпыльского участка Кытлымского участкового лесничества Карпинского лесничества Свердловской области;

34) далее на юго-запад по юго-восточной границе кварталов 240, 254, 265, 264 Тыпыльского участка Кытлымского участкового лесничества Карпинского лесничества Свердловской области до южного угла квартала 264 Тыпыльского участка Кытлымского участкового лесничества Карпинского лесничества Свердловской области (точка границы между Свердловской областью и Пермским краем) (точка Д);

35) далее от точки Д на северо-запад по границе между Свердловской областью и Пермским краем до вершины Главного Уральского Хребта (пункт триангуляции государственной геодезической сети «Сосьвинский») (точка А).

Параграф 2. Схематическая карта границы административно-территориальной единицы Свердловской области «город Карпинск»

Граница административно-территориальной единицы Свердловской области «город Карпинск» отражена на следующей схематической карте:



УСЛОВНЫЕ ОБОЗНАЧЕНИЯ

- граница административно-территориальной единицы Свердловской области
- *КАРПИНСК* центр административно-территориальной единицы Свердловской области
- *Сосновка* населенный пункт
- А** точка границы административно-территориальной единицы Свердловской области

Описание и схематическая карта границы административно-территориальной единицы Свердловской области «город Качканар»

Параграф 1. Описание границы административно-территориальной единицы Свердловской области «город Качканар»

Граница административно-территориальной единицы Свердловской области «город Качканар» проходит:

1) от юго-западного угла квартала 60 Качканарского участка Качканарского участкового лесничества Верхотурского лесничества Свердловской области (точка границы между Свердловской областью и Пермским краем) (точка А) на северо-восток по западной границе квартала 60 Качканарского участка Качканарского участкового лесничества Верхотурского лесничества Свердловской области до северо-западного угла квартала 60 Качканарского участка Качканарского участкового лесничества Верхотурского лесничества Свердловской области;

2) далее на юго-восток по северной границе квартала 60 Качканарского участка Качканарского участкового лесничества Верхотурского лесничества Свердловской области, линии, являющейся продолжением северной границы квартала 60 Качканарского участка Качканарского участкового лесничества Верхотурского лесничества Свердловской области, до линии, являющейся продолжением западной границы квартала 49 Качканарского участка Качканарского участкового лесничества Верхотурского лесничества Свердловской области;

3) далее на северо-восток по линии, являющейся продолжением западной границы квартала 49 Качканарского участка Качканарского участкового лесничества Верхотурского лесничества Свердловской области, западной границе кварталов 49, 40 Качканарского участка Качканарского участкового лесничества Верхотурского лесничества Свердловской области до северо-западного угла квартала 40 Качканарского участка Качканарского участкового лесничества Верхотурского лесничества Свердловской области;

4) далее на юго-восток по северной границе кварталов 40, 41 Качканарского участка Качканарского участкового лесничества Верхотурского лесничества Свердловской области до юго-западного угла квартала 32 Качканарского участка Качканарского участкового лесничества Верхотурского лесничества Свердловской области;

5) далее на северо-восток по западной границе кварталов 32, 27, 21, 11 Качканарского участка Качканарского участкового лесничества Верхотурского лесничества Свердловской области до северо-западного угла квартала 11

Качканарского участка Качканарского участкового лесничества Верхотурского лесничества Свердловской области;

6) далее на юго-восток по северной границе кварталов 11, 12 Качканарского участка Качканарского участкового лесничества Верхотурского лесничества Свердловской области до линии, являющейся продолжением западной границы квартала 1 Качканарского участка Качканарского участкового лесничества Верхотурского лесничества Свердловской области;

7) далее на север по линии, являющейся продолжением западной границы квартала 1 Качканарского участка Качканарского участкового лесничества Верхотурского лесничества Свердловской области, западной границе квартала 1 Качканарского участка Качканарского участкового лесничества Верхотурского лесничества Свердловской области до северо-западного угла квартала 1 Качканарского участка Качканарского участкового лесничества Верхотурского лесничества Свердловской области;

8) далее на восток по северной границе кварталов 1, 2, 3, 4, 5, 6, 7, 8, 9, 10 Качканарского участка Качканарского участкового лесничества Верхотурского лесничества Свердловской области до северо-восточного угла квартала 10 Качканарского участка Качканарского участкового лесничества Верхотурского лесничества Свердловской области;

9) далее на юг по восточной границе квартала 10 Качканарского участка Качканарского участкового лесничества Верхотурского лесничества Свердловской области до северо-западного угла квартала 19 Качканарского участка Качканарского участкового лесничества Верхотурского лесничества Свердловской области;

10) далее на восток по северной границе кварталов 19, 20 Качканарского участка Качканарского участкового лесничества Верхотурского лесничества Свердловской области до северо-восточного угла квартала 20 Качканарского участка Качканарского участкового лесничества Верхотурского лесничества Свердловской области;

11) далее на юг по восточной границе квартала 20 Качканарского участка Качканарского участкового лесничества Верхотурского лесничества Свердловской области (через полосу отвода автомобильной дороги Нижняя Тура – Качканар), линии, являющейся продолжением восточной границы квартала 20 Качканарского участка Качканарского участкового лесничества Верхотурского лесничества Свердловской области, восточной границе квартала 26 Качканарского участка Качканарского участкового лесничества Верхотурского лесничества Свердловской области, западной границе квартала 212 Исовского участка Нижнетуринского участкового лесничества Верхотурского лесничества Свердловской области до северной границы полосы отвода автомобильной дороги Валериановск – Бушувка (точка Б);

12) далее от точки Б на юг по западной границе земельного участка с кадастровым номером 66:54:0310001:1 до юго-западного угла земельного участка с кадастровым номером 66:54:0310001:1;

13) далее на юго-запад по прямой 0,91 километра (через реку Вья) до северо-восточного угла квартала 16 Лесного участка Нижнетуринского участкового лесничества Верхотурского лесничества Свердловской области;

14) далее на запад по северной границе кварталов 16, 15 Лесного участка Нижнетуринского участкового лесничества Верхотурского лесничества Свердловской области, земельного участка с кадастровым номером 66:54:0310002:3 до северо-западного угла земельного участка с кадастровым номером 66:54:0310002:3;

15) далее на юг по западной границе земельного участка с кадастровым номером 66:54:0310002:3, кварталов 35, 52, 60, 74, 83, 95, 105, 114 Лесного участка Нижнетуринского участкового лесничества Верхотурского лесничества Свердловской области, кварталов 124, 137 Лесного участка муниципального казенного учреждения «Лесничество городского округа «Город Лесной» до северной границы квартала 146 Лесного участка муниципального казенного учреждения «Лесничество городского округа «Город Лесной»;

16) далее на северо-запад по северной границе квартала 146 Лесного участка муниципального казенного учреждения «Лесничество городского округа «Город Лесной» до северо-западного угла квартала 146 Лесного участка муниципального казенного учреждения «Лесничество городского округа «Город Лесной»;

17) далее на юг по западной границе квартала 146 Лесного участка муниципального казенного учреждения «Лесничество городского округа «Город Лесной», кварталов 151, 158, 167, 176, 185, 192 Лесного участка Нижнетуринского участкового лесничества Верхотурского лесничества Свердловской области до юго-западного угла квартала 192 Лесного участка Нижнетуринского участкового лесничества Верхотурского лесничества Свердловской области (точка В);

18) далее от точки В на запад по северной границе кварталов 4, 3, 2, 1 Азиатского участка Азиатского участкового лесничества Кушвинского лесничества Свердловской области до северо-западного угла квартала 1 Азиатского участка Азиатского участкового лесничества Кушвинского лесничества Свердловской области (точка границы между Свердловской областью и Пермским краем) (точка Г);

19) далее от точки Г на северо-запад по границе между Свердловской областью и Пермским краем до юго-западного угла квартала 60 Качканарского участка Качканарского участкового лесничества Верхотурского лесничества Свердловской области (точка А).

Параграф 2. Схематическая карта границы административно-территориальной единицы Свердловской области «город Качканар»

Граница административно-территориальной единицы Свердловской области «город Качканар» отражена на следующей схематической карте:



УСЛОВНЫЕ ОБОЗНАЧЕНИЯ

- граница административно-территориальной единицы Свердловской области
- *КАЧКАНАР* центр административно-территориальной единицы Свердловской области
- *Валериановск* населенный пункт
- А** точка границы административно-территориальной единицы Свердловской области

**Описание и схематическая карта границы административно-
территориальной единицы Свердловской области «город Кировград»**

**Параграф 1. Описание границы административно-территориальной
единицы Свердловской области «город Кировград»**

Граница административно-территориальной единицы Свердловской области «город Кировград» проходит:

1) от северо-восточного угла квартала 13 Левихинского участка Левихинского участкового лесничества Невьянского лесничества Свердловской области (точка А) на юго-запад по восточной границе кварталов 13, 15, 25 Левихинского участка Левихинского участкового лесничества Невьянского лесничества Свердловской области, юго-восточной границе квартала 43 Левихинского участка Левихинского участкового лесничества Невьянского лесничества Свердловской области, южной границе квартала 42 Левихинского участка Левихинского участкового лесничества Невьянского лесничества Свердловской области, восточной границе кварталов 49, 53 Левихинского участка Левихинского участкового лесничества Невьянского лесничества Свердловской области до восточной границы охранной зоны линии электропередачи 220 кВ Верхнетагильская гидроэлектростанция – Нижний Тагил;

2) далее на юго-восток по восточной границе охранной зоны линии электропередачи 220 кВ Верхнетагильская гидроэлектростанция – Нижний Тагил до северо-западного угла квартала 61 Левихинского участка Левихинского участкового лесничества Невьянского лесничества Свердловской области;

3) далее на северо-восток по северо-западной границе квартала 61 Левихинского участка Левихинского участкового лесничества Невьянского лесничества Свердловской области до северо-восточного угла квартала 61 Левихинского участка Левихинского участкового лесничества Невьянского лесничества Свердловской области;

4) далее на юго-восток по восточной границе кварталов 61, 63 Левихинского участка Левихинского участкового лесничества Невьянского лесничества Свердловской области до северной границы квартала 79 Левихинского участка Левихинского участкового лесничества Невьянского лесничества Свердловской области;

5) далее на восток по северной границе кварталов 79, 80 Левихинского участка Левихинского участкового лесничества Невьянского лесничества Свердловской области до северо-восточного угла квартала 80 Левихинского

участка Левихинского участкового лесничества Невьянского лесничества Свердловской области;

6) далее на юго-запад по восточной границе квартала 80 Левихинского участка Левихинского участкового лесничества Невьянского лесничества Свердловской области, северной и восточной границам квартала 91 Левихинского участка Левихинского участкового лесничества Невьянского лесничества Свердловской области, восточной границе квартала 17 Карпушихинского участка Левихинского участкового лесничества Невьянского лесничества Свердловской области до северо-восточного угла квартала 31 Карпушихинского участка Левихинского участкового лесничества Невьянского лесничества Свердловской области;

7) далее на юго-запад по юго-восточной границе квартала 31 Карпушихинского участка Левихинского участкового лесничества Невьянского лесничества Свердловской области, восточной границе квартала 30 Карпушихинского участка Левихинского участкового лесничества Невьянского лесничества Свердловской области до северной границы квартала 6 Кировградского участка Кировградского участкового лесничества Невьянского лесничества Свердловской области;

8) далее на восток по северной границе квартала 6 Кировградского участка Кировградского участкового лесничества Невьянского лесничества Свердловской области до восточной границы квартала 177 Невьянского участка Невьянского участкового лесничества Невьянского лесничества Свердловской области;

9) далее на северо-восток по восточной границе квартала 177 Невьянского участка Невьянского участкового лесничества Невьянского лесничества Свердловской области, южной границе квартала 174 Невьянского участка Невьянского участкового лесничества Невьянского лесничества Свердловской области до западной границы квартала 178 Невьянского участка Невьянского участкового лесничества Невьянского лесничества Свердловской области;

10) далее на юг по западной границе кварталов 178, 180 Невьянского участка Невьянского участкового лесничества Невьянского лесничества Свердловской области до северо-восточного угла квартала 13 Кировградского участка Кировградского участкового лесничества Невьянского лесничества Свердловской области;

11) далее на юг по восточной границе кварталов 13, 25, 33 Кировградского участка Кировградского участкового лесничества Невьянского лесничества Свердловской области до северной границы квартала 40 Кировградского участка Кировградского участкового лесничества Невьянского лесничества Свердловской области;

12) далее на восток по северной границе квартала 40 Кировградского участка Кировградского участкового лесничества Невьянского лесничества Свердловской области до линии, являющейся продолжением юго-западной границы земельного участка с кадастровым номером 66:15:0101006:134;

13) далее на юго-восток по линии, являющейся продолжением юго-западной границы земельного участка с кадастровым номером 66:15:0101006:134, юго-западной границе земельных участков с кадастровыми номерами 66:15:0101006:134, 66:15:0101006:113, 66:15:2201001:395, северной границе земельных участков с кадастровыми номерами 66:49:0504002:66, 66:49:0504002:65, линии, соединяющей северо-восточный угол земельного участка с кадастровым номером 66:49:0504002:65 и северо-западный угол земельного участка с кадастровым номером 66:49:0504002:55, северо-восточной границе земельного участка с кадастровым номером 66:49:0504002:55, линии, являющейся продолжением северо-восточной границы земельного участка с кадастровым номером 66:49:0504002:55, северной и восточной границам земельного участка с кадастровым номером 66:49:0504001:239, западной и южной границам земельного участка с кадастровым номером 66:15:0101007:44, линии, являющейся продолжением северной границы квартала 75 Кировградского участка Кировградского участкового лесничества Невьянского лесничества Свердловской области, северной границе квартала 75 Кировградского участка Кировградского участкового лесничества Невьянского лесничества Свердловской области до северо-восточного угла квартала 75 Кировградского участка Кировградского участкового лесничества Невьянского лесничества Свердловской области;

14) далее на юг по восточной границе кварталов 75, 76 Кировградского участка Кировградского участкового лесничества Невьянского лесничества Свердловской области до линии, являющейся продолжением северной границы квартала 77 Кировградского участка Кировградского участкового лесничества Невьянского лесничества Свердловской области;

15) далее на восток по линии, являющейся продолжением северной границы квартала 77 Кировградского участка Кировградского участкового лесничества Невьянского лесничества Свердловской области, северной границе кварталов 77, 78, 79 Кировградского участка Кировградского участкового лесничества Невьянского лесничества Свердловской области до северо-восточного угла квартала 79 Кировградского участка Кировградского участкового лесничества Невьянского лесничества Свердловской области;

16) далее на юг по восточной границе кварталов 79, 95, 102, 110, 116 Кировградского участка Кировградского участкового лесничества Невьянского лесничества Свердловской области, линии, являющейся продолжением восточной границы квартала 116 Кировградского участка Кировградского участкового лесничества Невьянского лесничества Свердловской области, восточному берегу озера Шайтанское, линии, являющейся продолжением восточной границы квартала 121 Кировградского участка Кировградского участкового лесничества Невьянского лесничества Свердловской области, восточной границе кварталов 121, 126, 131 Кировградского участка Кировградского участкового лесничества Невьянского лесничества Свердловской области до юго-восточного угла квартала 131 Кировградского участка Кировградского участкового лесничества Невьянского лесничества Свердловской области;

17) далее на запад по южной границе кварталов 131, 130, 129, 128, 127 Кировградского участка Кировградского участкового лесничества Невьянского лесничества Свердловской области до юго-западного угла квартала 127 Кировградского участка Кировградского участкового лесничества Невьянского лесничества Свердловской области (точка Б);

18) далее от точки Б на север по восточной границе полосы отвода железнодорожной ветки Екатеринбург – Нижний Тагил до безымянного ручья (433 километр, 3 пикет железнодорожной ветки Екатеринбург – Нижний Тагил);

19) далее на запад по левому берегу безымянного ручья до восточного берега Нейво-Рудянского пруда;

20) далее на северо-запад по восточному и северному берегам Нейво-Рудянского пруда до северной стороны поперечной дамбы Нейво-Рудянского пруда;

21) далее на юго-запад по северо-западной стороне поперечной дамбы Нейво-Рудянского пруда до точки поворота северной границы земельного участка с кадастровым номером 66:57:0101001:4 в западном направлении;

22) далее на запад по прямой 2,45 километра до точки, находящейся на восточной границе квартала 89 Верхне-Тагильского участка Кировградского участкового лесничества Невьянского лесничества Свердловской области в 0,25 километра от юго-восточного угла квартала 89 Верхне-Тагильского участка Кировградского участкового лесничества Невьянского лесничества Свердловской области;

23) далее на юг по восточной границе кварталов 89, 100, 111 Верхне-Тагильского участка Кировградского участкового лесничества Невьянского лесничества Свердловской области до юго-восточного угла квартала 111 Верхне-Тагильского участка Кировградского участкового лесничества Невьянского лесничества Свердловской области;

24) далее на запад по южной границе кварталов 111, 110, 109, 108 Верхне-Тагильского участка Кировградского участкового лесничества Невьянского лесничества Свердловской области до северо-восточного угла квартала 115 Верхне-Тагильского участка Кировградского участкового лесничества Невьянского лесничества Свердловской области;

25) далее на юг по восточной границе кварталов 115, 117, 121, 124, 130, 136, 140, 144, 148, 152 Верхне-Тагильского участка Кировградского участкового лесничества Невьянского лесничества Свердловской области до юго-восточного угла квартала 152 Верхне-Тагильского участка Кировградского участкового лесничества Невьянского лесничества Свердловской области;

26) далее на запад по южной границе кварталов 152, 151, 150, 149 Верхне-Тагильского участка Кировградского участкового лесничества Невьянского лесничества Свердловской области до юго-западного угла квартала 149 Верхне-Тагильского участка Кировградского участкового лесничества Невьянского лесничества Свердловской области;

27) далее на север по западной границе кварталов 149, 145, 141, 137 Верхне-Тагильского участка Кировградского участкового лесничества

Невьянского лесничества Свердловской области до юго-восточного угла квартала 42 участка Крутихинский, 1-я часть Новоуткинского участкового лесничества Билимбаевского лесничества Свердловской области (точка В);

28) далее от точки В на север по восточной границе кварталов 42, 36, 29, 26, 20, 15, 10, 5 участка Крутихинский, 1-я часть Новоуткинского участкового лесничества Билимбаевского лесничества Свердловской области до северо-восточного угла квартала 5 участка Крутихинский, 1-я часть Новоуткинского участкового лесничества Билимбаевского лесничества Свердловской области;

29) далее на запад по северной границе кварталов 5, 4, 3, 2, 1 участка Крутихинский, 1-я часть Новоуткинского участкового лесничества Билимбаевского лесничества Свердловской области до северо-западного угла квартала 1 участка Крутихинский, 1-я часть Новоуткинского участкового лесничества Билимбаевского лесничества Свердловской области (точка Г);

30) далее от точки Г на север по западной границе кварталов 201, 189 федерального государственного бюджетного учреждения «Висимский государственный природный биосферный заповедник» до юго-восточного угла квартала 176 федерального государственного бюджетного учреждения «Висимский государственный природный биосферный заповедник»;

31) далее на запад по южной границе кварталов 176, 175 федерального государственного бюджетного учреждения «Висимский государственный природный биосферный заповедник» до юго-западного угла квартала 175 федерального государственного бюджетного учреждения «Висимский государственный природный биосферный заповедник»;

32) далее на север по западной границе кварталов 175, 163, 151, 136, 121, 111, 96, 69 федерального государственного бюджетного учреждения «Висимский государственный природный биосферный заповедник» до юго-восточного угла квартала 48 федерального государственного бюджетного учреждения «Висимский государственный природный биосферный заповедник»;

33) далее на запад по южной границе квартала 48 федерального государственного бюджетного учреждения «Висимский государственный природный биосферный заповедник» до юго-западного угла квартала 48 федерального государственного бюджетного учреждения «Висимский государственный природный биосферный заповедник»;

34) далее на северо-восток по западной границе квартала 48 федерального государственного бюджетного учреждения «Висимский государственный природный биосферный заповедник» до юго-западного угла квартала 41 федерального государственного бюджетного учреждения «Висимский государственный природный биосферный заповедник»;

35) далее на северо-запад по западной границе квартала 41 федерального государственного бюджетного учреждения «Висимский государственный природный биосферный заповедник», земельного участка с кадастровым номером 66:49:0101010:2 до южной границы квартала 113 Карпушихинского участка Левихинского участкового лесничества Невьянского лесничества Свердловской области;

36) далее на северо-запад по юго-западной границе квартала 113 Карпушихинского участка Левихинского участкового лесничества Невьянского лесничества Свердловской области, земельного участка с кадастровым номером 66:49:0101010:3 до западного угла земельного участка с кадастровым номером 66:49:0101010:3;

37) далее на северо-восток по северо-западной границе земельного участка с кадастровым номером 66:49:0101010:3, квартала 111 Карпушихинского участка Левихинского участкового лесничества Невьянского лесничества Свердловской области, западной границе кварталов 109, 107, 104, 105, 32, 18, 2, 1 Карпушихинского участка Левихинского участкового лесничества Невьянского лесничества Свердловской области, квартала 81 Левихинского участка Левихинского участкового лесничества Невьянского лесничества Свердловской области до юго-западного угла квартала 71 Левихинского участка Левихинского участкового лесничества Невьянского лесничества Свердловской области;

38) далее на север по западной границе кварталов 71, 70, 64 Левихинского участка Левихинского участкового лесничества Невьянского лесничества Свердловской области до юго-восточного угла квартала 54 Левихинского участка Левихинского участкового лесничества Невьянского лесничества Свердловской области;

39) далее на запад по южной границе квартала 54 Левихинского участка Левихинского участкового лесничества Невьянского лесничества Свердловской области до юго-западного угла квартала 54 Левихинского участка Левихинского участкового лесничества Невьянского лесничества Свердловской области (точка Д);

40) далее от точки Д на север по западной границе кварталов 54, 50, 44, 36, 26, 16, 5, 1 Левихинского участка Левихинского участкового лесничества Невьянского лесничества Свердловской области до северо-западного угла квартала 1 Левихинского участка Левихинского участкового лесничества Невьянского лесничества Свердловской области;

41) далее на восток по северной границе кварталов 1, 2, 3, 4, 9, 11, 12, 13 Левихинского участка Левихинского участкового лесничества Невьянского лесничества Свердловской области до северо-восточного угла квартала 13 Левихинского участка Левихинского участкового лесничества Невьянского лесничества Свердловской области (точка А).

Параграф 2. Схематическая карта границы административно-территориальной единицы Свердловской области «город Кировград»

Граница административно-территориальной единицы Свердловской области «город Кировград» отражена на следующей схематической карте:



УСЛОВНЫЕ ОБОЗНАЧЕНИЯ

- граница административно-территориальной единицы Свердловской области
- *КИРОВГРАД* центр административно-территориальной единицы Свердловской области
- *Нейва* населенный пункт
- А** точка границы административно-территориальной единицы Свердловской области

Описание и схематическая карта границы административно-территориальной единицы Свердловской области «город Краснотурьинск»

Параграф 1. Описание границы административно-территориальной единицы Свердловской области «город Краснотурьинск»

Граница административно-территориальной единицы Свердловской области «город Краснотурьинск» проходит:

1) от юго-восточного угла квартала 61 Волчанского участка Волчанского участкового лесничества Карпинского лесничества Свердловской области (точка А) на восток по северной границе квартала 5 Краснотурьинского участка Краснотурьинского участкового лесничества Карпинского лесничества Свердловской области до северо-восточного угла квартала 5 Краснотурьинского участка Краснотурьинского участкового лесничества Карпинского лесничества Свердловской области;

2) далее на юг по восточной границе кварталов 5, 10, 17, 24, 31 Краснотурьинского участка Краснотурьинского участкового лесничества Карпинского лесничества Свердловской области до северо-западного угла квартала 41 Краснотурьинского участка Краснотурьинского участкового лесничества Карпинского лесничества Свердловской области;

3) далее на восток по северной границе кварталов 41, 42, 43, 44, 45, 46 Краснотурьинского участка Краснотурьинского участкового лесничества Карпинского лесничества Свердловской области до северо-восточного угла квартала 46 Краснотурьинского участка Краснотурьинского участкового лесничества Карпинского лесничества Свердловской области;

4) далее на юг по восточной границе кварталов 46, 60, 74, 89 Краснотурьинского участка Краснотурьинского участкового лесничества Карпинского лесничества Свердловской области до северо-западного угла квартала 104 Краснотурьинского участка Краснотурьинского участкового лесничества Карпинского лесничества Свердловской области;

5) далее на восток по северной границе кварталов 104, 105 Краснотурьинского участка Краснотурьинского участкового лесничества Карпинского лесничества Свердловской области до северо-восточного угла квартала 105 Краснотурьинского участка Краснотурьинского участкового лесничества Карпинского лесничества Свердловской области;

6) далее на юг по восточной границе квартала 105 Краснотурьинского участка Краснотурьинского участкового лесничества Карпинского лесничества Свердловской области до юго-восточного угла квартала 105 Краснотурьинского

участка Краснотурьинского участкового лесничества Карпинского лесничества Свердловской области;

7) далее на запад по южной границе кварталов 105, 104 Краснотурьинского участка Краснотурьинского участкового лесничества Карпинского лесничества Свердловской области до северо-восточного угла квартала 111 Краснотурьинского участка Краснотурьинского участкового лесничества Карпинского лесничества Свердловской области;

8) далее на юг по восточной границе квартала 111 Краснотурьинского участка Краснотурьинского участкового лесничества Карпинского лесничества Свердловской области, земельных участков с кадастровыми номерами 66:50:0601001:72, 66:50:0602001:232, квартала 117 Краснотурьинского участка Краснотурьинского участкового лесничества Карпинского лесничества Свердловской области, кварталов 119, 121 Воронцовского участка Краснотурьинского участкового лесничества Карпинского лесничества Свердловской области, линии, являющейся продолжением восточной границы квартала 121 Воронцовского участка Краснотурьинского участкового лесничества Карпинского лесничества Свердловской области, восточной границе квартала 125 Воронцовского участка Краснотурьинского участкового лесничества Карпинского лесничества Свердловской области до юго-восточного угла квартала 125 Воронцовского участка Краснотурьинского участкового лесничества Карпинского лесничества Свердловской области;

9) далее на запад по южной границе кварталов 125, 124 Воронцовского участка Краснотурьинского участкового лесничества Карпинского лесничества Свердловской области до северо-восточного угла квартала 23 Воронцовского участка Краснотурьинского участкового лесничества Карпинского лесничества Свердловской области;

10) далее на юг по восточной границе кварталов 23, 36 Воронцовского участка Краснотурьинского участкового лесничества Карпинского лесничества Свердловской области до юго-восточного угла квартала 36 Воронцовского участка Краснотурьинского участкового лесничества Карпинского лесничества Свердловской области;

11) далее на запад по южной границе квартала 36 Воронцовского участка Краснотурьинского участкового лесничества Карпинского лесничества Свердловской области до северо-восточного угла квартала 49 Воронцовского участка Краснотурьинского участкового лесничества Карпинского лесничества Свердловской области;

12) далее на юго-восток по восточной границе квартала 49 Воронцовского участка Краснотурьинского участкового лесничества Карпинского лесничества Свердловской области, линии, являющейся продолжением восточной границы квартала 49 Воронцовского участка Краснотурьинского участкового лесничества Карпинского лесничества Свердловской области, до середины реки Каква;

13) далее на северо-запад вверх по течению по середине реки Каква до линии, являющейся продолжением восточной границы квартала 62

Воронцовского участка Краснотурьинского участкового лесничества Карпинского лесничества Свердловской области;

14) далее на юг по линии, являющейся продолжением восточной границы квартала 62 Воронцовского участка Краснотурьинского участкового лесничества Карпинского лесничества Свердловской области, восточной границе кварталов 62, 76, 88, 102, 115 Воронцовского участка Краснотурьинского участкового лесничества Карпинского лесничества Свердловской области до юго-восточного угла квартала 115 Воронцовского участка Краснотурьинского участкового лесничества Карпинского лесничества Свердловской области (точка Б);

15) далее от точки Б на северо-запад по северной границе кварталов 8, 7, 6, 5, 4, 3 Шайтанского участка Коноплянского участкового лесничества Новолялинского лесничества Свердловской области, полосы отвода автомобильной дороги Карпинск – Верхняя Лобва до линии, являющейся продолжением южной границы квартала 177 Веселовского участка Веселовского участкового лесничества Карпинского лесничества Свердловской области (точка В);

16) далее от точки В на северо-запад по северной границе полосы отвода автомобильной дороги Карпинск – Верхняя Лобва до восточной границы квартала 176 Веселовского участка Веселовского участкового лесничества Карпинского лесничества Свердловской области;

17) далее на север по восточной границе кварталов 176, 154, 153 Веселовского участка Веселовского участкового лесничества Карпинского лесничества Свердловской области, линии, являющейся продолжением восточной границы квартала 153 Веселовского участка Веселовского участкового лесничества Карпинского лесничества Свердловской области, до середины реки Каква;

18) далее на восток вниз по течению по середине реки Каква до линии, являющейся продолжением восточной границы квартала 131 Веселовского участка Веселовского участкового лесничества Карпинского лесничества Свердловской области;

19) далее на север по линии, являющейся продолжением восточной границы квартала 131 Веселовского участка Веселовского участкового лесничества Карпинского лесничества Свердловской области, восточной границе кварталов 131, 130, 99, 69, 43, 23 Веселовского участка Веселовского участкового лесничества Карпинского лесничества Свердловской области, кварталов 140, 123, 121, 108 Городского участка Городского участкового лесничества Карпинского лесничества Свердловской области, линии, являющейся продолжением восточной границы квартала 108 Городского участка Городского участкового лесничества Карпинского лесничества Свердловской области, восточной границе кварталов 106, 96 Городского участка Городского участкового лесничества Карпинского лесничества Свердловской области (через акваторию пруда Турья) до юго-восточного угла квартала 94 Городского участка Городского участкового лесничества Карпинского лесничества Свердловской области;

20) далее на северо-запад по прямой 0,26 километра;

21) далее на северо-восток по прямой 0,24 километра до точки, находящейся на восточной границе квартала 94 Городского участка Городского участкового лесничества Карпинского лесничества Свердловской области в 0,64 километра от северо-восточного угла квартала 94 Городского участка Городского участкового лесничества Карпинского лесничества Свердловской области;

22) далее на север по восточной границе кварталов 94, 82, 78, 61 Городского участка Городского участкового лесничества Карпинского лесничества Свердловской области, линии, являющейся продолжением восточной границы квартала 61 Городского участка Городского участкового лесничества Карпинского лесничества Свердловской области, восточной границе кварталов 23, 8 Городского участка Городского участкового лесничества Карпинского лесничества Свердловской области, квартала 133 Волчанского участка Волчанского участкового лесничества Карпинского лесничества Свердловской области до юго-западного угла квартала 125 Волчанского участка Волчанского участкового лесничества Карпинского лесничества Свердловской области;

23) далее на восток по южной границе кварталов 125, 126 Волчанского участка Волчанского участкового лесничества Карпинского лесничества Свердловской области до юго-восточного угла квартала 126 Волчанского участка Волчанского участкового лесничества Карпинского лесничества Свердловской области;

24) далее на север по восточной границе кварталов 126, 117, 108 Волчанского участка Волчанского участкового лесничества Карпинского лесничества Свердловской области до юго-западного угла квартала 94 Волчанского участка Волчанского участкового лесничества Карпинского лесничества Свердловской области;

25) далее на восток по южной границе кварталов 94, 95 Волчанского участка Волчанского участкового лесничества Свердловской области до юго-восточного угла квартала 95 Волчанского участка Волчанского участкового лесничества Карпинского лесничества Свердловской области;

26) далее на север по восточной границе квартала 95 Волчанского участка Волчанского участкового лесничества Карпинского лесничества Свердловской области, линии, являющейся продолжением восточной границы квартала 95 Волчанского участка Волчанского участкового лесничества Карпинского лесничества Свердловской области, до южной границы квартала 58 Волчанского участка Волчанского участкового лесничества Карпинского лесничества Свердловской области;

27) далее на восток по южной границе кварталов 58, 59, 60, 61 Волчанского участка Волчанского участкового лесничества Карпинского лесничества Свердловской области до юго-восточного угла квартала 61 Волчанского участка Волчанского участкового лесничества Карпинского лесничества Свердловской области (точка А).

Параграф 2. Схематическая карта границы административно-территориальной единицы Свердловской области «город Краснотурьинск»

Граница административно-территориальной единицы Свердловской области «город Краснотурьинск» отражена на следующей схематической карте:



УСЛОВНЫЕ ОБОЗНАЧЕНИЯ

— граница административно-территориальной единицы Свердловской области

• *КРАСНОТУРЬИНСК* центр административно-территориальной единицы Свердловской области

• *Шихан* населенный пункт

А точка границы административно-территориальной единицы Свердловской области

Описание и схематическая карта границы административно-территориальной единицы Свердловской области «город Красноуральск»

Параграф 1. Описание границы административно-территориальной единицы Свердловской области «город Красноуральск»

Граница административно-территориальной единицы Свердловской области «город Красноуральск» проходит:

1) от юго-западного угла квартала 272 Красноуральского участка Красноуральского участкового лесничества Кушвинского лесничества Свердловской области (точка А) на север по восточной границе квартала 18 Баранчинского участка Баранчинского участкового лесничества Кушвинского лесничества Свердловской области, кварталов 126, 98 Кушвинского участка Кушвинского участкового лесничества Кушвинского лесничества Свердловской области до северо-восточного угла квартала 98 Кушвинского участка Кушвинского участкового лесничества Кушвинского лесничества Свердловской области;

2) далее на запад по северной границе кварталов 98, 97 Кушвинского участка Кушвинского участкового лесничества Кушвинского лесничества Свердловской области до восточной границы квартала 96 Кушвинского участка Кушвинского участкового лесничества Кушвинского лесничества Свердловской области;

3) далее на север по восточной границе кварталов 96, 68, 46, 21 Кушвинского участка Кушвинского участкового лесничества Кушвинского лесничества Свердловской области до северо-восточного угла квартала 21 Кушвинского участка Кушвинского участкового лесничества Кушвинского лесничества Свердловской области;

4) далее на северо-запад по северной границе кварталов 21, 20, 19, 18, 10, 9 Кушвинского участка Кушвинского участкового лесничества Кушвинского лесничества Свердловской области до юго-восточного угла квартала 133 Верхне-Туринского участка Азиатского участкового лесничества Кушвинского лесничества Свердловской области;

5) далее на север по восточной границе кварталов 133, 130, 124 Верхне-Туринского участка Азиатского участкового лесничества Кушвинского лесничества Свердловской области, земельных участков с кадастровыми номерами 66:53:0102001:980, 66:53:0102001:24, кварталов 110, 102, 98 Верхне-Туринского участка Азиатского участкового лесничества Кушвинского лесничества Свердловской области, линии, являющейся продолжением восточной границы квартала 98 Верхне-Туринского участка Азиатского

участкового лесничества Кушвинского лесничества Свердловской области, восточной границе квартала 86 Верхне-Туринского участка Азиатского участкового лесничества Кушвинского лесничества Свердловской области, линии, являющейся продолжением восточной границы квартала 86 Верхне-Туринского участка Азиатского участкового лесничества Кушвинского лесничества Свердловской области, до середины реки Тура;

б) далее на восток вниз по течению по середине реки Тура до линии, являющейся продолжением северной границы квартала 6 Верхне-Туринского участка Азиатского участкового лесничества Кушвинского лесничества Свердловской области (точка Б);

7) далее от точки Б на север по середине реки Тура до линии, являющейся продолжением северной границы квартала 75 Красноуральского участка Красноуральского участкового лесничества Кушвинского лесничества Свердловской области;

8) далее на восток по линии, являющейся продолжением северной границы квартала 75 Красноуральского участка Красноуральского участкового лесничества Кушвинского лесничества Свердловской области, северной границе квартала 75 Красноуральского участка Красноуральского участкового лесничества Кушвинского лесничества Свердловской области до северо-восточного угла квартала 75 Красноуральского участка Красноуральского участкового лесничества Кушвинского лесничества Свердловской области;

9) далее на север по западной границе кварталов 40, 35, 8, 9, 1 Красноуральского участка Красноуральского участкового лесничества Кушвинского лесничества Свердловской области до северо-западного угла квартала 1 Красноуральского участка Красноуральского участкового лесничества Кушвинского лесничества Свердловской области;

10) далее на юго-восток по северной границе кварталов 1, 2, 3 Красноуральского участка Красноуральского участкового лесничества Кушвинского лесничества Свердловской области до северо-восточного угла квартала 3 Красноуральского участка Красноуральского участкового лесничества Кушвинского лесничества Свердловской области;

11) далее на юг по восточной границе кварталов 3, 11 Красноуральского участка Красноуральского участкового лесничества Кушвинского лесничества Свердловской области до юго-западного угла квартала 12 Красноуральского участка Красноуральского участкового лесничества Кушвинского лесничества Свердловской области;

12) далее на северо-восток по западной границе квартала 12 Красноуральского участка Красноуральского участкового лесничества Кушвинского лесничества Свердловской области до северо-западного угла квартала 12 Красноуральского участка Красноуральского участкового лесничества Кушвинского лесничества Свердловской области;

13) далее на восток по северной границе кварталов 12, 13 Красноуральского участка Красноуральского участкового лесничества Кушвинского лесничества Свердловской области, западной границе квартала 6 Красноуральского участка Красноуральского участкового лесничества

Кушвинского лесничества Свердловской области до точки поворота западной границы квартала 6 Красноуральского участка Красноуральского участкового лесничества Кушвинского лесничества Свердловской области в северо-западном направлении;

14) далее на северо-запад по западной границе квартала 6 Красноуральского участка Красноуральского участкового лесничества Кушвинского лесничества Свердловской области, южной границе кварталов 5, 4 Красноуральского участка Красноуральского участкового лесничества Кушвинского лесничества Свердловской области до юго-западного угла квартала 4 Красноуральского участка Красноуральского участкового лесничества Кушвинского лесничества Свердловской области;

15) далее на север по западной границе квартала 4 Красноуральского участка Красноуральского участкового лесничества Кушвинского лесничества Свердловской области до юго-западного угла квартала 191 Нижнетуринского участка Нижнетуринского участкового лесничества Верхотурского лесничества Свердловской области;

16) далее на восток по южной границе кварталов 191, 192, 193 Нижнетуринского участка Нижнетуринского участкового лесничества Верхотурского лесничества Свердловской области, кварталов 279, 280, 281, 282, 283, 284, 285, 286, 287 федерального государственного учреждения «Управление эксплуатации и расквартирования Министерства обороны Российской Федерации» до юго-восточного угла квартала 287 федерального государственного учреждения «Управление эксплуатации и расквартирования Министерства обороны Российской Федерации»;

17) далее на север по восточной границе кварталов 287, 258 федерального государственного учреждения «Управление эксплуатации и расквартирования Министерства обороны Российской Федерации» до северо-западного угла квартала 288 федерального государственного учреждения «Управление эксплуатации и расквартирования Министерства обороны Российской Федерации» (точка В);

18) далее от точки В на юго-восток по северной границе кварталов 288, 289, 290, 291, 292, 293, 294, 295 федерального государственного учреждения «Управление эксплуатации и расквартирования Министерства обороны Российской Федерации» до середины реки Выя (точка Г);

19) далее от точки Г на юг вверх по течению по середине реки Выя до линии, являющейся продолжением южной границы квартала 34 Красноуральского участка Красноуральского участкового лесничества Кушвинского лесничества Свердловской области;

20) далее на запад по линии, являющейся продолжением южной границы квартала 34 Красноуральского участка Красноуральского участкового лесничества Кушвинского лесничества Свердловской области, южной границе кварталов 34, 33 Красноуральского участка Красноуральского участкового лесничества Кушвинского лесничества Свердловской области до северо-восточного угла квартала 74 Красноуральского участка Красноуральского участкового лесничества Кушвинского лесничества Свердловской области;

квартала 95 Салдинского участка Салдинского участкового лесничества Кушвинского лесничества Свердловской области, до середины пруда на реке Выя;

29) далее на юго-запад по середине пруда на реке Выя, вверх по течению по середине реки Выя до линии, являющейся продолжением восточной границы квартала 203 Салдинского участка Салдинского участкового лесничества Кушвинского лесничества Свердловской области;

30) далее на юг по линии, являющейся продолжением восточной границы квартала 203 Салдинского участка Салдинского участкового лесничества Кушвинского лесничества Свердловской области, восточной границе кварталов 203, 223, 245, 261 Салдинского участка Салдинского участкового лесничества Кушвинского лесничества Свердловской области, линии, являющейся продолжением восточной границы квартала 261 Салдинского участка Салдинского участкового лесничества Кушвинского лесничества Свердловской области, до юго-западного угла квартала 309 Басьяновского участка Верхне-Салдинского участкового лесничества Кушвинского лесничества Свердловской области;

31) далее на восток по южной границе квартала 309 Басьяновского участка Верхне-Салдинского участкового лесничества Кушвинского лесничества Свердловской области, линии, являющейся продолжением южной границы квартала 309 Басьяновского участка Верхне-Салдинского участкового лесничества Кушвинского лесничества Свердловской области, до середины реки Тагил (точка Д);

32) далее от точки Д на юго-запад вверх по течению по середине реки Тагил до восточной границы квартала 270 Салдинского участка Салдинского участкового лесничества Кушвинского лесничества Свердловской области;

33) далее на юг по восточной границе кварталов 270, 281 Салдинского участка Салдинского участкового лесничества Кушвинского лесничества Свердловской области до юго-восточного угла квартала 281 Салдинского участка Салдинского участкового лесничества Кушвинского лесничества Свердловской области (точка Е);

34) далее от точки Е на запад по южной границе квартала 281 Салдинского участка Салдинского участкового лесничества Кушвинского лесничества Свердловской области, линии, являющейся продолжением южной границы квартала 281 Салдинского участка Салдинского участкового лесничества Кушвинского лесничества Свердловской области (через реку Тагил), южной границе кварталов 280, 279, 278, 277, 276, 275, 274, 273, 284, 283, 282 Салдинского участка Салдинского участкового лесничества Кушвинского лесничества Свердловской области до юго-западного угла квартала 282 Салдинского участка Салдинского участкового лесничества Кушвинского лесничества Свердловской области;

35) далее на северо-восток по западной границе квартала 282 Салдинского участка Салдинского участкового лесничества Кушвинского лесничества Свердловской области до юго-восточного угла квартала 276

Красноуральского участка Красноуральского участкового лесничества Кушвинского лесничества Свердловской области;

36) далее на северо-запад по южной границе квартала 276 Красноуральского участка Красноуральского участкового лесничества Кушвинского лесничества Свердловской области до юго-западного угла квартала 276 Красноуральского участка Красноуральского участкового лесничества Кушвинского лесничества Свердловской области;

37) далее на северо-восток по западной границе квартала 276 Красноуральского участка Красноуральского участкового лесничества Кушвинского лесничества Свердловской области до южной границы квартала 274 Красноуральского участка Красноуральского участкового лесничества Кушвинского лесничества Свердловской области;

38) далее на запад по южной границе кварталов 274, 273, 272 Красноуральского участка Красноуральского участкового лесничества Кушвинского лесничества Свердловской области до юго-западного угла квартала 272 Красноуральского участка Красноуральского участкового лесничества Кушвинского лесничества Свердловской области (точка А).

Параграф 2. Схематическая карта границы административно-территориальной единицы Свердловской области «город Красноуральск»

Граница административно-территориальной единицы Свердловской области «город Красноуральск» отражена на следующей схематической карте:



УСЛОВНЫЕ ОБОЗНАЧЕНИЯ

- граница административно-территориальной единицы Свердловской области
- **КРАСНОУРАЛЬСК** центр административно-территориальной единицы Свердловской области
- *Межень* населенный пункт
- А** точка границы административно-территориальной единицы Свердловской области

Описание и схематическая карта границы административно-территориальной единицы Свердловской области «город Красноуфимск»

Параграф 1. Описание границы административно-территориальной единицы Свердловской области «город Красноуфимск»

Граница административно-территориальной единицы Свердловской области «город Красноуфимск» проходит:

1) от северо-восточного угла земельного участка с кадастровым номером 66:52:0101001:972 (точка А) на юг по западной границе земельного участка садово-огороднического товарищества № 19 (кадастровый квартал с номером 66:14:0101045) до юго-западного угла земельного участка садово-огороднического товарищества № 19 (кадастровый квартал с номером 66:14:0101045);

2) далее на юго-восток по южной границе земельного участка садово-огороднического товарищества № 19 (кадастровый квартал с номером 66:14:0101045), южной границе деревни Приданниково до северо-западной границы полосы отвода железнодорожной ветки Екатеринбург – Казань (1439 километр, 0 пикет);

3) далее на северо-восток по северо-западной границе полосы отвода железнодорожной ветки Екатеринбург – Казань до 1441 километра, 6 пикета железнодорожной ветки Екатеринбург – Казань;

4) далее на юго-восток по прямой 1,9 километра до левого берега реки Уфа;

5) далее на юго-запад по левому берегу реки Уфа до линии, являющейся продолжением западной границы квартала 2 урочища товарищество с ограниченной ответственностью «Крыловское» Пригородного участкового лесничества Красноуфимского лесничества Свердловской области;

6) далее на юго-запад по линии, являющейся продолжением западной границы квартала 2 урочища товарищество с ограниченной ответственностью «Крыловское» Пригородного участкового лесничества Красноуфимского лесничества Свердловской области, западной границе квартала 2 урочища товарищество с ограниченной ответственностью «Крыловское» Пригородного участкового лесничества Красноуфимского лесничества Свердловской области, земельного участка с кадастровым номером 66:14:1801001:180, кварталов 31, 32, 34, 37 Красноуфимского участка Пригородного участкового лесничества Красноуфимского лесничества Свердловской области до северной границы квартала 1 урочища товарищество с ограниченной ответственностью

«Криулинское» Пригородного участкового лесничества Красноуфимского лесничества Свердловской области;

7) далее на запад по северной границе квартала 1 урочища товарищество с ограниченной ответственностью «Криулинское» Пригородного участкового лесничества Красноуфимского лесничества Свердловской области до северной границы села Криулино;

8) далее на юго-запад по северной границе села Криулино, южному берегу старицы Криулинская, линии, являющейся продолжением северо-западной границы квартала 1 урочища товарищество с ограниченной ответственностью «Криулинское» Пригородного участкового лесничества Красноуфимского лесничества Свердловской области, северо-западной границе квартала 1 урочища товарищество с ограниченной ответственностью «Криулинское» Пригородного участкового лесничества Красноуфимского лесничества Свердловской области, линии, являющейся продолжением северо-западной границы квартала 1 урочища товарищество с ограниченной ответственностью «Криулинское» Пригородного участкового лесничества Красноуфимского лесничества Свердловской области, до левого берега реки Уфа;

9) далее на юг по левому берегу реки Уфа до линии, являющейся продолжением северо-восточной границы земельного участка с кадастровым номером 66:14:0101037:1 (до южной границы кадастрового квартала с номером 66:52:0108004);

10) далее на запад по линии, являющейся продолжением северо-восточной границы земельного участка с кадастровым номером 66:14:0101037:1 (по южной границе кадастрового квартала с номером 66:52:0108004) (через реку Уфа), северо-восточной границе земельного участка с кадастровым номером 66:14:0101037:1, северо-западной границе земельных участков с кадастровыми номерами 66:14:0101037:2, 66:14:0101037:49, 66:14:0101003:19 (через полосу отвода железнодорожной ветки Екатеринбург – Казань) до западной границы полосы отвода железнодорожной ветки Екатеринбург – Казань;

11) далее на юго-запад по западной границе полосы отвода железнодорожной ветки Екатеринбург – Казань до северной границы поселка Саранинский Завод;

12) далее на запад по северной и западной границам поселка Саранинский Завод до северной границы полосы отвода железнодорожной ветки Екатеринбург – Казань (1419 километр, 1 пикет);

13) далее на юго-запад по северной границе полосы отвода железнодорожной ветки Екатеринбург – Казань до восточной границы земельного участка с кадастровым номером 66:14:0101040:163;

14) далее на юго-восток по восточной границе земельных участков с кадастровыми номерами 66:14:0101040:163, 66:14:0101040:164 до юго-восточного угла земельного участка с кадастровым номером 66:14:0101040:164;

15) далее на запад по южной границе земельных участков с кадастровыми номерами 66:14:0101040:164, 66:14:0101040:163 до юго-западного угла земельного участка с кадастровым номером 66:14:0101040:163;

16) далее на север по восточной границе земельного участка с кадастровым номером 66:14:0101040:163 до южной границы поселка Пудлинговый;

17) далее на запад по южной границе поселка Пудлинговый до юго-восточного угла земельного участка с кадастровым номером 66:14:0101037:51;

18) далее на северо-запад по северо-восточной границе земельного участка с кадастровым номером 66:14:0101037:51 до линии, являющейся продолжением восточной границы квартала 28 Нижне-Саранинского участка Нижне-Саранинского участкового лесничества Красноуфимского лесничества Свердловской области;

19) далее на юг по линии, являющейся продолжением восточной границы квартала 28 Нижне-Саранинского участка Нижне-Саранинского участкового лесничества Красноуфимского лесничества Свердловской области, до южной границы земельного участка с кадастровым номером 66:14:0101037:51;

20) далее на северо-запад по южной границе земельных участков с кадастровыми номерами 66:14:0101037:51, 66:14:0101003:20, 66:14:0101037:50 до южной границы поселка Чёрная Речка;

21) далее на запад по южной границе поселка Чёрная Речка до юго-западного угла границы поселка Чёрная Речка;

22) далее на север по западной границе поселка Чёрная Речка до северо-западного угла границы поселка Чёрная Речка;

23) далее на восток по северной границе поселка Чёрная Речка до северо-восточного угла границы поселка Чёрная Речка;

24) далее на юг по восточной границе поселка Чёрная Речка до юго-восточного угла границы поселка Чёрная Речка;

25) далее на запад по южной границе поселка Чёрная Речка до северной границы земельного участка с кадастровым номером 66:14:0101003:20;

26) далее на восток по северной границе земельного участка с кадастровым номером 66:14:0101003:20 до северо-восточного угла земельного участка с кадастровым номером 66:14:0101003:20;

27) далее на юг по восточной границе земельного участка с кадастровым номером 66:14:0101003:20, западной границе земельного участка с кадастровым номером 66:14:0101037:49 до юго-западного угла земельного участка с кадастровым номером 66:14:0101037:49;

28) далее на восток по южной границе земельного участка с кадастровым номером 66:14:0101037:49 до северо-западной границы охранной зоны линии электропередачи 35 кВ Красноуфимск – Пудлинговый;

29) далее на северо-восток по северо-западной границе охранной зоны линии электропередачи 35 кВ Красноуфимск – Пудлинговый до северной границы земельного участка с кадастровым номером 66:14:0101003:569;

30) далее на запад по северной границе земельного участка с кадастровым номером 66:14:0101003:569 до юго-восточного угла земельного участка

потребительского кооператива «Садоводческое товарищество коллективного сада № 7 «Солнечный» (кадастровый квартал с номером 66:14:0101035);

31) далее на север по восточной границе земельного участка потребительского кооператива «Садоводческое товарищество коллективного сада № 7 «Солнечный» (кадастровый квартал с номером 66:14:0101035) до северо-восточного угла земельного участка потребительского кооператива «Садоводческое товарищество коллективного сада № 7 «Солнечный» (кадастровый квартал с номером 66:14:0101035);

32) далее на запад по северной границе земельного участка потребительского кооператива «Садоводческое товарищество коллективного сада № 7 «Солнечный» (кадастровый квартал с номером 66:14:0101035) до юго-западного угла земельного участка с кадастровым номером 66:14:0101003:575;

33) далее на северо-запад по западной границе земельного участка с кадастровым номером 66:14:0101003:575 до северо-западного угла земельного участка с кадастровым номером 66:14:0101003:575;

34) далее на северо-восток по северной границе земельного участка с кадастровым номером 66:14:0101003:575 до восточной границы квартала 112 Красноуфимского участка Пригородного участкового лесничества Красноуфимского лесничества Свердловской области;

35) далее на север по восточной границе кварталов 112, 105 Красноуфимского участка Пригородного участкового лесничества Красноуфимского лесничества Свердловской области до восточной границы охранной зоны линии электропередачи 220 кВ Продольная – Красноуфимск;

36) далее на северо-запад по восточной границе охранной зоны линии электропередачи 220 кВ Продольная – Красноуфимск до юго-восточного угла земельного участка садово-огороднического товарищества № 13 (кадастровый квартал с номером 66:14:0101027);

37) далее на северо-восток по восточной границе земельного участка садово-огороднического товарищества № 13 (кадастровый квартал с номером 66:14:0101027), земельного участка с кадастровым номером 66:14:0101003:1152, земельного участка садово-огороднического товарищества № 18 (кадастровый квартал с номером 66:14:0101026) до северо-восточного угла земельного участка садово-огороднического товарищества № 18 (кадастровый квартал с номером 66:14:0101026);

38) далее на запад по северной границе земельного участка садово-огороднического товарищества № 18 (кадастровый квартал с номером 66:14:0101026) до восточной границы земельного участка с кадастровым номером 66:14:0101003:1151;

39) далее на север по восточной и северо-восточной границам земельного участка с кадастровым номером 66:14:0101003:1151, юго-восточной границе земельного участка с кадастровым номером 66:14:0101003:1150 до южной границы поселка Берёзовая Роща;

40) далее на восток по южной границе поселка Берёзовая Роща до южной границы земельного участка с кадастровым номером 66:14:0101012:463;

41) далее на северо-восток по южной и восточной границам земельного участка с кадастровым номером 66:14:0101012:463 до южной границы земельного участка с кадастровым номером 66:14:0101012:99;

42) далее на юго-восток по южной границе земельного участка с кадастровым номером 66:14:0101012:99 до северо-восточного угла земельного участка с кадастровым номером 66:52:0101001:972 (точка А).

Параграф 2. Схематическая карта границы административно-территориальной единицы Свердловской области «город Красноуфимск»

Граница административно-территориальной единицы Свердловской области «город Красноуфимск» отражена на следующей схематической карте:



УСЛОВНЫЕ ОБОЗНАЧЕНИЯ

- граница административно-территориальной единицы Свердловской области
- **КРАСНОУФИМСК** центр административно-территориальной единицы Свердловской области
- *Полухино* населенный пункт
- А** точка границы административно-территориальной единицы Свердловской области

Описание и схематическая карта границы административно-территориальной единицы Свердловской области «город Кушва»

Параграф 1. Описание границы административно-территориальной единицы Свердловской области «город Кушва»

Граница административно-территориальной единицы Свердловской области «город Кушва» проходит:

1) от юго-западного угла квартала 94 Кедровского участка Кушвинского участкового лесничества Кушвинского лесничества Свердловской области (точка границы между Свердловской областью и Пермским краем) (точка А) на север по границе между Свердловской областью и Пермским краем до северо-западного угла квартала 1 Азиатского участка Азиатского участкового лесничества Кушвинского лесничества Свердловской области (точка Б);

2) далее от точки Б на восток по северной границе кварталов 1, 2, 3, 4 Азиатского участка Азиатского участкового лесничества Кушвинского лесничества Свердловской области до юго-западного угла квартала 192 Лесного участка Нижнетуринского участкового лесничества Верхотурского лесничества Свердловской области (точка В);

3) далее от точки В на восток по южной границе кварталов 192, 193 Лесного участка Нижнетуринского участкового лесничества Верхотурского лесничества Свердловской области, кварталов 194, 195, 196 Лесного участка муниципального казенного учреждения «Лесничество городского округа «Город Лесной», квартала 197 Лесного участка Нижнетуринского участкового лесничества Верхотурского лесничества Свердловской области до юго-восточного угла квартала 197 Лесного участка Нижнетуринского участкового лесничества Верхотурского лесничества Свердловской области;

4) далее на северо-восток по восточной границе кварталов 197, 190 Лесного участка Нижнетуринского участкового лесничества Верхотурского лесничества Свердловской области до юго-западного угла квартала 191 Лесного участка Нижнетуринского участкового лесничества Верхотурского лесничества Свердловской области;

5) далее на юго-восток по южной границе квартала 191 Лесного участка Нижнетуринского участкового лесничества Верхотурского лесничества Свердловской области до юго-восточного угла квартала 191 Лесного участка Нижнетуринского участкового лесничества Верхотурского лесничества Свердловской области;

6) далее на север по восточной границе кварталов 191, 184 Лесного участка Нижнетуринского участкового лесничества Верхотурского лесничества

Свердловской области до северо-восточного угла квартала 184 Лесного участка Нижнетуринского участкового лесничества Верхотурского лесничества Свердловской области (точка Г);

7) далее от точки Г на восток по северной границе кварталов 1, 2 урочища общество с ограниченной ответственностью «Земледелец» Азиатского участкового лесничества Кушвинского лесничества Свердловской области до северо-восточного угла квартала 2 урочища общество с ограниченной ответственностью «Земледелец» Азиатского участкового лесничества Кушвинского лесничества Свердловской области;

8) далее на юг по восточной границе квартала 2 урочища общество с ограниченной ответственностью «Земледелец» Азиатского участкового лесничества Кушвинского лесничества Свердловской области до северной границы квартала 4 урочища общество с ограниченной ответственностью «Земледелец» Азиатского участкового лесничества Кушвинского лесничества Свердловской области;

9) далее на восток по северной границе квартала 4 урочища общество с ограниченной ответственностью «Земледелец» Азиатского участкового лесничества Кушвинского лесничества Свердловской области, кварталов 2, 3, 4, 5, 6 Верхне-Туринского участка Азиатского участкового лесничества Кушвинского лесничества Свердловской области, линии, являющейся продолжением северной границы квартала 6 Верхне-Туринского участка Азиатского участкового лесничества Кушвинского лесничества Свердловской области, до середины реки Тура (точка Д);

10) далее от точки Д на юго-восток вверх по течению по середине реки Тура до линии, являющейся продолжением восточной границы квартала 86 Верхне-Туринского участка Азиатского участкового лесничества Кушвинского лесничества Свердловской области;

11) далее на юг по линии, являющейся продолжением восточной границы квартала 86 Верхне-Туринского участка Азиатского участкового лесничества Кушвинского лесничества Свердловской области, восточной границе квартала 86 Верхне-Туринского участка Азиатского участкового лесничества Кушвинского лесничества Свердловской области, линии, являющейся продолжением восточной границы квартала 86 Верхне-Туринского участка Азиатского участкового лесничества Кушвинского лесничества Свердловской области, восточной границе кварталов 98, 102, 110 Верхне-Туринского участка Азиатского участкового лесничества Кушвинского лесничества Свердловской области, земельных участков с кадастровыми номерами 66:53:0102001:24, 66:53:0102001:980, кварталов 124, 130, 133 Верхне-Туринского участка Азиатского участкового лесничества Кушвинского лесничества Свердловской области до юго-восточного угла квартала 133 Верхне-Туринского участка Азиатского участкового лесничества Кушвинского лесничества Свердловской области;

12) далее на юго-восток по северной границе кварталов 9, 10, 18, 19, 20, 21 Кушвинского участка Кушвинского участкового лесничества Кушвинского лесничества Свердловской области до северо-восточного угла

квартала 21 Кушвинского участка Кушвинского участкового лесничества Кушвинского лесничества Свердловской области;

13) далее на юг по восточной границе кварталов 21, 46, 68, 96 Кушвинского участка Кушвинского участкового лесничества Кушвинского лесничества Свердловской области до северо-западного угла квартала 97 Кушвинского участка Кушвинского участкового лесничества Кушвинского лесничества Свердловской области;

14) далее на восток по северной границе кварталов 97, 98 Кушвинского участка Кушвинского участкового лесничества Кушвинского лесничества Свердловской области до северо-восточного угла квартала 98 Кушвинского участка Кушвинского участкового лесничества Кушвинского лесничества Свердловской области;

15) далее на юг по восточной границе кварталов 98, 126 Кушвинского участка Кушвинского участкового лесничества Кушвинского лесничества Свердловской области, квартала 18 Баранчинского участка Баранчинского участкового лесничества Кушвинского лесничества Свердловской области до юго-западного угла квартала 272 Красноуральского участка Красноуральского участкового лесничества Кушвинского лесничества Свердловской области (точка Е);

16) далее от точки Е на запад по юго-восточной границе квартала 18 Баранчинского участка Баранчинского участкового лесничества Кушвинского лесничества Свердловской области до точки поворота юго-восточной границы квартала 18 Баранчинского участка Баранчинского участкового лесничества Кушвинского лесничества Свердловской области в южном направлении;

17) далее на юг по юго-восточной границе квартала 18 Баранчинского участка Баранчинского участкового лесничества Кушвинского лесничества Свердловской области, восточной границе кварталов 33, 58 Баранчинского участка Баранчинского участкового лесничества Кушвинского лесничества Свердловской области до юго-восточного угла квартала 58 Баранчинского участка Баранчинского участкового лесничества Кушвинского лесничества Свердловской области;

18) далее на запад по южной границе кварталов 58, 57, 56, 55, 54, 53 Баранчинского участка Баранчинского участкового лесничества Кушвинского лесничества Свердловской области, земельного участка с кадастровым номером 66:53:0105001:1, квартала 52 Баранчинского участка Баранчинского участкового лесничества Кушвинского лесничества Свердловской области до северо-восточного угла квартала 78 Баранчинского участка Баранчинского участкового лесничества Кушвинского лесничества Свердловской области;

19) далее на юг по восточной границе кварталов 78, 92, 130 Баранчинского участка Баранчинского участкового лесничества Кушвинского лесничества Свердловской области, земельного участка с кадастровым номером 66:53:0105001:32, квартала 129 Баранчинского участка Баранчинского участкового лесничества Кушвинского лесничества Свердловской области до северо-восточного угла квартала 161 Баранчинского участка Баранчинского участкового лесничества Кушвинского лесничества Свердловской области;

20) далее на юго-запад по восточной границе кварталов 161, 187, 212 Баранчинского участка Баранчинского участкового лесничества Кушвинского лесничества Свердловской области, линии, являющейся продолжением восточной границы квартала 212 Баранчинского участка Баранчинского участкового лесничества Кушвинского лесничества Свердловской области, до середины реки Баранча;

21) далее на юго-запад вниз по течению по середине реки Баранча до места впадения в нее реки Большая Гаревая;

22) далее на запад вверх по течению по середине реки Большая Гаревая до северной границы поселка Дальний;

23) далее на запад по северной границе поселка Дальний, южной границе квартала 254 Баранчинского участка Баранчинского участкового лесничества Кушвинского лесничества Свердловской области до юго-восточного угла квартала 253 Баранчинского участка Баранчинского участкового лесничества Кушвинского лесничества Свердловской области;

24) далее на юго-запад по южной границе кварталов 253, 252 Баранчинского участка Баранчинского участкового лесничества Кушвинского лесничества Свердловской области, восточной границе квартала 271 Баранчинского участка Баранчинского участкового лесничества Кушвинского лесничества Свердловской области до юго-восточного угла квартала 271 Баранчинского участка Баранчинского участкового лесничества Кушвинского лесничества Свердловской области;

25) далее на запад по южной границе кварталов 271, 270, 269, 268, 267, 266, 265 Баранчинского участка Баранчинского участкового лесничества Кушвинского лесничества Свердловской области до северо-восточного угла квартала 278 Баранчинского участка Баранчинского участкового лесничества Кушвинского лесничества Свердловской области;

26) далее на юг по восточной границе кварталов 278, 291, 302 Баранчинского участка Баранчинского участкового лесничества Кушвинского лесничества Свердловской области до юго-восточного угла квартала 302 Баранчинского участка Баранчинского участкового лесничества Кушвинского лесничества Свердловской области;

27) далее на запад по южной границе кварталов 302, 301, 300 Баранчинского участка Баранчинского участкового лесничества Кушвинского лесничества Свердловской области, юго-западной границе кварталов 299, 287, 286 Баранчинского участка Баранчинского участкового лесничества Кушвинского лесничества Свердловской области до точки пересечения с линией, являющейся продолжением восточной границы квартала 157 Серебрянского участка Серебрянского участкового лесничества Нижне-Тагильского лесничества Свердловской области (точка Ж);

28) далее от точки Ж на северо-запад по юго-западной границе квартала 286 Баранчинского участка Баранчинского участкового лесничества Кушвинского лесничества Свердловской области, западной границе кварталов 272, 257, 237 Баранчинского участка Баранчинского участкового лесничества Кушвинского лесничества Свердловской области до юго-восточного угла

квартала 261 Кедровского участка Кушвинского участкового лесничества Кушвинского лесничества Свердловской области;

29) далее на запад по южной границе кварталов 261, 260, 259, 258, 257, 256, 255, 254, 253, 252, 251, 250, 249, 248 Кедровского участка Кушвинского участкового лесничества Кушвинского лесничества Свердловской области до юго-западного угла квартала 248 Кедровского участка Кушвинского участкового лесничества Кушвинского лесничества Свердловской области;

30) далее на север по западной границе кварталов 248, 233, 215 Кедровского участка Кушвинского участкового лесничества Кушвинского лесничества Свердловской области до юго-восточного угла квартала 196 Кедровского участка Кушвинского участкового лесничества Кушвинского лесничества Свердловской области;

31) далее на запад по южной границе кварталов 196, 195 Кедровского участка Кушвинского участкового лесничества Кушвинского лесничества Свердловской области до юго-западного угла квартала 195 Кедровского участка Кушвинского участкового лесничества Кушвинского лесничества Свердловской области;

32) далее на север по западной границе квартала 195 Кедровского участка Кушвинского участкового лесничества Кушвинского лесничества Свердловской области до юго-восточного угла квартала 173 Кедровского участка Кушвинского участкового лесничества Кушвинского лесничества Свердловской области;

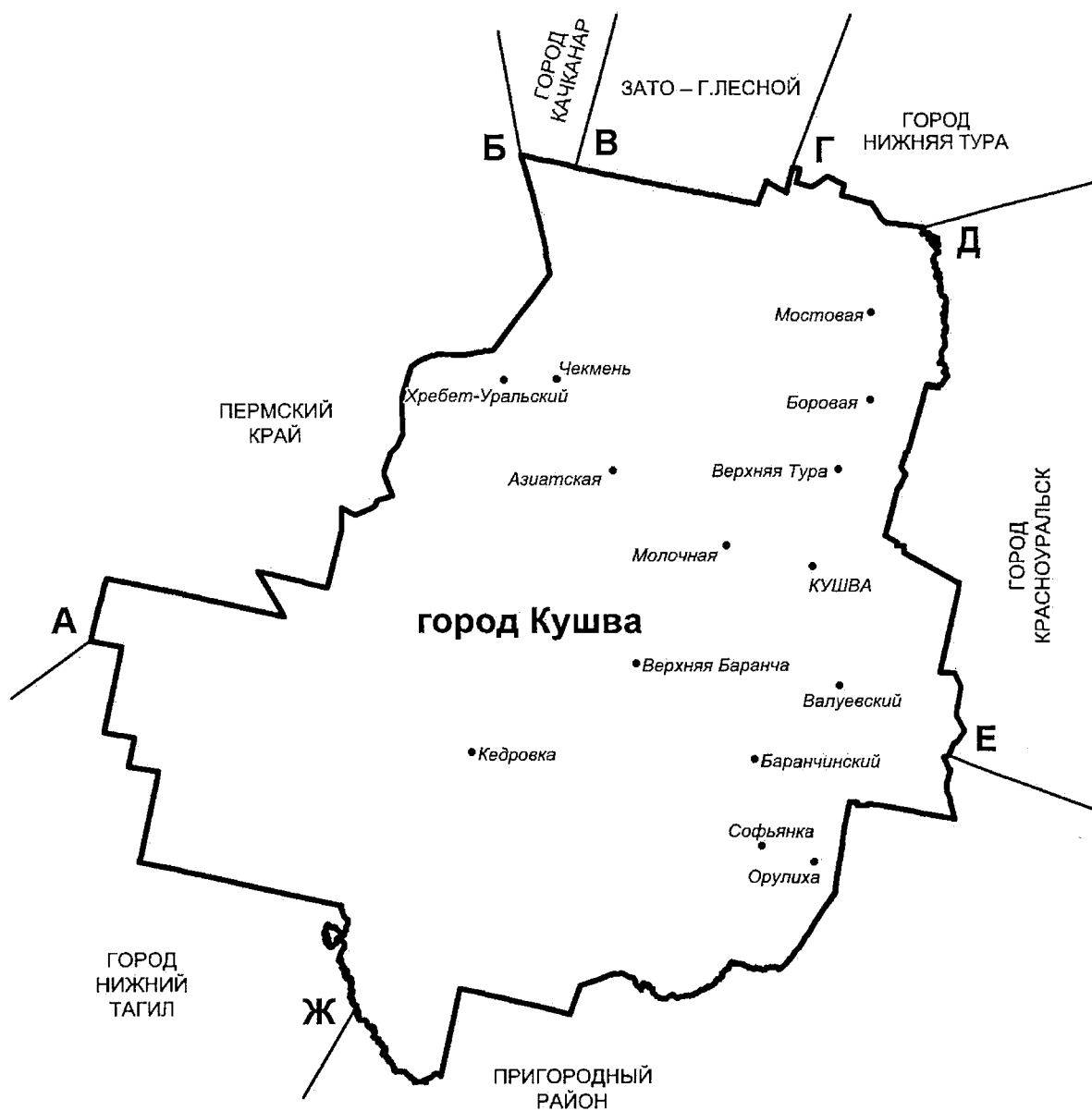
33) далее на запад по южной границе кварталов 173, 172 Кедровского участка Кушвинского участкового лесничества Кушвинского лесничества Свердловской области до юго-западного угла квартала 172 Кедровского участка Кушвинского участкового лесничества Кушвинского лесничества Свердловской области;

34) далее на север по западной границе кварталов 172, 148, 122 Кедровского участка Кушвинского участкового лесничества Кушвинского лесничества Свердловской области до юго-восточного угла квартала 95 Кедровского участка Кушвинского участкового лесничества Кушвинского лесничества Свердловской области;

35) далее на запад по южной границе кварталов 95, 94 Кедровского участка Кушвинского участкового лесничества Кушвинского лесничества Свердловской области до юго-западного угла квартала 94 Кедровского участка Кушвинского участкового лесничества Кушвинского лесничества Свердловской области (точка границы между Свердловской областью и Пермским краем) (точка А).

Параграф 2. Схематическая карта границы административно-территориальной единицы Свердловской области «город Кушва»

Граница административно-территориальной единицы Свердловской области «город Кушва» отражена на следующей схематической карте:



УСЛОВНЫЕ ОБОЗНАЧЕНИЯ

- граница административно-территориальной единицы Свердловской области
- КУШВА
 центр административно-территориальной единицы Свердловской области
- Кедровка
 населенный пункт
- А**
точка границы административно-территориальной единицы Свердловской области

Приложение 48
к Закону Свердловской области
«О границах административно-
территориальных единиц
Свердловской области»

**Описание и схематическая карта границы административно-
территориальной единицы Свердловской области «город Нижний Тагил»**

**Параграф 1. Описание границы административно-территориальной
единицы Свердловской области «город Нижний Тагил»**

Граница административно-территориальной единицы Свердловской области «город Нижний Тагил» имеет три замкнутых контура и проходит:

1) от юго-западного угла квартала 94 Кедровского участка Кушвинского участкового лесничества Кушвинского лесничества Свердловской области (точка А) на восток по южной границе кварталов 94, 95 Кедровского участка Кушвинского участкового лесничества Кушвинского лесничества Свердловской области до западной границы квартала 122 Кедровского участка Кушвинского участкового лесничества Кушвинского лесничества Свердловской области;

2) далее на юг по западной границе кварталов 122, 148, 172 Кедровского участка Кушвинского участкового лесничества Кушвинского лесничества Свердловской области до юго-западного угла квартала 172 Кедровского участка Кушвинского участкового лесничества Кушвинского лесничества Свердловской области;

3) далее на восток по южной границе кварталов 172, 173 Кедровского участка Кушвинского участкового лесничества Кушвинского лесничества Свердловской области до западной границы квартала 195 Кедровского участка Кушвинского участкового лесничества Кушвинского лесничества Свердловской области;

4) далее на юг по западной границе квартала 195 Кедровского участка Кушвинского участкового лесничества Кушвинского лесничества Свердловской области до юго-западного угла квартала 195 Кедровского участка Кушвинского участкового лесничества Кушвинского лесничества Свердловской области;

5) далее на восток по южной границе кварталов 195, 196 Кедровского участка Кушвинского участкового лесничества Кушвинского лесничества Свердловской области до западной границы квартала 215 Кедровского участка Кушвинского участкового лесничества Кушвинского лесничества Свердловской области;

6) далее на юг по западной границе кварталов 215, 233, 248 Кедровского участка Кушвинского участкового лесничества Кушвинского лесничества Свердловской области до юго-западного угла квартала 248 Кедровского

участка Кушвинского участкового лесничества Кушвинского лесничества Свердловской области;

7) далее на восток по южной границе кварталов 248, 249, 250, 251, 252, 253, 254, 255, 256, 257, 258, 259, 260, 261 Кедровского участка Кушвинского участкового лесничества Кушвинского лесничества Свердловской области до западной границы квартала 237 Баранчинского участка Баранчинского участкового лесничества Кушвинского лесничества Свердловской области;

8) далее на юго-восток по западной границе кварталов 237, 257, 272 Баранчинского участка Баранчинского участкового лесничества Кушвинского лесничества Свердловской области, юго-западной границе квартала 286 Баранчинского участка Баранчинского участкового лесничества Кушвинского лесничества Свердловской области до точки пересечения с линией, являющейся продолжением восточной границы квартала 157 Серебрянского участка Серебрянского участкового лесничества Нижне-Тагильского лесничества Свердловской области (точка Б);

9) далее от точки Б на юг по линии, являющейся продолжением восточной границы квартала 157 Серебрянского участка Серебрянского участкового лесничества Нижне-Тагильского лесничества Свердловской области, восточной границе кварталов 157, 166, 176, 185 Серебрянского участка Серебрянского участкового лесничества Нижне-Тагильского лесничества Свердловской области до юго-восточного угла квартала 185 Серебрянского участка Серебрянского участкового лесничества Нижне-Тагильского лесничества Свердловской области;

10) далее на запад по южной границе квартала 185 Серебрянского участка Серебрянского участкового лесничества Нижне-Тагильского лесничества Свердловской области до восточной границы квартала 191 Серебрянского участка Серебрянского участкового лесничества Нижне-Тагильского лесничества Свердловской области;

11) далее на юг по восточной границе кварталов 191, 194, 200, 205 Серебрянского участка Серебрянского участкового лесничества Нижне-Тагильского лесничества Свердловской области до юго-восточного угла квартала 205 Серебрянского участка Серебрянского участкового лесничества Нижне-Тагильского лесничества Свердловской области;

12) далее на запад по южной границе квартала 205 Серебрянского участка Серебрянского участкового лесничества Нижне-Тагильского лесничества Свердловской области до восточной границы квартала 208 Серебрянского участка Серебрянского участкового лесничества Нижне-Тагильского лесничества Свердловской области;

13) далее на юг по восточной границе кварталов 208, 211 Серебрянского участка Серебрянского участкового лесничества Нижне-Тагильского лесничества Свердловской области, линии, являющейся продолжением восточной границы квартала 211 Серебрянского участка Серебрянского участкового лесничества Нижне-Тагильского лесничества Свердловской области, восточной границе кварталов 72, 88, 103 Чусовского участка Серебрянского участкового лесничества Нижне-Тагильского лесничества

Свердловской области до юго-восточного угла квартала 103 Чусовского участка Серебрянского участкового лесничества Нижне-Тагильского лесничества Свердловской области;

14) далее на юго-восток по северной границе кварталов 118, 119, 120, 121, 122, 123, 124, 125, 126, 127, 128, 129 Синегорского участка Синегорского участкового лесничества Нижне-Тагильского лесничества Свердловской области, линии, являющейся продолжением северной границы квартала 129 Синегорского участка Синегорского участкового лесничества Нижне-Тагильского лесничества Свердловской области, до середины реки Межевая Утка;

15) далее на север вверх по течению по середине реки Межевая Утка до линии, являющейся продолжением северной границы квартала 356 Уральского участка Уральского участкового лесничества Нижне-Тагильского лесничества Свердловской области;

16) далее на восток по линии, являющейся продолжением северной границы квартала 356 Уральского участка Уральского участкового лесничества Нижне-Тагильского лесничества Свердловской области, северной границе квартала 356 Уральского участка Уральского участкового лесничества Нижне-Тагильского лесничества Свердловской области до юго-западного угла квартала 341 Уральского участка Уральского участкового лесничества Нижне-Тагильского лесничества Свердловской области;

17) далее на север по западной границе кварталов 341, 326, 311, 294 Уральского участка Уральского участкового лесничества Нижне-Тагильского лесничества Свердловской области до юго-восточного угла квартала 275 Уральского участка Уральского участкового лесничества Нижне-Тагильского лесничества Свердловской области;

18) далее на запад по южной границе кварталов 275, 274 Уральского участка Уральского участкового лесничества Нижне-Тагильского лесничества Свердловской области до юго-западного угла квартала 274 Уральского участка Уральского участкового лесничества Нижне-Тагильского лесничества Свердловской области;

19) далее на север по западной границе кварталов 274, 255, 240, 225, 209, 192, 175, 161, 149, 135 Уральского участка Уральского участкового лесничества Нижне-Тагильского лесничества Свердловской области до северо-западного угла квартала 135 Уральского участка Уральского участкового лесничества Нижне-Тагильского лесничества Свердловской области;

20) далее на юго-восток по северной границе кварталов 135, 136, 137, 138, 139, 140 Уральского участка Уральского участкового лесничества Нижне-Тагильского лесничества Свердловской области до юго-западного угла квартала 127 Уральского участка Уральского участкового лесничества Нижне-Тагильского лесничества Свердловской области;

21) далее на север по западной границе кварталов 127, 118 Уральского участка Уральского участкового лесничества Нижне-Тагильского лесничества Свердловской области до северо-западного угла квартала 118 Уральского участка Уральского участкового лесничества Нижне-Тагильского лесничества Свердловской области;

участка Уральского участкового лесничества Нижне-Тагильского лесничества Свердловской области;

22) далее на юго-восток по северной границе кварталов 118, 1 Уральского участка Уральского участкового лесничества Нижне-Тагильского лесничества Свердловской области до северо-восточного угла квартала 1 Уральского участка Уральского участкового лесничества Нижне-Тагильского лесничества Свердловской области;

23) далее на юг по восточной границе кварталов 1, 128, 142 Уральского участка Уральского участкового лесничества Нижне-Тагильского лесничества Свердловской области до северной границы квартала 143 Уральского участка Уральского участкового лесничества Нижне-Тагильского лесничества Свердловской области;

24) далее на юго-восток по северной границе квартала 143 Уральского участка Уральского участкового лесничества Нижне-Тагильского лесничества Свердловской области до западной границы квартала 130 Уральского участка Уральского участкового лесничества Нижне-Тагильского лесничества Свердловской области;

25) далее на север по западной границе кварталов 130, 96, 95 Уральского участка Уральского участкового лесничества Нижне-Тагильского лесничества Свердловской области до северо-западного угла квартала 95 Уральского участка Уральского участкового лесничества Нижне-Тагильского лесничества Свердловской области;

26) далее на восток по северной границе квартала 95 Уральского участка Уральского участкового лесничества Нижне-Тагильского лесничества Свердловской области, линии, являющейся продолжением северной границы квартала 95 Уральского участка Уральского участкового лесничества Нижне-Тагильского лесничества Свердловской области, до середины реки Баранча;

27) далее на восток вниз по течению по середине реки Баранча до линии, являющейся продолжением западной границы квартала 96 Уральского участка Уральского участкового лесничества Нижне-Тагильского лесничества Свердловской области;

28) далее на север по линии, являющейся продолжением западной границы квартала 96 Уральского участка Уральского участкового лесничества Нижне-Тагильского лесничества Свердловской области, западной границе квартала 96 Уральского участка Уральского участкового лесничества Нижне-Тагильского лесничества Свердловской области до северо-западного угла квартала 96 Уральского участка Уральского участкового лесничества Нижне-Тагильского лесничества Свердловской области;

29) далее на юго-восток по северной границе кварталов 96, 97 Уральского участка Уральского участкового лесничества Нижне-Тагильского лесничества Свердловской области, линии, являющейся продолжением северной границы квартала 97 Уральского участка Уральского участкового лесничества Нижне-Тагильского лесничества Свердловской области, до середины реки Тагил;

30) далее на северо-восток вниз по течению по середине реки Тагил до линии, являющейся продолжением восточной границы квартала 2 городских лесов города Нижний Тагил;

31) далее на юг по линии, являющейся продолжением восточной границы квартала 2 городских лесов города Нижний Тагил, восточной границе кварталов 2, 4, 8 городских лесов города Нижний Тагил, линии, являющейся продолжением восточной границы квартала 8 городских лесов города Нижний Тагил, до линии, являющейся продолжением северной границы квартала 23 городских лесов города Нижний Тагил;

32) далее на юго-восток по линии, являющейся продолжением северной границы квартала 23 городских лесов города Нижний Тагил, северной границе кварталов 23, 24, 25, 26 городских лесов города Нижний Тагил, земельного участка с кадастровым номером 66:19:1901004:396, земельного участка садоводческого товарищества «Северный-4» при производственном объединении «Планта» (кадастровый квартал с номером 66:19:1902003), земельного участка с кадастровым номером 66:19:1901004:365 до западной границы квартала 62 Городского участка Городского участкового лесничества Нижне-Тагильского лесничества Свердловской области;

33) далее на север по западной границе кварталов 62, 60 Городского участка Городского участкового лесничества Нижне-Тагильского лесничества Свердловской области до северо-западного угла квартала 60 Городского участка Городского участкового лесничества Нижне-Тагильского лесничества Свердловской области;

34) далее на восток по северной границе кварталов 60, 61 Городского участка Городского участкового лесничества Нижне-Тагильского лесничества Свердловской области до северо-западной границы земельного участка общества с ограниченной ответственностью «Нижнетагильская птицефабрика» с кадастровым номером 66:19:0000000:11564;

35) далее на северо-восток по северо-западной границе земельного участка общества с ограниченной ответственностью «Нижнетагильская птицефабрика» с кадастровым номером 66:19:0000000:11564 до северного угла земельного участка общества с ограниченной ответственностью «Нижнетагильская птицефабрика» с кадастровым номером 66:19:0000000:11564;

36) далее на юго-восток по северо-восточной границе земельных участков общества с ограниченной ответственностью «Нижнетагильская птицефабрика» с кадастровыми номерами 66:19:0000000:11564, 66:19:0000000:11280, 66:19:0000000:11564 до северной границы земельного участка с кадастровым номером 66:19:2601001:10;

37) далее на восток по северной границе земельных участков с кадастровыми номерами 66:19:2601001:10, 66:19:1901004:479 до северо-восточного угла земельного участка с кадастровым номером 66:19:1901004:479;

38) далее на юг по восточной границе земельного участка с кадастровым номером 66:19:1901004:479 до южного угла земельного участка с кадастровым номером 66:19:1901004:479;

39) далее на северо-запад по юго-западной границе земельного участка с кадастровым номером 66:19:1901004:479 до южной границы земельного участка с кадастровым номером 66:19:2601001:10;

40) далее на юго-запад по южной границе земельного участка с кадастровым номером 66:19:2601001:10 до юго-западной границы земельного участка с кадастровым номером 66:19:1901004:399;

41) далее на юго-восток по юго-западной границе земельного участка с кадастровым номером 66:19:1901004:399 до северо-восточного угла земельного участка общества с ограниченной ответственностью «Нижнетагильская птицефабрика» с кадастровым номером 66:19:0000000:11281;

42) далее на юго-запад по северной границе земельного участка общества с ограниченной ответственностью «Нижнетагильская птицефабрика» с кадастровым номером 66:19:0000000:11281 до северо-западного угла земельного участка общества с ограниченной ответственностью «Нижнетагильская птицефабрика» с кадастровым номером 66:19:0000000:11281;

43) далее на юг по западной границе земельного участка общества с ограниченной ответственностью «Нижнетагильская птицефабрика» с кадастровым номером 66:19:0000000:11281, земельных участков с кадастровыми номерами 66:19:2701002:196, 66:19:2701001:74, земельного участка общества с ограниченной ответственностью «Нижнетагильская птицефабрика» с кадастровым номером 66:19:0000000:11281, линии, являющейся продолжением западной границы земельного участка общества с ограниченной ответственностью «Нижнетагильская птицефабрика» с кадастровым номером 66:19:0000000:11281, до южной границы полосы отвода автомобильной дороги Нижний Тагил – Нижняя Салда (21 километр);

44) далее на запад по южной границе полосы отвода автомобильной дороги Нижний Тагил – Нижняя Салда до западной границы села Покровское;

45) далее на юг по западной границе села Покровское до северо-западного угла земельного участка общества с ограниченной ответственностью «Нижнетагильская птицефабрика» с кадастровым номером 66:19:2701005:495;

46) далее на юг по западной границе земельного участка общества с ограниченной ответственностью «Нижнетагильская птицефабрика» с кадастровым номером 66:19:2701005:495 до юго-западного угла земельного участка общества с ограниченной ответственностью «Нижнетагильская птицефабрика» с кадастровым номером 66:19:2701005:495;

47) далее на восток по южной границе земельного участка общества с ограниченной ответственностью «Нижнетагильская птицефабрика» с кадастровым номером 66:19:2701005:495 до западной границы земельного участка с кадастровым номером 66:19:2701005:155;

48) далее на юг по западной границе земельного участка с кадастровым номером 66:19:2701005:155 до юго-западного угла земельного участка с кадастровым номером 66:19:2701005:155;

49) далее на юго-запад по южной границе земельных участков общества с ограниченной ответственностью «Нижнетагильская птицефабрика» с

кадастровыми номерами 66:19:0000000:11564, 66:19:0000000:11280, линии, являющейся продолжением южной границы земельного участка общества с ограниченной ответственностью «Нижнетагильская птицефабрика» с кадастровым номером 66:19:1901009:1714, южной границе земельного участка общества с ограниченной ответственностью «Нижнетагильская птицефабрика» с кадастровым номером 66:19:1901009:1714 до юго-западного угла земельного участка общества с ограниченной ответственностью «Нижнетагильская птицефабрика» с кадастровым номером 66:19:1901009:1714;

50) далее на запад по южной границе земельных участков общества с ограниченной ответственностью «Нижнетагильская птицефабрика» с кадастровыми номерами 66:19:0000000:11280, 66:19:0000000:11564 до восточной границы земельного участка садоводческого кооператива № 7а общества садоводов акционерного общества «Научно-производственная корпорация «Уралвагонзавод им. Ф.Э. Дзержинского» (кадастровый квартал с номером 66:56:0401002);

51) далее на юг по восточной границе земельного участка садоводческого кооператива № 7а общества садоводов акционерного общества «Научно-производственная корпорация «Уралвагонзавод им. Ф.Э. Дзержинского» (кадастровый квартал с номером 66:56:0401002), земельного участка садоводческого кооператива № 7 общества садоводов акционерного общества «Научно-производственная корпорация «Уралвагонзавод им. Ф.Э. Дзержинского» (кадастровый квартал с номером 66:56:0401003), земельного участка садоводческого кооператива № 3 общества садоводов акционерного общества «Научно-производственная корпорация «Уралвагонзавод им. Ф.Э. Дзержинского» (кадастровый квартал с номером 66:56:0401005) до точки поворота восточной границы земельного участка садоводческого кооператива № 3 общества садоводов акционерного общества «Научно-производственная корпорация «Уралвагонзавод им. Ф.Э. Дзержинского» (кадастровый квартал с номером 66:56:0401005) в восточном направлении;

52) далее на восток по восточной границе земельного участка садоводческого кооператива № 3 общества садоводов акционерного общества «Научно-производственная корпорация «Уралвагонзавод им. Ф.Э. Дзержинского» (кадастровый квартал с номером 66:56:0401005), северной границе земельного участка садоводческого кооператива «Дзержинец» (кадастровый квартал с номером 66:56:0401006) до северо-восточного угла земельного участка садоводческого кооператива «Дзержинец» (кадастровый квартал с номером 66:56:0401006);

53) далее на юг по восточной границе земельного участка садоводческого кооператива «Дзержинец» (кадастровый квартал с номером 66:56:0401006) до северной границы квартала 136 Городского участка Городского участкового лесничества Нижне-Тагильского лесничества Свердловской области;

54) далее на восток по северной границе кварталов 136, 137, 135 Городского участка Городского участкового лесничества Нижне-Тагильского лесничества Свердловской области до северо-восточного угла квартала 135

Городского участка Городского участкового лесничества Нижне-Тагильского лесничества Свердловской области;

55) далее на юг по восточной границе кварталов 135, 137 Городского участка Городского участкового лесничества Нижне-Тагильского лесничества Свердловской области до северной границы квартала 34 урочища племзавод «Тагил» Городского участкового лесничества Нижне-Тагильского лесничества Свердловской области;

56) далее на восток по северной границе квартала 34 урочища племзавод «Тагил» Городского участкового лесничества Нижне-Тагильского лесничества Свердловской области до северо-восточного угла квартала 34 урочища племзавод «Тагил» Городского участкового лесничества Нижне-Тагильского лесничества Свердловской области;

57) далее на юг по восточной границе квартала 34 урочища племзавод «Тагил» Городского участкового лесничества Нижне-Тагильского лесничества Свердловской области до юго-восточного угла квартала 34 урочища племзавод «Тагил» Городского участкового лесничества Нижне-Тагильского лесничества Свердловской области;

58) далее на запад по южной границе квартала 34 урочища племзавод «Тагил» Городского участкового лесничества Нижне-Тагильского лесничества Свердловской области до северо-восточного угла квартала 44 урочища племзавод «Тагил» Городского участкового лесничества Нижне-Тагильского лесничества Свердловской области;

59) далее на юг по восточной границе квартала 44 урочища племзавод «Тагил» Городского участкового лесничества Нижне-Тагильского лесничества Свердловской области до юго-восточного угла квартала 44 урочища племзавод «Тагил» Городского участкового лесничества Нижне-Тагильского лесничества Свердловской области;

60) далее на северо-запад по линии, являющейся продолжением юго-восточной границы земельного участка с кадастровым номером 66:19:1901009:1227, юго-восточной и южной границам земельного участка с кадастровым номером 66:19:1901009:1227, линии, являющейся продолжением южной границы земельного участка с кадастровым номером 66:19:1901009:1227, до восточной границы земельного участка с кадастровым номером 66:19:1901009:1224;

61) далее на север по восточной границе земельного участка с кадастровым номером 66:19:1901009:1224 до северо-восточного угла земельного участка с кадастровым номером 66:19:1901009:1224;

62) далее на запад по северной границе земельного участка с кадастровым номером 66:19:1901009:1224 до северо-западного угла земельного участка с кадастровым номером 66:19:1901009:1224;

63) далее на юго-запад по западной границе земельного участка с кадастровым номером 66:19:1901009:1224 до линии, являющейся продолжением северной границы земельного участка с кадастровым номером 66:19:1901009:1456;

64) далее на запад по линии, являющейся продолжением северной границы земельного участка с кадастровым номером 66:19:1901009:1456, северной границе земельного участка с кадастровым номером 66:19:1901009:1456, линии, являющейся продолжением северной границы земельного участка с кадастровым номером 66:19:1901009:1456, до восточной границы квартала 92 городских лесов города Нижний Тагил;

65) далее на юг по восточной границе кварталов 92, 94, 96 городских лесов города Нижний Тагил, линии, являющейся продолжением восточной границы земельного участка с кадастровым номером 66:56:0000000:254, восточной границе земельного участка с кадастровым номером 66:56:0000000:254 до юго-восточного угла земельного участка с кадастровым номером 66:56:0000000:254;

66) далее на запад по южной границе земельных участков с кадастровыми номерами 66:56:0000000:254, 66:56:0502007:452, южной границе кварталов 106, 105, 104 городских лесов города Нижний Тагил до восточной границы полосы отвода железнодорожной ветки Нижний Тагил – Екатеринбург (371 километр, 4 пикет);

67) далее на юг по восточной границе полосы отвода железнодорожной ветки Нижний Тагил – Екатеринбург до середины реки Шайтанка;

68) далее на юго-запад вниз по течению по середине реки Шайтанка до места впадения реки Шайтанка в реку Тагил;

69) далее на юг вниз по течению по середине реки Тагил до линии, являющейся продолжением южной границы полосы отвода автомобильной дороги Николо-Павловское – Черноисточинск;

70) далее на юго-запад по линии, являющейся продолжением южной границы полосы отвода автомобильной дороги Николо-Павловское – Черноисточинск, южной границе полосы отвода автомобильной дороги Николо-Павловское – Черноисточинск, линии, являющейся продолжением южной границы полосы отвода автомобильной дороги Николо-Павловское – Черноисточинск, до середины реки Известковая;

71) далее на юг вниз по течению по середине реки Известковая до места впадения реки Известковая в реку Черная;

72) далее на юг вверх по течению по середине реки Черная до восточной границы полосы отвода автомобильной дороги Нижний Тагил – Висимо-Уткинск – Усть-Утка (18 километр);

73) далее на север по восточной границе полосы отвода автомобильной дороги Нижний Тагил – Висимо-Уткинск – Усть-Утка до линии, являющейся продолжением северной границы земельного участка с кадастровым номером 66:19:0101006:755;

74) далее на юго-запад по линии, являющейся продолжением северной границы земельного участка с кадастровым номером 66:19:0101006:755, северной границе земельного участка с кадастровым номером 66:19:0101006:755, южной границе земельного участка с кадастровым номером 66:19:1001001:132, северной границе земельных участков с кадастровыми

номерами 66:19:0101006:768, 66:19:0101006:756 до середины Ушковского канала;

75) далее на юг по середине Ушковского канала до южной границы полосы отвода автомобильной дороги Нижний Тагил – Висимо-Уткинск – Усть-Утка (22 километр);

76) далее на юго-запад по южной границе полосы отвода автомобильной дороги Нижний Тагил – Висимо-Уткинск – Усть-Утка до восточной границы полосы отвода подъездной автомобильной дороги к заброшенному оздоровительному лагерю «Чайка» от автомобильной дороги Нижний Тагил – Висимо-Уткинск – Усть-Утка;

77) далее на юг по восточной границе полосы отвода подъездной автомобильной дороги к заброшенному оздоровительному лагерю «Чайка» от автомобильной дороги Нижний Тагил – Висимо-Уткинск – Усть-Утка до северной границы квартала 158 Красноуральского участка Красноуральского участкового лесничества Нижне-Тагильского лесничества Свердловской области;

78) далее на запад по северной границе кварталов 158, 157, 156, 155, 154 Красноуральского участка Красноуральского участкового лесничества Нижне-Тагильского лесничества Свердловской области до юго-восточного угла квартала 145 Красноуральского участка Красноуральского участкового лесничества Нижне-Тагильского лесничества Свердловской области;

79) далее на север по восточной границе кварталов 145, 133, 121, 107 Красноуральского участка Красноуральского участкового лесничества Нижне-Тагильского лесничества Свердловской области до северо-восточного угла квартала 107 Красноуральского участка Красноуральского участкового лесничества Нижне-Тагильского лесничества Свердловской области;

80) далее на запад по северной границе кварталов 107, 106, 105 Красноуральского участка Красноуральского участкового лесничества Нижне-Тагильского лесничества Свердловской области до юго-восточного угла квартала 96 Красноуральского участка Красноуральского участкового лесничества Нижне-Тагильского лесничества Свердловской области;

81) далее на север по восточной границе кварталов 96, 83 Красноуральского участка Красноуральского участкового лесничества Нижне-Тагильского лесничества Свердловской области до северо-восточного угла квартала 83 Красноуральского участка Красноуральского участкового лесничества Нижне-Тагильского лесничества Свердловской области;

82) далее на запад по северной границе квартала 83 Красноуральского участка Красноуральского участкового лесничества Нижне-Тагильского лесничества Свердловской области до восточной границы квартала 19 урочища государственный земельный запас «Висимский» Висимского участкового лесничества Нижне-Тагильского лесничества Свердловской области;

83) далее на север по восточной границе кварталов 19, 16, 15 урочища государственный земельный запас «Висимский» Висимского участкового лесничества Нижне-Тагильского лесничества Свердловской области, кварталов 52, 40 Красноуральского участка Красноуральского участкового

лесничества Нижне-Тагильского лесничества Свердловской области до северо-восточного угла квартала 40 Красноуральского участка Красноуральского участкового лесничества Нижне-Тагильского лесничества Свердловской области;

84) далее на запад по северной границе квартала 40 Красноуральского участка Красноуральского участкового лесничества Нижне-Тагильского лесничества Свердловской области, квартала 14 урочища государственный земельный запас «Висимский» Висимского участкового лесничества Нижне-Тагильского лесничества Свердловской области, кварталов 39, 38 Красноуральского участка Красноуральского участкового лесничества Нижне-Тагильского лесничества Свердловской области до северо-западного угла квартала 38 Красноуральского участка Красноуральского участкового лесничества Нижне-Тагильского лесничества Свердловской области;

85) далее на юг по западной границе кварталов 38, 49 Красноуральского участка Красноуральского участкового лесничества Нижне-Тагильского лесничества Свердловской области, кварталов 2, 4, 7, 9, 11, 13 Висимского участка Висимского участкового лесничества Нижне-Тагильского лесничества Свердловской области до северной границы квартала 15 Висимского участка Висимского участкового лесничества Нижне-Тагильского лесничества Свердловской области;

86) далее на запад по северной границе квартала 15 Висимского участка Висимского участкового лесничества Нижне-Тагильского лесничества Свердловской области до северо-западного угла квартала 15 Висимского участка Висимского участкового лесничества Нижне-Тагильского лесничества Свердловской области;

87) далее на юг по западной границе квартала 15 Висимского участка Висимского участкового лесничества Нижне-Тагильского лесничества Свердловской области до юго-западного угла квартала 15 Висимского участка Висимского участкового лесничества Нижне-Тагильского лесничества Свердловской области;

88) далее на восток по южной границе квартала 15 Висимского участка Висимского участкового лесничества Нижне-Тагильского лесничества Свердловской области до северо-западного угла квартала 17 Висимского участка Висимского участкового лесничества Нижне-Тагильского лесничества Свердловской области;

89) далее на юг по западной границе кварталов 17, 23, 28 Висимского участка Висимского участкового лесничества Нижне-Тагильского лесничества Свердловской области, линии, являющейся продолжением западной границы квартала 28 Висимского участка Висимского участкового лесничества Нижне-Тагильского лесничества Свердловской области, до середины реки Межевая Утка;

90) далее на юго-запад вниз по течению по середине реки Межевая Утка до линии, являющейся продолжением западной границы квартала 45 Висимского участка Висимского участкового лесничества Нижне-Тагильского лесничества Свердловской области;

91) далее на юг по линии, являющейся продолжением западной границы квартала 45 Висимского участка Висимского участкового лесничества Нижне-Тагильского лесничества Свердловской области, западной границе кварталов 45, 52, 61 Висимского участка Висимского участкового лесничества Нижне-Тагильского лесничества Свердловской области до юго-западного угла квартала 61 Висимского участка Висимского участкового лесничества Нижне-Тагильского лесничества Свердловской области;

92) далее на юго-восток по южной границе кварталов 61, 62, 63, 64, 65, 66, 67, 59 Висимского участка Висимского участкового лесничества Нижне-Тагильского лесничества Свердловской области до юго-восточного угла квартала 59 Висимского участка Висимского участкового лесничества Нижне-Тагильского лесничества Свердловской области;

93) далее на север по восточной границе квартала 59 Висимского участка Висимского участкового лесничества Нижне-Тагильского лесничества Свердловской области до южной границы квартала 174 Красноуральского участка Красноуральского участкового лесничества Нижне-Тагильского лесничества Свердловской области;

94) далее на восток по южной границе кварталов 174, 175, 176 Красноуральского участка Красноуральского участкового лесничества Нижне-Тагильского лесничества Свердловской области до юго-западного угла квартала 54 Левихинского участка Левихинского участкового лесничества Невьянского лесничества Свердловской области (точка В);

95) далее от точки В на восток по южной границе квартала 54 Левихинского участка Левихинского участкового лесничества Невьянского лесничества Свердловской области до западной границы квартала 64 Левихинского участка Левихинского участкового лесничества Невьянского лесничества Свердловской области;

96) далее на юг по западной границе кварталов 64, 70, 71 Левихинского участка Левихинского участкового лесничества Невьянского лесничества Свердловской области до западной границы квартала 81 Левихинского участка Левихинского участкового лесничества Невьянского лесничества Свердловской области;

97) далее на юго-запад по западной границе квартала 81 Левихинского участка Левихинского участкового лесничества Невьянского лесничества Свердловской области, кварталов 1, 2, 18, 32, 105, 104, 107, 109 Карпушихинского участка Левихинского участкового лесничества Невьянского лесничества Свердловской области, северо-западной границе квартала 111 Карпушихинского участка Левихинского участкового лесничества Невьянского лесничества Свердловской области, земельного участка с кадастровым номером 66:49:0101010:3 до западного угла земельного участка с кадастровым номером 66:49:0101010:3;

98) далее на юго-восток по юго-западной границе земельного участка с кадастровым номером 66:49:0101010:3, квартала 113 Карпушихинского участка Левихинского участкового лесничества Невьянского лесничества Свердловской области до северной границы квартала 20 федерального государственного

бюджетного учреждения «Висимский государственный природный биосферный заповедник»;

99) далее на юго-восток по западной границе земельного участка с кадастровым номером 66:49:0101010:2, квартала 41 федерального государственного бюджетного учреждения «Висимский государственный природный биосферный заповедник» до северо-западного угла квартала 48 федерального государственного бюджетного учреждения «Висимский государственный природный биосферный заповедник»;

100) далее на юго-запад по западной границе квартала 48 федерального государственного бюджетного учреждения «Висимский государственный природный биосферный заповедник» до юго-западного угла квартала 48 федерального государственного бюджетного учреждения «Висимский государственный природный биосферный заповедник»;

101) далее на восток по южной границе квартала 48 федерального государственного бюджетного учреждения «Висимский государственный природный биосферный заповедник» до западной границы квартала 69 федерального государственного бюджетного учреждения «Висимский государственный природный биосферный заповедник»;

102) далее на юг по западной границе кварталов 69, 96, 111, 121, 136, 151, 163, 175 федерального государственного бюджетного учреждения «Висимский государственный природный биосферный заповедник» до юго-западного угла квартала 175 федерального государственного бюджетного учреждения «Висимский государственный природный биосферный заповедник»;

103) далее на восток по южной границе кварталов 175, 176 федерального государственного бюджетного учреждения «Висимский государственный природный биосферный заповедник» до юго-восточного угла квартала 176 федерального государственного бюджетного учреждения «Висимский государственный природный биосферный заповедник»;

104) далее на юг по западной границе кварталов 189, 201 федерального государственного бюджетного учреждения «Висимский государственный природный биосферный заповедник» до северо-западного угла квартала 1 участка Крутихинский, 1-я часть Новоуткинского участкового лесничества Билимбаевского лесничества Свердловской области (точка Г);

105) далее от точки Г на юг по западной границе кварталов 1, 6 участка Крутихинский, 1-я часть Новоуткинского участкового лесничества Билимбаевского лесничества Свердловской области до северо-западного угла квартала 11 участка Крутихинский, 1-я часть Новоуткинского участкового лесничества Билимбаевского лесничества Свердловской области (точка Д);

106) далее от точки Д на запад по северной границе кварталов 36, 35, 34, 33, 32, 31 Староуткинского участка Староуткинского участкового лесничества Шалинского лесничества Свердловской области до юго-восточного угла квартала 20 Староуткинского участка Староуткинского участкового лесничества Шалинского лесничества Свердловской области;

107) далее на север по восточной границе кварталов 20, 10 Староуткинского участка Староуткинского участкового лесничества

Шалинского лесничества Свердловской области до северо-восточного угла квартала 10 Староуткинского участка Староуткинского участкового лесничества Шалинского лесничества Свердловской области;

108) далее на запад по северной границе кварталов 10, 9, 8, 7, 6 Староуткинского участка Староуткинского участкового лесничества Шалинского лесничества Свердловской области до юго-восточного угла квартала 135 Илимского участка Илимского участкового лесничества Шалинского лесничества Свердловской области;

109) далее на север по восточной границе кварталов 135, 128, 121, 110 Илимского участка Илимского участкового лесничества Шалинского лесничества Свердловской области до северо-восточного угла квартала 110 Илимского участка Илимского участкового лесничества Шалинского лесничества Свердловской области;

110) далее на запад по северной границе квартала 110 Илимского участка Илимского участкового лесничества Шалинского лесничества Свердловской области до юго-восточного угла квартала 100 Илимского участка Илимского участкового лесничества Шалинского лесничества Свердловской области;

111) далее на север по восточной границе кварталов 100, 90, 80 Илимского участка Илимского участкового лесничества Шалинского лесничества Свердловской области до северо-восточного угла квартала 80 Илимского участка Илимского участкового лесничества Шалинского лесничества Свердловской области;

112) далее на запад по северной границе кварталов 80, 79, 78, 77 Илимского участка Илимского участкового лесничества Шалинского лесничества Свердловской области до юго-восточного угла квартала 69 Илимского участка Илимского участкового лесничества Шалинского лесничества Свердловской области;

113) далее на север по восточной границе кварталов 69, 63, 59 Илимского участка Илимского участкового лесничества Шалинского лесничества Свердловской области до северо-восточного угла квартала 59 Илимского участка Илимского участкового лесничества Шалинского лесничества Свердловской области;

114) далее на запад по северной границе кварталов 59, 58, 57 Илимского участка Илимского участкового лесничества Шалинского лесничества Свердловской области до северо-западного угла квартала 57 Илимского участка Илимского участкового лесничества Шалинского лесничества Свердловской области;

115) далее на юг по западной границе квартала 57 Илимского участка Илимского участкового лесничества Шалинского лесничества Свердловской области, квартала 2 урочища сельскохозяйственное коллективное предприятие «Новая жизнь» Восточного участкового лесничества Шалинского лесничества Свердловской области до северной границы квартала 1 урочища сельскохозяйственное коллективное предприятие «Новая жизнь» Восточного участкового лесничества Шалинского лесничества Свердловской области;

116) далее на запад по северной границе квартала 1 урочища сельскохозяйственное коллективное предприятие «Новая жизнь» Восточного участкового лесничества Шалинского лесничества Свердловской области до северо-западного угла квартала 1 урочища сельскохозяйственное коллективное предприятие «Новая жизнь» Восточного участкового лесничества Шалинского лесничества Свердловской области;

117) далее на юг по западной границе кварталов 1, 4 урочища сельскохозяйственное коллективное предприятие «Новая жизнь» Восточного участкового лесничества Шалинского лесничества Свердловской области, кварталов 85, 94, 104, 114 Илимского участка Илимского участкового лесничества Шалинского лесничества Свердловской области, линии, являющейся продолжением западной границы квартала 114 Илимского участка Илимского участкового лесничества Шалинского лесничества Свердловской области, западной границе квартала 11 урочища сельскохозяйственное коллективное предприятие «Новая жизнь» Восточного участкового лесничества Шалинского лесничества Свердловской области до северной границы квартала 19 Сылвинского участка Илимского участкового лесничества Шалинского лесничества Свердловской области;

118) далее на северо-запад по северной границе квартала 19 Сылвинского участка Илимского участкового лесничества Шалинского лесничества Свердловской области, восточной границе кварталов 12, 5 Сылвинского участка Илимского участкового лесничества Шалинского лесничества Свердловской области, кварталов 124, 113 Илимского участка Илимского участкового лесничества Шалинского лесничества Свердловской области до северо-восточного угла квартала 113 Илимского участка Илимского участкового лесничества Шалинского лесничества Свердловской области;

119) далее на запад по северной границе квартала 113 Илимского участка Илимского участкового лесничества Шалинского лесничества Свердловской области, северо-западной границе квартала 1 Сылвинского участка Илимского участкового лесничества Шалинского лесничества Свердловской области до юго-восточного угла квартала 112 Илимского участка Илимского участкового лесничества Шалинского лесничества Свердловской области;

120) далее на север по восточной границе кварталов 112, 102, 92, 82 Илимского участка Илимского участкового лесничества Шалинского лесничества Свердловской области до юго-западного угла квартала 75 Илимского участка Илимского участкового лесничества Шалинского лесничества Свердловской области;

121) далее на восток по южной границе квартала 75 Илимского участка Илимского участкового лесничества Шалинского лесничества Свердловской области до юго-восточного угла квартала 75 Илимского участка Илимского участкового лесничества Шалинского лесничества Свердловской области;

122) далее на север по восточной границе квартала 75 Илимского участка Илимского участкового лесничества Шалинского лесничества Свердловской области до северо-восточного угла квартала 75 Илимского участка Илимского участкового лесничества Шалинского лесничества Свердловской области;

123) далее на запад по северной границе кварталов 75, 74, 73 Илимского участка Илимского участкового лесничества Шалинского лесничества Свердловской области до юго-восточного угла квартала 129 Уньского участка Уньского участкового лесничества Шалинского лесничества Свердловской области;

124) далее на север по восточной границе кварталов 129, 118 Уньского участка Уньского участкового лесничества Шалинского лесничества Свердловской области до северо-восточного угла квартала 118 Уньского участка Уньского участкового лесничества Шалинского лесничества Свердловской области;

125) далее на запад по северной границе кварталов 118, 117, 116, 115, 114 Уньского участка Уньского участкового лесничества Шалинского лесничества Свердловской области до юго-восточного угла квартала 102 Уньского участка Уньского участкового лесничества Шалинского лесничества Свердловской области;

126) далее на север по восточной границе кварталов 102, 91, 79, 69, 57, 46, 35, 25, 19, 14, 12, 9, 7, 4 Уньского участка Уньского участкового лесничества Шалинского лесничества Свердловской области до северо-восточного угла квартала 4 Уньского участка Уньского участкового лесничества Шалинского лесничества Свердловской области;

127) далее на запад по северной границе кварталов 4, 3, 2, 1 Уньского участка Уньского участкового лесничества Шалинского лесничества Свердловской области до северо-западного угла квартала 1 Уньского участка Уньского участкового лесничества Шалинского лесничества Свердловской области (точка границы между Свердловской областью и Пермским краем) (точка Е);

128) далее от точки Е на северо-восток по границе между Свердловской областью и Пермским краем до юго-западного угла квартала 94 Кедровского участка Кушвинского участкового лесничества Кушвинского лесничества Свердловской области (точка А);

129) от северо-западного угла квартала 105 Сулемского участка Висимского участкового лесничества Нижне-Тагильского лесничества Свердловской области (точка Ж) на восток по северной границе квартала 105 Сулемского участка Висимского участкового лесничества Нижне-Тагильского лесничества Свердловской области до северо-восточного угла квартала 105 Сулемского участка Висимского участкового лесничества Нижне-Тагильского лесничества Свердловской области;

130) далее на юго-запад по восточной границе кварталов 105, 116 Сулемского участка Висимского участкового лесничества Нижне-Тагильского лесничества Свердловской области до северной границы квартала 125 Сулемского участка Висимского участкового лесничества Нижне-Тагильского лесничества Свердловской области;

131) далее на восток по северной границе квартала 125 Сулемского участка Висимского участкового лесничества Нижне-Тагильского лесничества Свердловской области до северо-восточного угла квартала 125 Сулемского

участка Висимского участкового лесничества Нижне-Тагильского лесничества Свердловской области;

132) далее на юг по восточной границе квартала 125 Сулемского участка Висимского участкового лесничества Нижне-Тагильского лесничества Свердловской области до юго-восточного угла квартала 125 Сулемского участка Висимского участкового лесничества Нижне-Тагильского лесничества Свердловской области;

133) далее на запад по южной границе кварталов 125, 124, 123 Сулемского участка Висимского участкового лесничества Нижне-Тагильского лесничества Свердловской области до юго-западного угла квартала 123 Сулемского участка Висимского участкового лесничества Нижне-Тагильского лесничества Свердловской области;

134) далее на север по западной границе кварталов 123, 116, 105 Сулемского участка Висимского участкового лесничества Нижне-Тагильского лесничества Свердловской области до северо-западного угла квартала 105 Сулемского участка Висимского участкового лесничества Нижне-Тагильского лесничества Свердловской области (точка Ж);

135) от точки пересечения середины автомобильной дороги Ёква – Колпаковка с правым берегом реки Чусовая (точка З) на юго-восток по правому берегу реки Чусовая до линии, являющейся продолжением северо-западной границы земельного участка с кадастровым номером 66:19:0101025:52;

136) далее на юго-восток по линии, являющейся продолжением северо-западной границы земельного участка с кадастровым номером 66:19:0101025:52, северо-западной границе земельного участка с кадастровым номером 66:19:0101025:52, линии, являющейся продолжением северо-западной границы земельного участка с кадастровым номером 66:19:0101025:52, до северо-восточной границы земельного участка Нижнетагильского местного фонда «Уютный город» с кадастровым номером 66:19:0103001:37;

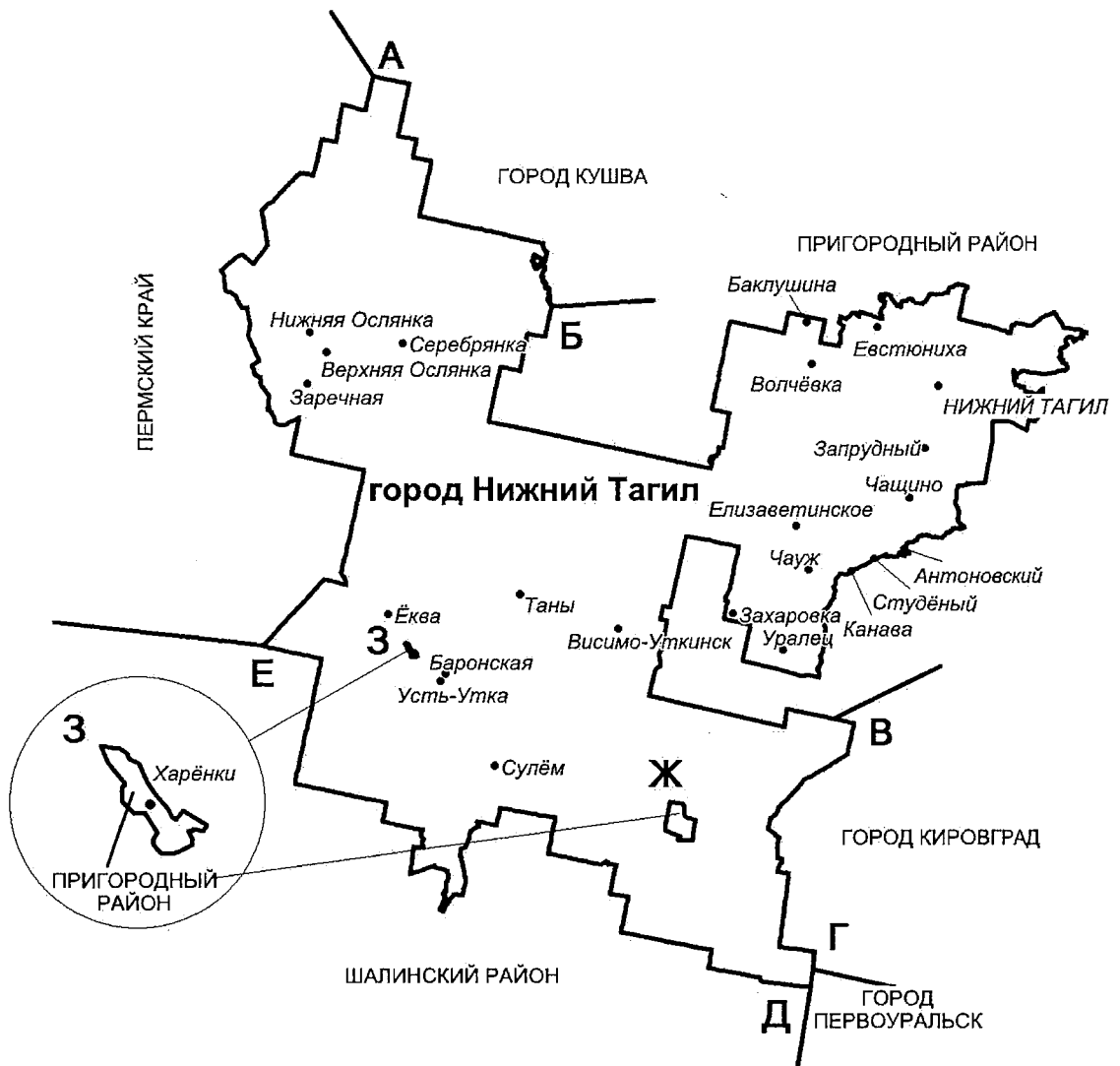
137) далее на северо-запад по северо-восточной границе земельного участка Нижнетагильского местного фонда «Уютный город» с кадастровым номером 66:19:0103001:37 до северного угла земельного участка Нижнетагильского местного фонда «Уютный город» с кадастровым номером 66:19:0103001:37;

138) далее на юго-запад по северной границе земельного участка Нижнетагильского местного фонда «Уютный город» с кадастровым номером 66:19:0103001:37 до середины автомобильной дороги Ёква – Колпаковка;

139) далее на северо-запад по середине автомобильной дороги Ёква – Колпаковка до точки пересечения с правым берегом реки Чусовая (точка З).

Параграф 2. Схематическая карта границы административно-территориальной единицы Свердловской области «город Нижний Тагил»

Граница административно-территориальной единицы Свердловской области «город Нижний Тагил» отражена на следующей схематической карте:



УСЛОВНЫЕ ОБОЗНАЧЕНИЯ

- граница административно-территориальной единицы Свердловской области
- **НИЖНИЙ ТАГИЛ** — центр административно-территориальной единицы Свердловской области
- **Серебрянка** — населенный пункт
- А** — точка границы административно-территориальной единицы Свердловской области

Приложение 49
к Закону Свердловской области
«О границах административно-
территориальных единиц
Свердловской области»

**Описание и схематическая карта границы административно-
территориальной единицы Свердловской области «город Нижняя Салда»**

**Параграф 1. Описание границы административно-территориальной
единицы Свердловской области «город Нижняя Салда»**

Граница административно-территориальной единицы Свердловской области «город Нижняя Салда» проходит:

1) от точки пересечения линии, являющейся продолжением восточной границы квартала 332 Нижне-Салдинского участка Нижне-Салдинского участкового лесничества Кушвинского лесничества Свердловской области, с серединой реки Тагил (точка А) на северо-восток вниз по течению по середине реки Тагил до точки пересечения северо-западной границы квартала 50 Зенковского участка Зенковского участкового лесничества Алапаевского лесничества Свердловской области с линией, являющейся продолжением северо-восточной границы квартала 1 Нижне-Салдинского участка Нижне-Салдинского участкового лесничества Кушвинского лесничества Свердловской области;

2) далее на юг по линии, являющейся продолжением северо-восточной границы квартала 1 Нижне-Салдинского участка Нижне-Салдинского участкового лесничества Кушвинского лесничества Свердловской области, северо-восточной границе кварталов 1, 10 Нижне-Салдинского участка Нижне-Салдинского участкового лесничества Кушвинского лесничества Свердловской области, восточной границе кварталов 20, 29, 40 Нижне-Салдинского участка Нижне-Салдинского участкового лесничества Кушвинского лесничества Свердловской области, квартала 6 урочища государственный земельный запас «Медведево» Нижне-Салдинского участкового лесничества Кушвинского лесничества Свердловской области, кварталов 367, 373, 377, 136, 158 Нижне-Салдинского участка Нижне-Салдинского участкового лесничества Кушвинского лесничества Свердловской области, кварталов 16, 19 урочища общество с ограниченной ответственностью «Акинфиевский совхоз» Нижне-Салдинского участкового лесничества Кушвинского лесничества Свердловской области, восточной и южной границам квартала 23 урочища общество с ограниченной ответственностью «Акинфиевский совхоз» Нижне-Салдинского участкового лесничества Кушвинского лесничества Свердловской области, восточной границе кварталов 26, 29 урочища общество с ограниченной ответственностью «Акинфиевский совхоз» Нижне-Салдинского участкового лесничества Кушвинского лесничества Свердловской области, линии, являющейся продолжением восточной границы квартала 29 урочища общество

с ограниченной ответственностью «Акинфиевский совхоз» Нижне-Салдинского участкового лесничества Кушвинского лесничества Свердловской области, до восточного угла квартала 36 урочища общество с ограниченной ответственностью «Акинфиевский совхоз» Нижне-Салдинского участкового лесничества Кушвинского лесничества Свердловской области;

3) далее на юго-запад по южной границе кварталов 36, 35, 34, 33, 32 урочища общество с ограниченной ответственностью «Акинфиевский совхоз» Нижне-Салдинского участкового лесничества Кушвинского лесничества Свердловской области, линии, являющейся продолжением южной границы квартала 32 урочища общество с ограниченной ответственностью «Акинфиевский совхоз» Нижне-Салдинского участкового лесничества Кушвинского лесничества Свердловской области, до южной границы полосы отвода железнодорожной ветки Нижний Тагил – Алапаевск (74 километр, 5 пикет) (точка Б);

4) далее от точки Б на северо-запад по южной границе полосы отвода железнодорожной ветки Нижний Тагил – Алапаевск до северной границы квартала 259 Нижне-Салдинского участка Нижне-Салдинского участкового лесничества Кушвинского лесничества Свердловской области;

5) далее на запад по северной границе кварталов 259, 258, 257, 256, 255, 254, 253 Нижне-Салдинского участка Нижне-Салдинского участкового лесничества Кушвинского лесничества Свердловской области до западной границы полосы отвода автомобильной дороги Нижняя Салда – Нелоба (2 километр);

6) далее на юг по западной границе полосы отвода автомобильной дороги Нижняя Салда – Нелоба до середины реки Третья;

7) далее на запад вниз по течению по середине реки Третья до места впадения реки Третья в Нижнесалдинский пруд;

8) далее на запад по линии, являющейся продолжением южного берега Нижнесалдинского пруда, южному берегу Нижнесалдинского пруда, правому берегу реки Салда до места впадения реки Ломовка в реку Салда;

9) далее на север вверх по течению по середине реки Ломовка до западной границы полосы отвода железнодорожной ветки Нижний Тагил – Алапаевск (47 километр, 8 пикет);

10) далее на северо-восток по западной границе полосы отвода железнодорожной ветки Нижний Тагил – Алапаевск до юго-восточного угла квартала 217 Нижне-Салдинского участка Нижне-Салдинского участкового лесничества Кушвинского лесничества Свердловской области;

11) далее на север по восточной границе кварталов 217, 216, 215, 201 Нижне-Салдинского участка Нижне-Салдинского участкового лесничества Кушвинского лесничества Свердловской области до юго-западного угла квартала 190 Нижне-Салдинского участка Нижне-Салдинского участкового лесничества Кушвинского лесничества Свердловской области;

12) далее на восток по южной границе кварталов 190, 191 Нижне-Салдинского участка Нижне-Салдинского участкового лесничества Кушвинского лесничества Свердловской области до восточной границы полосы

отвода железнодорожной ветки Моховой – Перегрузочная (5 километр, 2 пикет);

13) далее на северо-восток по восточной границе полосы отвода железнодорожной ветки Моховой – Перегрузочная до северной границы полосы отвода железнодорожной ветки федерального государственного унитарного предприятия «Научно-исследовательский институт машиностроения»;

14) далее на северо-восток по северной границе полосы отвода железнодорожной ветки федерального государственного унитарного предприятия «Научно-исследовательский институт машиностроения» до юго-западного угла квартала 73 Нижне-Салдинского участка Нижне-Салдинского участкового лесничества Кушвинского лесничества Свердловской области;

15) далее на восток по южной границе кварталов 73, 64, 65 Нижне-Салдинского участка Нижне-Салдинского участкового лесничества Кушвинского лесничества Свердловской области до юго-восточного угла квартала 65 Нижне-Салдинского участка Нижне-Салдинского участкового лесничества Кушвинского лесничества Свердловской области;

16) далее на север по восточной границе квартала 65 Нижне-Салдинского участка Нижне-Салдинского участкового лесничества Кушвинского лесничества Свердловской области до юго-западного угла квартала 57 Нижне-Салдинского участка Нижне-Салдинского участкового лесничества Кушвинского лесничества Свердловской области;

17) далее на восток по южной границе кварталов 57, 58, 59, 60 Нижне-Салдинского участка Нижне-Салдинского участкового лесничества Кушвинского лесничества Свердловской области до юго-восточного угла квартала 60 Нижне-Салдинского участка Нижне-Салдинского участкового лесничества Кушвинского лесничества Свердловской области;

18) далее на север по восточной границе кварталов 60, 48, 33, 30 Нижне-Салдинского участка Нижне-Салдинского участкового лесничества Кушвинского лесничества Свердловской области, линии, являющейся продолжением восточной границы квартала 30 Нижне-Салдинского участка Нижне-Салдинского участкового лесничества Кушвинского лесничества Свердловской области, до середины реки Тагил;

19) далее на северо-восток вниз по течению по середине реки Тагил до точки пересечения с линией, являющейся продолжением восточной границы квартала 332 Нижне-Салдинского участка Нижне-Салдинского участкового лесничества Кушвинского лесничества Свердловской области (точка А).

Параграф 2. Схематическая карта границы административно-территориальной единицы Свердловской области «город Нижняя Салда»

Граница административно-территориальной единицы Свердловской области «город Нижняя Салда» отражена на следующей схематической карте:



УСЛОВНЫЕ ОБОЗНАЧЕНИЯ

- граница административно-территориальной единицы Свердловской области
- НИЖНЯЯ САЛДА центр административно-территориальной единицы Свердловской области
- Встреча населенный пункт
- А** точка границы административно-территориальной единицы Свердловской области

Описание и схематическая карта границы административно-территориальной единицы Свердловской области «город Нижняя Тура»

Параграф 1. Описание границы административно-территориальной единицы Свердловской области «город Нижняя Тура»

Граница административно-территориальной единицы Свердловской области «город Нижняя Тура» проходит:

1) от северо-западного угла квартала 17 Косьинского участка Качканарского участкового лесничества Верхотурского лесничества Свердловской области (точка границы между Свердловской областью и Пермским краем) (точка А) на восток по северной границе кварталов 17, 18, 19, 1, 2, 3, 4, 5, 6, 7, 8, 9, 10, 11, 12, 13, 14, 15, 16 Косьинского участка Качканарского участкового лесничества Верхотурского лесничества Свердловской области до западной границы земельного участка с кадастровым номером 66:17:0101007:24;

2) далее на северо-восток по западной границе земельного участка с кадастровым номером 66:17:0101007:24, линии, являющейся продолжением западной границы земельного участка с кадастровым номером 66:17:0101007:266, западной границе земельного участка с кадастровым номером 66:17:0101007:266 до северо-западного угла земельного участка с кадастровым номером 66:17:0101007:266;

3) далее на восток по северной границе земельного участка с кадастровым номером 66:17:0101007:266, кварталов 341, 343 Старолялинского участка Старолялинского участкового лесничества Новолялинского лесничества Свердловской области до юго-западного угла квартала 304 Старолялинского участка Старолялинского участкового лесничества Новолялинского лесничества Свердловской области;

4) далее на север по западной границе кварталов 304, 260, 216, 176, 131 Старолялинского участка Старолялинского участкового лесничества Новолялинского лесничества Свердловской области до северо-западного угла квартала 131 Старолялинского участка Старолялинского участкового лесничества Новолялинского лесничества Свердловской области;

5) далее на северо-восток по северо-западной границе квартала 131 Старолялинского участка Старолялинского участкового лесничества Новолялинского лесничества Свердловской области, земельного участка с кадастровым номером 66:17:0101011:1, кварталов 131, 132, 80 Старолялинского участка Старолялинского участкового лесничества Новолялинского лесничества Свердловской области до северной границы квартала 80

участка Нижнетуринского участкового лесничества Верхотурского лесничества Свердловской области (точка Б);

14) далее от точки Б на юг по восточной границе кварталов 78, 107, 131, 152, 154 Исовского участка Нижнетуринского участкового лесничества Верхотурского лесничества Свердловской области, линии, являющейся продолжением восточной границы квартала 154 Исовского участка Нижнетуринского участкового лесничества Верхотурского лесничества Свердловской области, до левого берега реки Тура;

15) далее на юго-восток по левому берегу реки Тура до линии, являющейся продолжением северной границы квартала 1 Нижнетуринского участка Нижнетуринского участкового лесничества Верхотурского лесничества Свердловской области;

16) далее на восток по линии, являющейся продолжением северной границы квартала 1 Нижнетуринского участка Нижнетуринского участкового лесничества Верхотурского лесничества Свердловской области, северной границе кварталов 1, 2, 3, 4 Нижнетуринского участка Нижнетуринского участкового лесничества Верхотурского лесничества Свердловской области, кварталов 68, 69, 70 Вологинского участка Косолманского участкового лесничества Верхотурского лесничества Свердловской области до северо-восточного угла квартала 70 Вологинского участка Косолманского участкового лесничества Верхотурского лесничества Свердловской области;

17) далее на юг по восточной границе кварталов 70, 78 Вологинского участка Косолманского участкового лесничества Верхотурского лесничества Свердловской области до северо-западного угла квартала 87 Вологинского участка Косолманского участкового лесничества Верхотурского лесничества Свердловской области;

18) далее на восток по северной границе квартала 87 Вологинского участка Косолманского участкового лесничества Верхотурского лесничества Свердловской области, линии, являющейся продолжением северной границы квартала 87 Вологинского участка Косолманского участкового лесничества Верхотурского лесничества Свердловской области, вдоль северной границы кварталов 88, 89, 90 Вологинского участка Косолманского участкового лесничества Верхотурского лесничества Свердловской области, до точки, находящейся на восточной границе квартала 82 Вологинского участка Косолманского участкового лесничества Верхотурского лесничества Свердловской области в 0,3 километра севернее северо-восточного угла квартала 90 Вологинского участка Косолманского участкового лесничества Верхотурского лесничества Свердловской области;

19) далее на юг по восточной границе кварталов 82, 90, 98 Вологинского участка Косолманского участкового лесничества Верхотурского лесничества Свердловской области до северо-западного угла квартала 107 Вологинского участка Косолманского участкового лесничества Верхотурского лесничества Свердловской области;

20) далее на восток по северной границе квартала 107 Вологинского участка Косолманского участкового лесничества Верхотурского лесничества

Свердловской области до юго-восточной границы полосы отвода железнодорожной ветки Гороблагодатская – Надеждинский завод (70 километр, 9–10 пикет);

21) далее на северо-восток по юго-восточной границе полосы отвода железнодорожной ветки Гороблагодатская – Надеждинский завод до середины реки Шайтанка;

22) далее на юг вверх по течению по середине реки Шайтанка до северо-западного угла квартала 288 федерального государственного учреждения «Управление эксплуатации и расквартирования Министерства обороны Российской Федерации» (точка В);

23) далее от точки В на юг по восточной границе кварталов 258, 287 федерального государственного учреждения «Управление эксплуатации и расквартирования Министерства обороны Российской Федерации» до юго-восточного угла квартала 287 федерального государственного учреждения «Управление эксплуатации и расквартирования Министерства обороны Российской Федерации»;

24) далее на запад по южной границе кварталов 287, 286, 285, 284, 283, 282, 281, 280, 279 федерального государственного учреждения «Управление эксплуатации и расквартирования Министерства обороны Российской Федерации», кварталов 193, 192, 191 Нижнетуринского участка Нижнетуринского участкового лесничества Верхотурского лесничества Свердловской области до северо-западного угла квартала 4 Красноуральского участка Красноуральского участкового лесничества Кушвинского лесничества Свердловской области;

25) далее на юг по западной границе квартала 4 Красноуральского участка Красноуральского участкового лесничества Кушвинского лесничества Свердловской области до юго-западного угла квартала 4 Красноуральского участка Красноуральского участкового лесничества Кушвинского лесничества Свердловской области;

26) далее на юго-восток по южной границе кварталов 4, 5 Красноуральского участка Красноуральского участкового лесничества Кушвинского лесничества Свердловской области, западной границе квартала 6 Красноуральского участка Красноуральского участкового лесничества Кушвинского лесничества Свердловской области до точки поворота западной границы квартала 6 Красноуральского участка Красноуральского участкового лесничества Кушвинского лесничества Свердловской области в западном направлении;

27) далее на запад по западной границе квартала 6 Красноуральского участка Красноуральского участкового лесничества Кушвинского лесничества Свердловской области, северной границе кварталов 13, 12 Красноуральского участка Красноуральского участкового лесничества Кушвинского лесничества Свердловской области до северо-западного угла квартала 12 Красноуральского участка Красноуральского участкового лесничества Кушвинского лесничества Свердловской области;

28) далее на юго-запад по западной границе квартала 12 Красноуральского участка Красноуральского участкового лесничества Кушвинского лесничества Свердловской области до юго-восточного угла квартала 11 Красноуральского участка Красноуральского участкового лесничества Кушвинского лесничества Свердловской области;

29) далее на север по восточной границе кварталов 11, 3 Красноуральского участка Красноуральского участкового лесничества Кушвинского лесничества Свердловской области до северо-восточного угла квартала 3 Красноуральского участка Красноуральского участкового лесничества Кушвинского лесничества Свердловской области;

30) далее на северо-запад по северной границе кварталов 3, 2, 1 Красноуральского участка Красноуральского участкового лесничества Кушвинского лесничества Свердловской области до северо-западного угла квартала 1 Красноуральского участка Красноуральского участкового лесничества Кушвинского лесничества Свердловской области;

31) далее на юг по западной границе кварталов 1, 9, 8, 35, 40 Красноуральского участка Красноуральского участкового лесничества Кушвинского лесничества Свердловской области до северо-восточного угла квартала 75 Красноуральского участка Красноуральского участкового лесничества Кушвинского лесничества Свердловской области;

32) далее на запад по северной границе квартала 75 Красноуральского участка Красноуральского участкового лесничества Кушвинского лесничества Свердловской области, линии, являющейся продолжением северной границы квартала 75 Красноуральского участка Красноуральского участкового лесничества Кушвинского лесничества Свердловской области, до середины реки Тура;

33) далее на юг вверх по течению по середине реки Тура до линии, являющейся продолжением северной границы квартала 6 Верхне-Туринского участка Азиатского участкового лесничества Кушвинского лесничества Свердловской области (точка Г);

34) далее от точки Г на запад по линии, являющейся продолжением северной границы квартала 6 Верхне-Туринского участка Азиатского участкового лесничества Кушвинского лесничества Свердловской области, северной границе кварталов 6, 5, 4, 3, 2 Верхне-Туринского участка Азиатского участкового лесничества Кушвинского лесничества Свердловской области, квартала 4 урочища общество с ограниченной ответственностью «Земледелец» Азиатского участкового лесничества Кушвинского лесничества Свердловской области до восточной границы квартала 2 урочища общество с ограниченной ответственностью «Земледелец» Азиатского участкового лесничества Кушвинского лесничества Свердловской области;

35) далее на север по восточной границе квартала 2 урочища общество с ограниченной ответственностью «Земледелец» Азиатского участкового лесничества Кушвинского лесничества Свердловской области до северо-восточного угла квартала 2 урочища общество с ограниченной

ответственностью «Земледелец» Азиатского участкового лесничества Кушвинского лесничества Свердловской области;

36) далее на запад по северной границе кварталов 2, 1 урочища общество с ограниченной ответственностью «Земледелец» Азиатского участкового лесничества Кушвинского лесничества Свердловской области до северо-восточного угла квартала 184 Лесного участка Нижнетуринского участкового лесничества Верхотурского лесничества Свердловской области (точка Д);

37) далее от точки Д на запад по южной границе квартала 209 Нижнетуринского участка Нижнетуринского участкового лесничества Верхотурского лесничества Свердловской области до юго-западного угла квартала 209 Нижнетуринского участка Нижнетуринского участкового лесничества Верхотурского лесничества Свердловской области;

38) далее на север по западной границе кварталов 209, 203, 197, 194, 183, 167, 145 Нижнетуринского участка Нижнетуринского участкового лесничества Верхотурского лесничества Свердловской области до северо-западного угла квартала 145 Нижнетуринского участка Нижнетуринского участкового лесничества Верхотурского лесничества Свердловской области;

39) далее на восток по северной границе квартала 145 Нижнетуринского участка Нижнетуринского участкового лесничества Верхотурского лесничества Свердловской области до юго-западного угла квартала 142 Нижнетуринского участка Нижнетуринского участкового лесничества Верхотурского лесничества Свердловской области;

40) далее на север по западной границе квартала 142 Нижнетуринского участка Нижнетуринского участкового лесничества Верхотурского лесничества Свердловской области до южной границы земельного участка с кадастровым номером 66:54:0311010:89;

41) далее на восток по южной границе земельного участка с кадастровым номером 66:54:0311010:89, линии, являющейся продолжением южной границы земельного участка с кадастровым номером 66:54:0311010:89, до точки, находящейся на линии, являющейся продолжением южной границы земельного участка с кадастровым номером 66:54:0311010:89, в 0,1 километра от северного угла квартала 142 Нижнетуринского участка Нижнетуринского участкового лесничества Верхотурского лесничества Свердловской области;

42) далее на северо-восток по прямой 0,8 километра (через акваторию Нижнетуринского пруда) до юго-западного угла земельного участка садоводческого некоммерческого товарищества «Дары природы» с кадастровым номером 66:17:0804008:59;

43) далее на северо-восток по западной границе земельных участков садоводческого некоммерческого товарищества «Дары природы» с кадастровыми номерами 66:17:0804008:59, 66:17:0804008:58, линии, соединяющей северо-западный угол земельного участка садоводческого некоммерческого товарищества «Дары природы» с кадастровым номером 66:17:0804008:58 и юго-восточный угол земельного участка с кадастровым номером 66:54:0115005:1, восточной границе земельных участков с кадастровыми номерами 66:54:0115005:1, 66:54:0101008:2, линии, являющейся

продолжением восточной границы земельного участка с кадастровым номером 66:54:0101008:2, до южной границы земельного участка с кадастровым номером 66:54:0101019:81;

44) далее на восток по южной границе земельного участка с кадастровым номером 66:54:0101019:81 до юго-восточного угла земельного участка с кадастровым номером 66:54:0101019:81;

45) далее на северо-восток по юго-восточной границе земельного участка с кадастровым номером 66:54:0101019:81, южной границе земельного участка с кадастровым номером 66:54:0101026:82, восточной границе земельных участков с кадастровыми номерами 66:54:0101025:47, 66:54:0101022:50, южной границе земельного участка с кадастровым номером 66:54:0101022:49, восточной границе земельных участков с кадастровыми номерами 66:54:0112004:137, 66:54:0112005:132, 66:54:0112002:62 до восточного угла земельного участка с кадастровым номером 66:54:0112002:62;

46) далее на северо-восток по южной границе полосы отвода автомобильной дороги Лесной – Таёжный до западной границы земельного участка федерального государственного унитарного сельскохозяйственного предприятия «Таежный»;

47) далее на юго-восток по западной и южной границам земельного участка федерального государственного унитарного сельскохозяйственного предприятия «Таежный» до северной границы полосы отвода автомобильной дороги Нижняя Тура – Качканар;

48) далее на восток по северной границе полосы отвода автомобильной дороги Нижняя Тура – Качканар до правого берега реки Тура;

49) далее на юго-восток по правому берегу реки Тура до западной границы земельного участка с кадастровым номером 66:17:0101018:1197 в точке, от которой западная граница земельного участка с кадастровым номером 66:17:0101018:1197 переходит через реку Тура;

50) далее на северо-запад по западной границе земельного участка с кадастровым номером 66:17:0101018:1197 до левого берега реки Тура;

51) далее на север по левому берегу реки Тура до линии, являющейся продолжением западной границы квартала 73 Нижнетуринского участка Нижнетуринского участкового лесничества Верхотурского лесничества Свердловской области;

52) далее на северо-восток по линии, являющейся продолжением западной границы квартала 73 Нижнетуринского участка Нижнетуринского участкового лесничества Верхотурского лесничества Свердловской области, до правого берега реки Тура;

53) далее на запад по правому берегу реки Тура до линии, являющейся продолжением южной границы квартала 197 Исовского участка Нижнетуринского участкового лесничества Верхотурского лесничества Свердловской области;

54) далее на запад по линии, являющейся продолжением южной границы квартала 197 Исовского участка Нижнетуринского участкового лесничества Верхотурского лесничества Свердловской области, южной границе кварталов

197, 189 Исовского участка Нижнетуринского участкового лесничества Верхотурского лесничества Свердловской области до северо-восточного угла квартала 211 Исовского участка Нижнетуринского участкового лесничества Верхотурского лесничества Свердловской области;

55) далее на юг по восточной границе квартала 211 Исовского участка Нижнетуринского участкового лесничества Верхотурского лесничества Свердловской области до юго-восточного угла квартала 211 Исовского участка Нижнетуринского участкового лесничества Верхотурского лесничества Свердловской области;

56) далее на запад по южной границе квартала 211 Исовского участка Нижнетуринского участкового лесничества Верхотурского лесничества Свердловской области до восточной границы квартала 210 Исовского участка Нижнетуринского участкового лесничества Верхотурского лесничества Свердловской области;

57) далее на юг по восточной границе квартала 210 Исовского участка Нижнетуринского участкового лесничества Верхотурского лесничества Свердловской области до юго-восточного угла квартала 210 Исовского участка Нижнетуринского участкового лесничества Верхотурского лесничества Свердловской области;

58) далее на запад по южной границе кварталов 210, 209, 208 Исовского участка Нижнетуринского участкового лесничества Верхотурского лесничества Свердловской области до северо-восточного угла квартала 216 Исовского участка Нижнетуринского участкового лесничества Верхотурского лесничества Свердловской области;

59) далее на юг по восточной границе квартала 216 Исовского участка Нижнетуринского участкового лесничества Верхотурского лесничества Свердловской области до северной границы полосы отвода автомобильной дороги Валериановск – Бушуевка;

60) далее на северо-запад по северной границе полосы отвода автомобильной дороги Валериановск – Бушуевка до западной границы квартала 212 Исовского участка Нижнетуринского участкового лесничества Верхотурского лесничества Свердловской области (точка Е);

61) далее от точки Е на север по западной границе квартала 212 Исовского участка Нижнетуринского участкового лесничества Верхотурского лесничества Свердловской области, восточной границе квартала 26 Качканарского участка Качканарского участкового лесничества Верхотурского лесничества Свердловской области, линии, являющейся продолжением восточной границы квартала 26 Качканарского участка Качканарского участкового лесничества Верхотурского лесничества Свердловской области, восточной границе квартала 20 Качканарского участка Качканарского участкового лесничества Верхотурского лесничества Свердловской области (через полосу отвода автомобильной дороги Нижняя Тура – Качканар) до северо-восточного угла квартала 20 Качканарского участка Качканарского участкового лесничества Верхотурского лесничества Свердловской области;

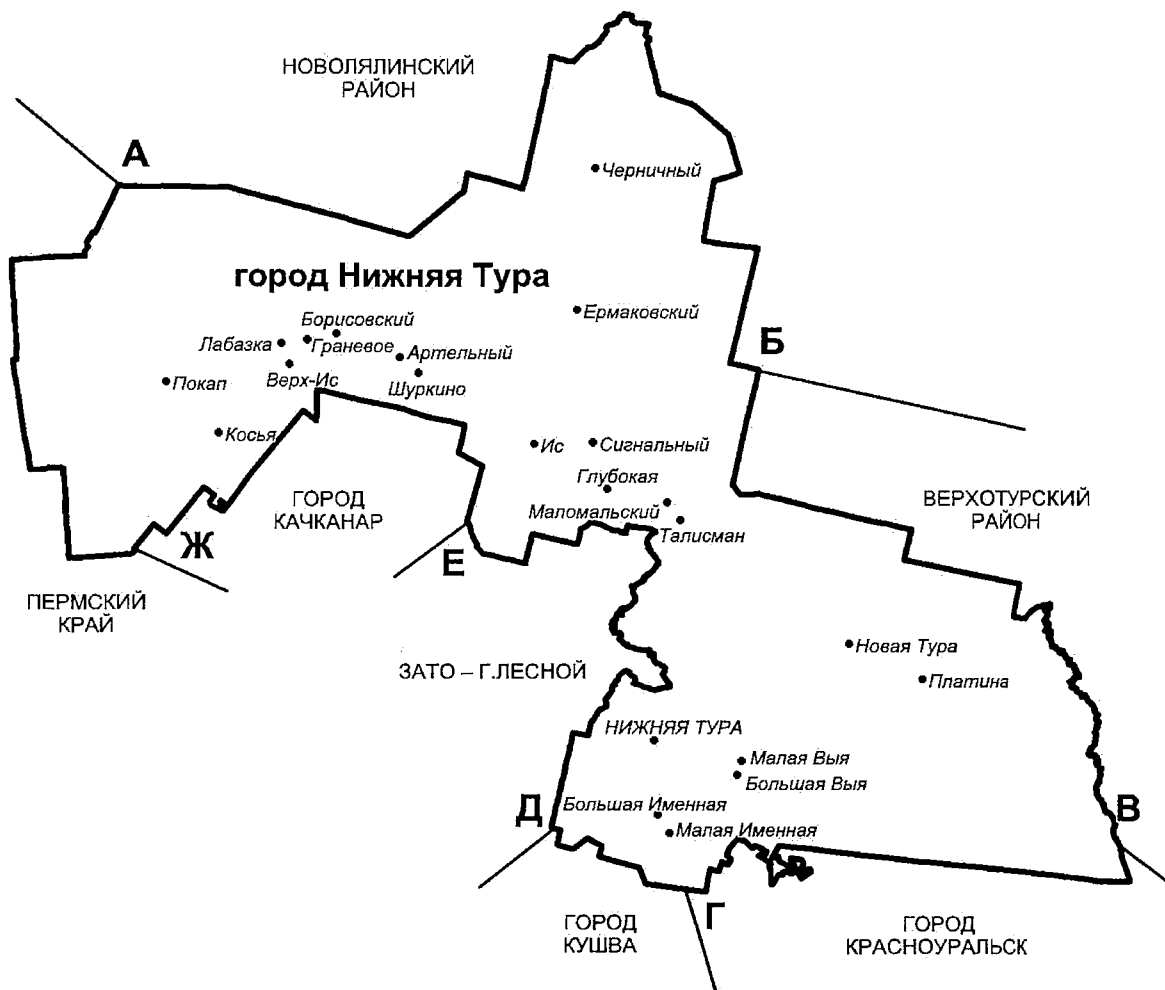
70) далее на северо-запад по линии, являющейся продолжением северной границы квартала 60 Качканарского участка Качканарского участкового лесничества Верхотурского лесничества Свердловской области, северной границе квартала 60 Качканарского участка Качканарского участкового лесничества Верхотурского лесничества Свердловской области до северо-западного угла квартала 60 Качканарского участка Качканарского участкового лесничества Верхотурского лесничества Свердловской области;

71) далее на юго-запад по западной границе квартала 60 Качканарского участка Качканарского участкового лесничества Верхотурского лесничества Свердловской области до юго-западного угла квартала 60 Качканарского участка Качканарского участкового лесничества Верхотурского лесничества Свердловской области (точка границы между Свердловской областью и Пермским краем) (точка Ж);

72) далее от точки Ж на запад по границе между Свердловской областью и Пермским краем до северо-западного угла квартала 17 Косьинского участка Качканарского участкового лесничества Верхотурского лесничества Свердловской области (точка А).

Параграф 2. Схематическая карта границы административно-территориальной единицы Свердловской области «город Нижняя Тура»

Граница административно-территориальной единицы Свердловской области «город Нижняя Тура» отражена на следующей схематической карте:



УСЛОВНЫЕ ОБОЗНАЧЕНИЯ

- граница административно-территориальной единицы Свердловской области
- НИЖНЯЯ ТУРА центр административно-территориальной единицы Свердловской области
- Черничный населенный пункт
- А** точка границы административно-территориальной единицы Свердловской области

Описание и схематическая карта границы административно-территориальной единицы Свердловской области «город Первоуральск»

Параграф 1. Описание границы административно-территориальной единицы Свердловской области «город Первоуральск»

Граница административно-территориальной единицы Свердловской области «город Первоуральск» проходит:

1) от северо-восточного угла квартала 63 Первомайского участка Первомайского участкового лесничества Нижне-Сергинского лесничества Свердловской области (точка А) на северо-восток по западной границе кварталов 148, 137, 128, 118, 109, 98, 83, 73, 64, 58, 50 Кузинского участка Кузинского участкового лесничества Билимбаевского лесничества Свердловской области, северо-западной границе кварталов 41, 34, 26 Кузинского участка Кузинского участкового лесничества Билимбаевского лесничества Свердловской области, западной и северной границам квартала 19 Кузинского участка Кузинского участкового лесничества Билимбаевского лесничества Свердловской области, северо-западной границе кварталов 13, 14, 4 Кузинского участка Кузинского участкового лесничества Билимбаевского лесничества Свердловской области, западной границе квартала 1 Кузинского участка Кузинского участкового лесничества Билимбаевского лесничества Свердловской области до северо-западного угла квартала 1 Кузинского участка Кузинского участкового лесничества Билимбаевского лесничества Свердловской области;

2) далее на юго-восток по северной границе кварталов 1, 2, 3, 8, 9, 10, 11 Кузинского участка Кузинского участкового лесничества Билимбаевского лесничества Свердловской области, кварталов 113, 106, 107 участка Крутихинский, 2-я часть Новоуткинского участкового лесничества Билимбаевского лесничества Свердловской области до юго-западного угла квартала 100 участка Крутихинский, 2-я часть Новоуткинского участкового лесничества Билимбаевского лесничества Свердловской области;

3) далее на север по западной границе кварталов 100, 92, 85 участка Крутихинский, 2-я часть Новоуткинского участкового лесничества Билимбаевского лесничества Свердловской области, кварталов 78, 75, 69, 63, 57, 52, 47, 43, 37, 30, 21 участка Крутихинский, 1-я часть Новоуткинского участкового лесничества Билимбаевского лесничества Свердловской области до северо-западного угла квартала 21 участка Крутихинский, 1-я часть Новоуткинского участкового лесничества Билимбаевского лесничества Свердловской области;

4) далее на северо-восток по северной границе квартала 21 участка Крутихинский, 1-я часть Новоуткинского участкового лесничества Билимбаевского лесничества Свердловской области, западной границе квартала 22 участка Крутихинский, 1-я часть Новоуткинского участкового лесничества Билимбаевского лесничества Свердловской области до точки поворота западной границы квартала 22 участка Крутихинский, 1-я часть Новоуткинского участкового лесничества Билимбаевского лесничества Свердловской области в северном направлении;

5) далее на север по западной границе кварталов 22, 16, 11 участка Крутихинский, 1-я часть Новоуткинского участкового лесничества Билимбаевского лесничества Свердловской области до северо-западного угла квартала 11 участка Крутихинский, 1-я часть Новоуткинского участкового лесничества Билимбаевского лесничества Свердловской области (точка Б);

6) далее от точки Б на север по западной границе кварталов 6, 1 участка Крутихинский, 1-я часть Новоуткинского участкового лесничества Билимбаевского лесничества Свердловской области до северо-западного угла квартала 1 участка Крутихинский, 1-я часть Новоуткинского участкового лесничества Билимбаевского лесничества Свердловской области (точка В);

7) далее от точки В на восток по северной границе кварталов 1, 2, 3, 4, 5 участка Крутихинский, 1-я часть Новоуткинского участкового лесничества Билимбаевского лесничества Свердловской области до северо-восточного угла квартала 5 участка Крутихинский, 1-я часть Новоуткинского участкового лесничества Билимбаевского лесничества Свердловской области;

8) далее на юг по восточной границе кварталов 5, 10, 15, 20, 26, 29, 36, 42 участка Крутихинский, 1-я часть Новоуткинского участкового лесничества Билимбаевского лесничества Свердловской области до юго-восточного угла квартала 42 участка Крутихинский, 1-я часть Новоуткинского участкового лесничества Билимбаевского лесничества Свердловской области (точка Г);

9) далее от точки Г на северо-запад по южной границе кварталов 42, 35 участка Крутихинский, 1-я часть Новоуткинского участкового лесничества Билимбаевского лесничества Свердловской области до восточной границы квартала 41 участка Крутихинский, 1-я часть Новоуткинского участкового лесничества Билимбаевского лесничества Свердловской области;

10) далее на юго-запад по восточной границе кварталов 41, 51, 56, 62, 68, 73 участка Крутихинский, 1-я часть Новоуткинского участкового лесничества Билимбаевского лесничества Свердловской области, северной и восточной границам квартала 74 участка Крутихинский, 1-я часть Новоуткинского участкового лесничества Билимбаевского лесничества Свердловской области, восточной границе квартала 84 участка Крутихинский, 1-я часть Новоуткинского участкового лесничества Билимбаевского лесничества Свердловской области, кварталов 91, 99 участка Крутихинский, 2-я часть Новоуткинского участкового лесничества Билимбаевского лесничества Свердловской области до юго-восточного угла квартала 99 участка Крутихинский, 2-я часть Новоуткинского участкового лесничества Билимбаевского лесничества Свердловской области;

11) далее на запад по южной границе кварталов 99, 98 участка Крутихинский, 2-я часть Новоуткинского участкового лесничества Билимбаевского лесничества Свердловской области до восточной границы квартала 97 участка Крутихинский, 2-я часть Новоуткинского участкового лесничества Билимбаевского лесничества Свердловской области;

12) далее на юг по восточной границе кварталов 97, 105, 112 участка Крутихинский, 2-я часть Новоуткинского участкового лесничества Билимбаевского лесничества Свердловской области, линии, являющейся продолжением восточной границы квартала 112 участка Крутихинский, 2-я часть Новоуткинского участкового лесничества Билимбаевского лесничества Свердловской области, до правого берега реки Большой Шишим;

13) далее на восток по правому берегу реки Большой Шишим, правому берегу реки Черный Шишим до линии, являющейся продолжением восточной границы квартала 6 Билимбаевского участка Билимбаевского участкового лесничества Билимбаевского лесничества Свердловской области;

14) далее на юг по линии, являющейся продолжением восточной границы квартала 6 Билимбаевского участка Билимбаевского участкового лесничества Билимбаевского лесничества Свердловской области, восточной границе кварталов 6, 12, 15 Билимбаевского участка Билимбаевского участкового лесничества Билимбаевского лесничества Свердловской области до линии, являющейся продолжением северной границы квартала 16 Билимбаевского участка Билимбаевского участкового лесничества Билимбаевского лесничества Свердловской области;

15) далее на северо-восток по линии, являющейся продолжением северной границы квартала 16 Билимбаевского участка Билимбаевского участкового лесничества Билимбаевского лесничества Свердловской области, северной границе квартала 16 Билимбаевского участка Билимбаевского участкового лесничества Билимбаевского лесничества Свердловской области до северо-восточного угла квартала 16 Билимбаевского участка Билимбаевского участкового лесничества Билимбаевского лесничества Свердловской области;

16) далее на юг по восточной границе кварталов 16, 20 Билимбаевского участка Билимбаевского участкового лесничества Билимбаевского лесничества Свердловской области до северной границы земельного участка земельного запаса «Рудное» с кадастровым номером 66:58:2901002:20;

17) далее на юго-восток по северной и восточной границам земельного участка земельного запаса «Рудное» с кадастровым номером 66:58:2901002:20 до северо-западного угла квартала 40 Билимбаевского участка Билимбаевского участкового лесничества Билимбаевского лесничества Свердловской области;

18) далее на восток по северной границе кварталов 40, 41 Билимбаевского участка Билимбаевского участкового лесничества Билимбаевского лесничества Свердловской области до северо-восточного угла квартала 41 Билимбаевского участка Билимбаевского участкового лесничества Билимбаевского лесничества Свердловской области;

19) далее на юг по восточной границе кварталов 41, 52 Билимбаевского участка Билимбаевского участкового лесничества Билимбаевского лесничества Свердловской области до юго-восточного угла квартала 51 Билимбаевского участка Билимбаевского участкового лесничества Билимбаевского лесничества Свердловской области;

20) далее на северо-запад по южной границе квартала 51 Билимбаевского участка Билимбаевского участкового лесничества Билимбаевского лесничества Свердловской области до юго-восточной границы земельного участка земельного запаса «Рудное» с кадастровым номером 66:58:2901002:20;

21) далее на юго-запад по юго-восточной границе земельного участка земельного запаса «Рудное» с кадастровым номером 66:58:2901002:20 до северо-восточного угла земельного участка земельного запаса «Старики» с кадастровым номером 66:58:2901002:19;

22) далее на юг по восточной границе земельного участка земельного запаса «Старики» с кадастровым номером 66:58:2901002:19 до северо-западного угла квартала 87 Билимбаевского участка Билимбаевского участкового лесничества Билимбаевского лесничества Свердловской области;

23) далее на восток по северной границе квартала 87 Билимбаевского участка Билимбаевского участкового лесничества Билимбаевского лесничества Свердловской области до северо-восточного угла квартала 87 Билимбаевского участка Билимбаевского участкового лесничества Билимбаевского лесничества Свердловской области;

24) далее на юг по восточной границе квартала 87 Билимбаевского участка Билимбаевского участкового лесничества Билимбаевского лесничества Свердловской области до юго-восточного угла квартала 87 Билимбаевского участка Билимбаевского участкового лесничества Билимбаевского лесничества Свердловской области;

25) далее на юго-запад по прямой 0,4 километра (через полосу отвода автомобильной дороги Билимбаи – Тарасково) вдоль восточной границы полосы отвода автомобильной дороги Билимбаи – Тарасково до точки, находящейся на восточной границе квартала 3 урочища сельскохозяйственный производственный кооператив «Битимский» Билимбаевского участкового лесничества Билимбаевского лесничества Свердловской области в 0,16 километра от восточного угла квартала 3 урочища сельскохозяйственный производственный кооператив «Битимский» Билимбаевского участкового лесничества Билимбаевского лесничества Свердловской области;

26) далее на восток по восточной границе квартала 3 урочища сельскохозяйственный производственный кооператив «Битимский» Билимбаевского участкового лесничества Билимбаевского лесничества Свердловской области до северо-западной границы квартала 99 Билимбаевского участка Билимбаевского участкового лесничества Билимбаевского лесничества Свердловской области;

27) далее на северо-восток по северо-западной границе кварталов 99, 98 Билимбаевского участка Билимбаевского участкового лесничества Билимбаевского лесничества Свердловской области до северо-восточного угла

квартала 98 Билимбаевского участка Билимбаевского участкового лесничества Билимбаевского лесничества Свердловской области;

28) далее на юг по восточной границе квартала 98 Билимбаевского участка Билимбаевского участкового лесничества Билимбаевского лесничества Свердловской области до северной границы квартала 100 Билимбаевского участка Билимбаевского участкового лесничества Билимбаевского лесничества Свердловской области;

29) далее на восток по северной границе квартала 100 Билимбаевского участка Билимбаевского участкового лесничества Билимбаевского лесничества Свердловской области до юго-западного угла квартала 15 Первоуральского участка Первоуральского участкового лесничества Билимбаевского лесничества Свердловской области;

30) далее на север по западной границе кварталов 15, 5, 149, 141 Первоуральского участка Первоуральского участкового лесничества Билимбаевского лесничества Свердловской области, земельного участка земельного запаса «Королевская Елань» с кадастровым номером 66:58:2902001:51 до северо-западного угла земельного участка земельного запаса «Королевская Елань» с кадастровым номером 66:58:2902001:51;

31) далее на восток по северной границе земельного участка земельного запаса «Королевская Елань» с кадастровым номером 66:58:2902001:51, земельного участка с кадастровым номером 66:58:2902001:9, квартала 129 Первоуральского участка Первоуральского участкового лесничества Билимбаевского лесничества Свердловской области до западной границы квартала 130 Первоуральского участка Первоуральского участкового лесничества Билимбаевского лесничества Свердловской области;

32) далее на север по западной границе квартала 130 Первоуральского участка Первоуральского участкового лесничества Билимбаевского лесничества Свердловской области до северо-западного угла квартала 130 Первоуральского участка Первоуральского участкового лесничества Билимбаевского лесничества Свердловской области;

33) далее на восток по северной границе кварталов 130, 131 Первоуральского участка Первоуральского участкового лесничества Билимбаевского лесничества Свердловской области до северо-восточного угла квартала 131 Первоуральского участка Первоуральского участкового лесничества Билимбаевского лесничества Свердловской области (точка Д);

34) далее от точки Д на юг по восточной границе квартала 131 Первоуральского участка Первоуральского участкового лесничества Билимбаевского лесничества Свердловской области до северо-западного угла квартала 132 Первоуральского участка Первоуральского участкового лесничества Билимбаевского лесничества Свердловской области;

35) далее на восток по северной границе кварталов 132, 133, 134 Первоуральского участка Первоуральского участкового лесничества Билимбаевского лесничества Свердловской области до северо-восточного угла квартала 134 Первоуральского участка Первоуральского участкового лесничества Билимбаевского лесничества Свердловской области;

36) далее на юг по восточной границе кварталов 134, 140, 148 Первоуральского участка Первоуральского участкового лесничества Билимбаевского лесничества Свердловской области до северной границы квартала 3 Первоуральского участка Первоуральского участкового лесничества Билимбаевского лесничества Свердловской области;

37) далее на восток по северной границе кварталов 3, 4 Первоуральского участка Первоуральского участкового лесничества Билимбаевского лесничества Свердловской области, кварталов 1, 2, 3, 4, 5, 6, 7, 8, 9, 10 Уваловского участка Северского участкового лесничества Билимбаевского лесничества Свердловской области до северо-восточного угла квартала 10 Уваловского участка Северского участкового лесничества Билимбаевского лесничества Свердловской области;

38) далее на юг по восточной границе квартала 10 Уваловского участка Северского участкового лесничества Билимбаевского лесничества Свердловской области до линии, являющейся продолжением северной границы квартала 31 Студенческого участка Северского участкового лесничества Билимбаевского лесничества Свердловской области;

39) далее на восток по линии, являющейся продолжением северной границы квартала 31 Студенческого участка Северского участкового лесничества Билимбаевского лесничества Свердловской области, северной границе кварталов 31, 32 Студенческого участка Северского участкового лесничества Билимбаевского лесничества Свердловской области до юго-западного угла квартала 42 Среднеуральского участка Среднеуральского участкового лесничества Березовского лесничества Свердловской области (точка Е);

40) далее от точки Е на восток по северной границе кварталов 32, 33, 34, 35 Студенческого участка Северского участкового лесничества Билимбаевского лесничества Свердловской области до северо-восточного угла квартала 35 Студенческого участка Северского участкового лесничества Билимбаевского лесничества Свердловской области;

41) далее на юг по восточной границе кварталов 35, 43 Студенческого участка Северского участкового лесничества Билимбаевского лесничества Свердловской области до северо-восточного угла квартала 52 Студенческого участка Северского участкового лесничества Билимбаевского лесничества Свердловской области (точка Ж);

42) далее от точки Ж на юг по восточной границе кварталов 52, 58 Студенческого участка Северского участкового лесничества Билимбаевского лесничества Свердловской области, кварталов 6, 12, 18, 24 Северского участка Северского участкового лесничества Билимбаевского лесничества Свердловской области до юго-восточного угла квартала 24 Северского участка Северского участкового лесничества Билимбаевского лесничества Свердловской области;

43) далее на запад по южной границе кварталов 24, 23 Северского участка Северского участкового лесничества Билимбаевского лесничества Свердловской области до северо-восточного угла квартала 28 Северского

участка Северского участкового лесничества Билимбаевского лесничества Свердловской области;

44) далее на юг по восточной границе кварталов 28, 33, 38, 44, 48, 52 Северского участка Северского участкового лесничества Билимбаевского лесничества Свердловской области, линии, являющейся продолжением восточной границы квартала 52 Северского участка Северского участкового лесничества Билимбаевского лесничества Свердловской области, до середины железнодорожной ветки Пермь – Екатеринбург (1791 километр, 8 пикет);

45) далее на восток по середине железнодорожной ветки Пермь – Екатеринбург до линии, являющейся продолжением западной границы квартала 53 Паркового участкового лесничества муниципального специализированного автономного учреждения «Екатеринбургское лесничество»;

46) далее на юг по линии, являющейся продолжением западной границы квартала 53 Паркового участкового лесничества муниципального специализированного автономного учреждения «Екатеринбургское лесничество», западной границе квартала 53 Паркового участкового лесничества муниципального специализированного автономного учреждения «Екатеринбургское лесничество», восточной границе земельного участка с кадастровым номером 66:58:2902060:13 до северной границы полосы отвода автомобильной дороги Екатеринбург – Первоуральск;

47) далее на восток по северной границе полосы отвода автомобильной дороги Екатеринбург – Первоуральск до линии, являющейся продолжением восточной границы квартала 13 Широкореченского участка Чусовского участкового лесничества Верх-Исетского лесничества Свердловской области;

48) далее на юг по линии, являющейся продолжением восточной границы квартала 13 Широкореченского участка Чусовского участкового лесничества Верх-Исетского лесничества Свердловской области, восточной границе кварталов 13, 31, 48, 61, 74 Широкореченского участка Чусовского участкового лесничества Верх-Исетского лесничества Свердловской области, кварталов 8, 16 Чусовского участка Чусовского участкового лесничества Верх-Исетского лесничества Свердловской области до юго-восточного угла квартала 16 Чусовского участка Чусовского участкового лесничества Верх-Исетского лесничества Свердловской области;

49) далее на запад по южной границе кварталов 16, 15, 14, 13, 12, 11, 10 Чусовского участка Чусовского участкового лесничества Верх-Исетского лесничества Свердловской области до середины реки Исток;

50) далее на юго-запад вниз по течению по середине реки Исток до места впадения реки Исток в Волчихинское водохранилище;

51) далее на северо-запад по линии, являющейся продолжением северного берега Волчихинского водохранилища, северному берегу Волчихинского водохранилища до юго-восточной стороны плотины Волчихинского водохранилища на реке Чусовая (точка 3);

52) далее от точки 3 на северо-запад по правому берегу реки Чусовая до северной границы города Ревда;

53) далее на запад по северной границе города Ревда до западной границы полосы отвода железнодорожной ветки Подволошная – Ревда (7 километр, 8 пикет);

54) далее на север по западной границе полосы отвода железнодорожной ветки Подволошная – Ревда до 3 километра, 3 пикета железнодорожной ветки Подволошная – Ревда;

55) далее на юго-запад по линии, являющейся продолжением северной границы земельного участка с кадастровым номером 66:21:0101001:508, северной границе земельных участков с кадастровыми номерами 66:21:0101001:508, 66:21:0101001:422, 66:21:0101001:496, 66:21:0101001:508, 66:21:0101001:397, квартала 5 Ревдинского участка Ревдинского участкового лесничества Билимбаевского лесничества Свердловской области до восточной границы квартала 4 Ревдинского участка Ревдинского участкового лесничества Билимбаевского лесничества Свердловской области;

56) далее на север по восточной границе кварталов 4, 2 Ревдинского участка Ревдинского участкового лесничества Билимбаевского лесничества Свердловской области до северо-восточного угла квартала 2 Ревдинского участка Ревдинского участкового лесничества Билимбаевского лесничества Свердловской области;

57) далее на северо-запад по северо-восточной границе квартала 2 Ревдинского участка Ревдинского участкового лесничества Билимбаевского лесничества Свердловской области, земельного участка садово-огороднического товарищества «Первоуральский» (кадастровый квартал с номером 66:21:1204004), кварталов 2, 1 Ревдинского участка Ревдинского участкового лесничества Билимбаевского лесничества Свердловской области, линии, являющейся продолжением северо-восточной границы квартала 1 Ревдинского участка Ревдинского участкового лесничества Билимбаевского лесничества Свердловской области, до середины реки Шайтанка;

58) далее на юго-запад вверх по течению по середине реки Шайтанка до северной границы квартала 2 Октябрьского участка Октябрьского участкового лесничества Билимбаевского лесничества Свердловской области;

59) далее на запад по северной границе кварталов 2, 1 Октябрьского участка Октябрьского участкового лесничества Билимбаевского лесничества Свердловской области до северо-западного угла квартала 1 Октябрьского участка Октябрьского участкового лесничества Билимбаевского лесничества Свердловской области;

60) далее на юг по западной границе квартала 1 Октябрьского участка Октябрьского участкового лесничества Билимбаевского лесничества Свердловской области до северо-восточного угла квартала 30 Октябрьского участка Октябрьского участкового лесничества Билимбаевского лесничества Свердловской области;

61) далее на юго-запад по северной границе квартала 30 Октябрьского участка Октябрьского участкового лесничества Билимбаевского лесничества Свердловской области до северо-восточного угла квартала 29 Октябрьского

участка Октябрьского участкового лесничества Билимбаевского лесничества Свердловской области;

62) далее на северо-запад по северной границе кварталов 29, 28, 27, 26 Октябрьского участка Октябрьского участкового лесничества Билимбаевского лесничества Свердловской области, земельных участков садово-огороднических товариществ «Ильмовка-4» (кадастровый квартал с номером 66:21:1201004), «Ильмовка-3» (кадастровый квартал с номером 66:21:1201003), «Ильмовка-2» (кадастровый квартал с номером 66:21:1201002), земельного участка садоводческого некоммерческого товарищества «Ильмовка 1» (кадастровый квартал с номером 66:21:1201001) до северо-западного угла земельного участка садоводческого некоммерческого товарищества «Ильмовка 1» (кадастровый квартал с номером 66:21:1201001) (точка И);

63) далее от точки И на север по восточной границе квартала 40 Верхнесергинского участка Верхнесергинского участкового лесничества Нижне-Сергинского лесничества Свердловской области, линии, являющейся продолжением восточной границы квартала 40 Верхнесергинского участка Верхнесергинского участкового лесничества Нижне-Сергинского лесничества Свердловской области, до правого берега реки Густая;

64) далее на запад по правому берегу реки Густая до места впадения реки Густая в реку Утка;

65) далее на юго-запад по левому берегу реки Утка до линии, являющейся продолжением северо-западной границы квартала 197 Подволошинского участка Подволошинского участкового лесничества Билимбаевского лесничества Свердловской области;

66) далее на северо-восток по линии, являющейся продолжением северо-западной границы квартала 197 Подволошинского участка Подволошинского участкового лесничества Билимбаевского лесничества Свердловской области, северо-западной границе квартала 197 Подволошинского участка Подволошинского участкового лесничества Билимбаевского лесничества Свердловской области до линии, являющейся продолжением западной границы квартала 189 Подволошинского участка Подволошинского участкового лесничества Билимбаевского лесничества Свердловской области;

67) далее на север по линии, являющейся продолжением западной границы квартала 189 Подволошинского участка Подволошинского участкового лесничества Билимбаевского лесничества Свердловской области, западной границе кварталов 189, 180, 171, 162, 153, 145, 137, 128, 106 Подволошинского участка Подволошинского участкового лесничества Билимбаевского лесничества Свердловской области до линии, являющейся продолжением южной границы квартала 105 Подволошинского участка Подволошинского участкового лесничества Билимбаевского лесничества Свердловской области;

68) далее на северо-запад по линии, являющейся продолжением южной границы квартала 105 Подволошинского участка Подволошинского участкового лесничества Билимбаевского лесничества Свердловской области, южной границе кварталов 105, 104, 91 Подволошинского участка

Подволошинского участкового лесничества Билимбаевского лесничества Свердловской области до юго-западного угла квартала 91 Подволошинского участка Подволошинского участкового лесничества Билимбаевского лесничества Свердловской области;

69) далее на север по западной границе кварталов 91, 79 Подволошинского участка Подволошинского участкового лесничества Билимбаевского лесничества Свердловской области до восточной границы квартала 78 Подволошинского участка Подволошинского участкового лесничества Билимбаевского лесничества Свердловской области;

70) далее на запад по южной границе квартала 78 Подволошинского участка Подволошинского участкового лесничества Билимбаевского лесничества Свердловской области до точки поворота южной границы квартала 78 Подволошинского участка Подволошинского участкового лесничества Билимбаевского лесничества Свердловской области в южном направлении;

71) далее на юг по южной границе квартала 78 Подволошинского участка Подволошинского участкового лесничества Билимбаевского лесничества Свердловской области, восточной границе кварталов 90, 103 Подволошинского участка Подволошинского участкового лесничества Билимбаевского лесничества Свердловской области до юго-восточного угла квартала 103 Подволошинского участка Подволошинского участкового лесничества Билимбаевского лесничества Свердловской области;

72) далее на запад по южной границе кварталов 103, 102 Подволошинского участка Подволошинского участкового лесничества Билимбаевского лесничества Свердловской области, линии, являющейся продолжением южной границы квартала 102 Подволошинского участка Подволошинского участкового лесничества Билимбаевского лесничества Свердловской области, до правого берега реки Утка;

73) далее на север по правому берегу реки Утка до места впадения реки Северянка в реку Утка;

74) далее на северо-запад вверх по течению по середине реки Северянка до линии, являющейся продолжением восточной границы квартала 154 Новоуткинского участка Новоуткинского участкового лесничества Билимбаевского лесничества Свердловской области;

75) далее на юг по линии, являющейся продолжением восточной границы квартала 154 Новоуткинского участка Новоуткинского участкового лесничества Билимбаевского лесничества Свердловской области, восточной границе квартала 154 Новоуткинского участка Новоуткинского участкового лесничества Билимбаевского лесничества Свердловской области до юго-восточного угла квартала 154 Новоуткинского участка Новоуткинского участкового лесничества Билимбаевского лесничества Свердловской области;

76) далее на запад по южной границе квартала 154 Новоуткинского участка Новоуткинского участкового лесничества Билимбаевского лесничества Свердловской области, квартала 41 урочища аграрно-производственное объединение «Чусовское» Кузинского участкового лесничества

Билимбаевского лесничества Свердловской области до северо-восточного угла квартала 161 Новоуткинского участка Новоуткинского участкового лесничества Билимбаевского лесничества Свердловской области;

77) далее на юг по восточной границе кварталов 161, 168 Новоуткинского участка Новоуткинского участкового лесничества Билимбаевского лесничества Свердловской области до юго-восточного угла квартала 168 Новоуткинского участка Новоуткинского участкового лесничества Билимбаевского лесничества Свердловской области;

78) далее на запад по южной границе кварталов 168, 167, 166, 165 Новоуткинского участка Новоуткинского участкового лесничества Билимбаевского лесничества Свердловской области до восточной границы квартала 172 Новоуткинского участка Новоуткинского участкового лесничества Билимбаевского лесничества Свердловской области;

79) далее на юг по восточной границе квартала 172 Новоуткинского участка Новоуткинского участкового лесничества Билимбаевского лесничества Свердловской области до юго-восточного угла квартала 172 Новоуткинского участка Новоуткинского участкового лесничества Билимбаевского лесничества Свердловской области;

80) далее на запад по южной границе кварталов 172, 171 Новоуткинского участка Новоуткинского участкового лесничества Билимбаевского лесничества Свердловской области до северной границы полосы отвода железнодорожной ветки Екатеринбург – Казань;

81) далее на запад по северной границе полосы отвода железнодорожной ветки Екатеринбург – Казань до юго-восточного угла квартала 122 Заречного участка Заречного участкового лесничества Нижне-Сергинского лесничества Свердловской области;

82) далее на север по восточной границе кварталов 122, 116, 110 Заречного участка Заречного участкового лесничества Нижне-Сергинского лесничества Свердловской области до северо-восточного угла квартала 110 Заречного участка Заречного участкового лесничества Нижне-Сергинского лесничества Свердловской области;

83) далее на запад по северной границе кварталов 110, 109 Заречного участка Заречного участкового лесничества Нижне-Сергинского лесничества Свердловской области до юго-восточного угла квартала 104 Заречного участка Заречного участкового лесничества Нижне-Сергинского лесничества Свердловской области;

84) далее на север по восточной границе кварталов 104, 103 Заречного участка Заречного участкового лесничества Нижне-Сергинского лесничества Свердловской области до северо-восточного угла квартала 103 Заречного участка Заречного участкового лесничества Нижне-Сергинского лесничества Свердловской области;

85) далее на запад по северной границе кварталов 103, 102 Заречного участка Заречного участкового лесничества Нижне-Сергинского лесничества Свердловской области до восточной границы квартала 26 урочища товарищество с ограниченной ответственностью «Бисертское» Заречного

участкового лесничества Нижне-Сергинского лесничества Свердловской области;

86) далее на север по восточной границе квартала 26 урочища товарищество с ограниченной ответственностью «Бисертское» Заречного участкового лесничества Нижне-Сергинского лесничества Свердловской области, кварталов 76, 74 Заречного участка Заречного участкового лесничества Нижне-Сергинского лесничества Свердловской области до северо-восточного угла квартала 74 Заречного участка Заречного участкового лесничества Нижне-Сергинского лесничества Свердловской области;

87) далее на северо-запад по северной границе кварталов 74, 73 Заречного участка Заречного участкового лесничества Нижне-Сергинского лесничества Свердловской области, квартала 20 урочища товарищество с ограниченной ответственностью «Бисертское» Заречного участкового лесничества Нижне-Сергинского лесничества Свердловской области до юго-восточного угла квартала 22 Заречного участка Заречного участкового лесничества Нижне-Сергинского лесничества Свердловской области;

88) далее на север по восточной границе кварталов 22, 14, 7 Заречного участка Заречного участкового лесничества Нижне-Сергинского лесничества Свердловской области, кварталов 95, 79, 63 Первомайского участка Первомайского участкового лесничества Нижне-Сергинского лесничества Свердловской области до северо-восточного угла квартала 63 Первомайского участка Первомайского участкового лесничества Нижне-Сергинского лесничества Свердловской области (точка А).

Параграф 2. Схематическая карта границы административно-территориальной единицы Свердловской области «город Первоуральск»

Граница административно-территориальной единицы Свердловской области «город Первоуральск» отражена на следующей схематической карте:



УСЛОВНЫЕ ОБОЗНАЧЕНИЯ

- граница административно-территориальной единицы Свердловской области
- ПЕРВОУРАЛЬСК центр административно-территориальной единицы Свердловской области
- Каменка населенный пункт
- А** точка границы административно-территориальной единицы Свердловской области

**Описание и схематическая карта границы административно-
территориальной единицы Свердловской области «город Полевской»**

**Параграф 1. Описание границы административно-территориальной
единицы Свердловской области «город Полевской»**

Граница административно-территориальной единицы Свердловской области «город Полевской» проходит:

1) от северо-западного угла квартала 1 Кургановского участка Пионерского участкового лесничества Сысертского лесничества Свердловской области (точка А) на юго-восток по северной границе кварталов 1, 2 Кургановского участка Пионерского участкового лесничества Сысертского лесничества Свердловской области до северо-восточного угла квартала 2 Кургановского участка Пионерского участкового лесничества Сысертского лесничества Свердловской области;

2) далее на северо-восток по линии, являющейся продолжением северо-западной границы квартала 1 урочища закрытое акционерное общество «Чкаловское» Пионерского участкового лесничества Сысертского лесничества Свердловской области (через акваторию Верхнемакаровского водохранилища), северо-западной границе квартала 1 урочища закрытое акционерное общество «Чкаловское» Пионерского участкового лесничества Сысертского лесничества Свердловской области, западной границе земельного участка с кадастровым номером 66:59:0216001:20, линии, являющейся продолжением северо-западной границы земельного участка с кадастровым номером 66:59:0216001:2880, северо-западной границе земельного участка с кадастровым номером 66:59:0216001:2880, северной границе земельных участков с кадастровыми номерами 66:59:0216001:846, 66:59:0216001:3227 до северо-восточного угла земельного участка с кадастровым номером 66:59:0216001:3227;

3) далее на юго-восток по восточной границе земельного участка с кадастровым номером 66:59:0216001:3227 до линии, являющейся продолжением северной границы земельного участка с кадастровым номером 66:59:0216001:3228;

4) далее на восток по линии, являющейся продолжением северной границы земельного участка с кадастровым номером 66:59:0216001:3228, северной границе земельного участка с кадастровым номером 66:59:0216001:3228, линии, являющейся продолжением северной границы земельного участка с кадастровым номером 66:59:0216001:3228, северной границе земельного участка с кадастровым номером 66:59:0216001:2873 до

северо-восточного угла земельного участка с кадастровым номером 66:59:0216001:2873;

5) далее на юг по прямой 0,04 километра (через полосу отвода автомобильной дороги Екатеринбург – Полевской) до точки, находящейся на юго-восточной границе полосы отвода автомобильной дороги Екатеринбург – Полевской в 0,04 километра южнее северо-восточного угла земельного участка с кадастровым номером 66:59:0216001:2873;

6) далее на юго-запад по юго-восточной границе полосы отвода автомобильной дороги Екатеринбург – Полевской до юго-западного угла земельного участка с кадастровым номером 66:41:0513131:140;

7) далее на юго-восток по линии, соединяющей юго-западный угол земельного участка с кадастровым номером 66:41:0513131:140 и северо-восточный угол земельного участка с кадастровым номером 66:59:0201002:1831, до северо-восточного угла земельного участка с кадастровым номером 66:59:0201002:1831;

8) далее на юго-запад по линии, соединяющей северо-восточный угол земельного участка с кадастровым номером 66:59:0201002:1831 и восточный угол земельного участка с кадастровым номером 66:59:0201002:1834, линии, соединяющей восточный угол земельного участка с кадастровым номером 66:59:0201002:1834 и юго-западный угол земельного участка с кадастровым номером 66:41:0513131:322, до юго-западного угла земельного участка с кадастровым номером 66:41:0513131:322;

9) далее на юго-восток по южной границе земельных участков с кадастровыми номерами 66:41:0513131:322, 66:41:0513131:323, 66:41:0513131:324, 66:41:0513131:325, 66:41:0513131:326, 66:41:0513131:327, 66:41:0513131:328, 66:41:0513131:55, линии, соединяющей юго-восточный угол земельного участка с кадастровым номером 66:41:0513131:55 и северо-западный угол земельного участка с кадастровым номером 66:59:0201002:489, северной границе земельного участка с кадастровым номером 66:59:0201002:489 до северо-восточного угла земельного участка с кадастровым номером 66:59:0201002:489;

10) далее на юго-запад по восточной границе земельного участка с кадастровым номером 66:59:0201002:489, квартала 3 урочища закрытое акционерное общество «Чкаловское» Пионерского участкового лесничества Сысертского лесничества Свердловской области до северной границы квартала 18 Кургановского участка Пионерского участкового лесничества Сысертского лесничества Свердловской области;

11) далее на восток по северной границе кварталов 18, 19, 20, 21 Кургановского участка Пионерского участкового лесничества Сысертского лесничества Свердловской области до северо-восточного угла квартала 21 Кургановского участка Пионерского участкового лесничества Сысертского лесничества Свердловской области;

12) далее на юг по восточной границе квартала 21 Кургановского участка Пионерского участкового лесничества Сысертского лесничества Свердловской области до точки, находящейся на восточной границе квартала 21

Кургановского участка Пионерского участкового лесничества Сысертского лесничества Свердловской области в 0,15 километра южнее от северо-восточного угла квартала 21 Кургановского участка Пионерского участкового лесничества Сысертского лесничества Свердловской области (точка Б);

13) далее от точки Б на юг по восточной границе квартала 21 Кургановского участка Пионерского участкового лесничества Сысертского лесничества Свердловской области до северо-западного угла квартала 28 Кургановского участка Пионерского участкового лесничества Сысертского лесничества Свердловской области;

14) далее на восток по северной границе кварталов 28, 29, 30, 31 Кургановского участка Пионерского участкового лесничества Сысертского лесничества Свердловской области до северо-восточного угла квартала 31 Кургановского участка Пионерского участкового лесничества Сысертского лесничества Свердловской области;

15) далее на юг по восточной границе кварталов 31, 45, 55, 65, 75, 84 Кургановского участка Пионерского участкового лесничества Сысертского лесничества Свердловской области до северной границы квартала 94 Кургановского участка Пионерского участкового лесничества Сысертского лесничества Свердловской области;

16) далее на восток по северной границе квартала 94 Кургановского участка Пионерского участкового лесничества Сысертского лесничества Свердловской области до северо-восточного угла квартала 94 Кургановского участка Пионерского участкового лесничества Сысертского лесничества Свердловской области;

17) далее на юго-запад по восточной границе квартала 94 Кургановского участка Пионерского участкового лесничества Сысертского лесничества Свердловской области, южной границе кварталов 102, 109, 108, 107, 106 Кургановского участка Пионерского участкового лесничества Сысертского лесничества Свердловской области до восточной границы квартала 113 Кургановского участка Пионерского участкового лесничества Сысертского лесничества Свердловской области;

18) далее на юг по восточной границе квартала 113 Кургановского участка Пионерского участкового лесничества Сысертского лесничества Свердловской области, кварталов 4, 9, 14, 19, 28, 39, 51, 63, 76, 90, 104, 117, 131, 144 Пионерского участка Пионерского участкового лесничества Сысертского лесничества Свердловской области до северо-западного угла квартала 158 Пионерского участка Пионерского участкового лесничества Сысертского лесничества Свердловской области;

19) далее на восток по северной границе кварталов 158, 159 Пионерского участка Пионерского участкового лесничества Сысертского лесничества Свердловской области до северо-восточного угла квартала 159 Пионерского участка Пионерского участкового лесничества Сысертского лесничества Свердловской области;

20) далее на юг по восточной границе кварталов 159, 174 Пионерского участка Пионерского участкового лесничества Сысертского лесничества

Свердловской области, кварталов 8, 16, 36, 56, 75, 91, 106, 121, 136, 152, 170, 186 Полдневского участка Полдневского участкового лесничества Сысертского лесничества Свердловской области до юго-восточного угла квартала 186 Полдневского участка Полдневского участкового лесничества Сысертского лесничества Свердловской области (точка границы между Свердловской областью и Челябинской областью) (точка В);

21) далее от точки В на запад по границе между Свердловской областью и Челябинской областью до юго-западного угла квартала 205 Мариинского участка Мариинского участкового лесничества Билимбаевского лесничества Свердловской области (точка Г);

22) далее от точки Г на восток по южной границе кварталов 205, 206, 207, 208, 209 Мариинского участка Мариинского участкового лесничества Билимбаевского лесничества Свердловской области до юго-восточного угла квартала 209 Мариинского участка Мариинского участкового лесничества Билимбаевского лесничества Свердловской области;

23) далее на север по восточной границе кварталов 209, 204, 200, 195, 193, 191, 189, 186, 183, 180, 177, 174 Мариинского участка Мариинского участкового лесничества Билимбаевского лесничества Свердловской области до линии, являющейся продолжением северной границы квартала 174 Мариинского участка Мариинского участкового лесничества Билимбаевского лесничества Свердловской области;

24) далее на восток по линии, являющейся продолжением северной границы квартала 174 Мариинского участка Мариинского участкового лесничества Билимбаевского лесничества Свердловской области, до середины реки Ревда;

25) далее на северо-восток вниз по течению по середине реки Ревда до южной границы поселка Большая Лавровка;

26) далее на северо-запад по южной, западной и северной границам поселка Большая Лавровка до середины реки Ревда;

27) далее на север вниз по течению по середине реки Ревда до линии, являющейся продолжением восточной границы квартала 149 Мариинского участка Мариинского участкового лесничества Билимбаевского лесничества Свердловской области;

28) далее на север по линии, являющейся продолжением восточной границы квартала 149 Мариинского участка Мариинского участкового лесничества Билимбаевского лесничества Свердловской области, восточной границе кварталов 149, 139, 133, 125, 115, 106, 98, 86, 74, 64, 53, 41, 27, 13 Мариинского участка Мариинского участкового лесничества Билимбаевского лесничества Свердловской области, квартала 134 Октябрьского участка Октябрьского участкового лесничества Билимбаевского лесничества Свердловской области до юго-западного угла квартала 177 Дегтярского участка Дегтярского участкового лесничества Билимбаевского лесничества Свердловской области;

29) далее на восток по южной границе кварталов 177, 178, 179, 180, 181, 182, 183, 184 Дегтярского участка Дегтярского участкового лесничества

Билимбаевского лесничества Свердловской области, северной границе кварталов 9, 10 Северского участка Северского участкового лесничества Сысертского лесничества Свердловской области до северо-восточного угла квартала 10 Северского участка Северского участкового лесничества Сысертского лесничества Свердловской области;

30) далее на юг по восточной границе кварталов 10, 20 Северского участка Северского участкового лесничества Сысертского лесничества Свердловской области до северо-западного угла квартала 31 Северского участка Северского участкового лесничества Сысертского лесничества Свердловской области;

31) далее на восток по северной границе кварталов 31, 32 Северского участка Северского участкового лесничества Сысертского лесничества Свердловской области до западной границы квартала 1 урочища сельскохозяйственное предприятие «Северский» Северского участкового лесничества Сысертского лесничества Свердловской области;

32) далее на север по западной границе квартала 1 урочища сельскохозяйственное предприятие «Северский» Северского участкового лесничества Сысертского лесничества Свердловской области, квартала 32 Кургановского участка Пионерского участкового лесничества Сысертского лесничества Свердловской области до северо-западного угла квартала 32 Кургановского участка Пионерского участкового лесничества Сысертского лесничества Свердловской области;

33) далее на восток по северной границе кварталов 32, 33, 34 Кургановского участка Пионерского участкового лесничества Сысертского лесничества Свердловской области до юго-западного угла квартала 4 урочища закрытое акционерное общество «Чкаловское» Пионерского участкового лесничества Сысертского лесничества Свердловской области;

34) далее на север по западной границе квартала 4 урочища закрытое акционерное общество «Чкаловское» Пионерского участкового лесничества Сысертского лесничества Свердловской области, кварталов 14, 9, 5, 3, 1 Кургановского участка Пионерского участкового лесничества Сысертского лесничества Свердловской области до северо-западного угла квартала 1 Кургановского участка Пионерского участкового лесничества Сысертского лесничества Свердловской области (точка А).

Параграф 2. Схематическая карта границы административно-территориальной единицы Свердловской области «город Полевской»

Граница административно-территориальной единицы Свердловской области «город Полевской» отражена на следующей схематической карте:



УСЛОВНЫЕ ОБОЗНАЧЕНИЯ

- граница административно-территориальной единицы Свердловской области
- *ПОЛЕВСКОЙ* центр административно-территориальной единицы Свердловской области
- *Мраморское* населенный пункт
- А** точка границы административно-территориальной единицы Свердловской области

**Описание и схематическая карта границы административно-
территориальной единицы Свердловской области «город Ревда»**

**Параграф 1. Описание границы административно-территориальной
единицы Свердловской области «город Ревда»**

Граница административно-территориальной единицы Свердловской области «город Ревда» проходит:

1) от северо-восточного угла плотины Волчихинского водохранилища на реке Чусовая (точка А) на юго-запад по юго-восточной стороне плотины Волчихинского водохранилища на реке Чусовая до северной границы квартала 30 Ревдинского участка Ревдинского участкового лесничества Билимбаевского лесничества Свердловской области;

2) далее на восток по северной границе кварталов 30, 31, 32, 33 Ревдинского участка Ревдинского участкового лесничества Билимбаевского лесничества Свердловской области до северо-восточного угла квартала 33 Ревдинского участка Ревдинского участкового лесничества Билимбаевского лесничества Свердловской области;

3) далее на юг по восточной границе кварталов 33, 58 Ревдинского участка Ревдинского участкового лесничества Билимбаевского лесничества Свердловской области, линии, являющейся продолжением восточной границы квартала 58 Ревдинского участка Ревдинского участкового лесничества Билимбаевского лесничества Свердловской области, до середины реки Ельчевка;

4) далее на восток по линии, являющейся продолжением северной границы квартала 59 Ревдинского участка Ревдинского участкового лесничества Билимбаевского лесничества Свердловской области, северной границе квартала 59 Ревдинского участка Ревдинского участкового лесничества Билимбаевского лесничества Свердловской области до северо-западного угла квартала 1 Дегтярского участка Дегтярского участкового лесничества Билимбаевского лесничества Свердловской области;

5) далее на юго-восток по северо-восточной границе кварталов 1, 2, 3, 7, 8, 14, 21, 29, 30, 41 Дегтярского участка Дегтярского участкового лесничества Билимбаевского лесничества Свердловской области, северной и восточной границам квартала 42 Дегтярского участка Дегтярского участкового лесничества Билимбаевского лесничества Свердловской области, восточной границе кварталов 52, 62 Дегтярского участка Дегтярского участкового лесничества Билимбаевского лесничества Свердловской области, северной и восточной границам поселка Чусовая, восточной границе земельных участков с

кадастровыми номерами 66:21:1401002:8, 66:21:1401002:9, квартала 84 Дегтярского участка Дегтярского участкового лесничества Билимбаевского лесничества Свердловской области, северо-восточной границе квартала 99 Дегтярского участка Дегтярского участкового лесничества Билимбаевского лесничества Свердловской области, северной границе квартала 100 Дегтярского участка Дегтярского участкового лесничества Билимбаевского лесничества Свердловской области до северо-западного угла квартала 1 Кургановского участка Пионерского участкового лесничества Сысертского лесничества Свердловской области (точка Б);

6) далее от точки Б на юг по западной границе кварталов 1, 3, 5, 9, 14 Кургановского участка Пионерского участкового лесничества Сысертского лесничества Свердловской области, квартала 4 урочища закрытое акционерное общество «Чкаловское» Пионерского участкового лесничества Сысертского лесничества Свердловской области до северной границы квартала 34 Кургановского участка Пионерского участкового лесничества Сысертского лесничества Свердловской области;

7) далее на запад по северной границе кварталов 34, 33, 32 Кургановского участка Пионерского участкового лесничества Сысертского лесничества Свердловской области до северо-западного угла квартала 32 Кургановского участка Пионерского участкового лесничества Сысертского лесничества Свердловской области;

8) далее на юг по западной границе квартала 32 Кургановского участка Пионерского участкового лесничества Сысертского лесничества Свердловской области, квартала 1 урочища сельскохозяйственное предприятие «Северский» Северского участкового лесничества Сысертского лесничества Свердловской области до северо-восточного угла квартала 32 Северского участка Северского участкового лесничества Сысертского лесничества Свердловской области;

9) далее на запад по северной границе кварталов 32, 31 Северского участка Северского участкового лесничества Сысертского лесничества Свердловской области до юго-восточного угла квартала 20 Северского участка Северского участкового лесничества Сысертского лесничества Свердловской области;

10) далее на север по восточной границе кварталов 20, 10 Северского участка Северского участкового лесничества Сысертского лесничества Свердловской области до северо-восточного угла квартала 10 Северского участка Северского участкового лесничества Сысертского лесничества Свердловской области;

11) далее на запад по северной границе кварталов 10, 9 Северского участка Северского участкового лесничества Сысертского лесничества Свердловской области, южной границе кварталов 184, 183, 182, 181, 180, 179, 178, 177 Дегтярского участка Дегтярского участкового лесничества Билимбаевского лесничества Свердловской области до восточной границы квартала 134 Октябрьского участка Октябрьского участкового лесничества Билимбаевского лесничества Свердловской области;

12) далее на юг по восточной границе квартала 134 Октябрьского участка Октябрьского участкового лесничества Билимбаевского лесничества Свердловской области, кварталов 13, 27, 41, 53, 64, 74, 86, 98, 106, 115, 125, 133, 139, 149 Мариинского участка Мариинского участкового лесничества Билимбаевского лесничества Свердловской области, линии, являющейся продолжением восточной границы квартала 149 Мариинского участка Мариинского участкового лесничества Билимбаевского лесничества Свердловской области, до середины реки Ревда;

13) далее на юг вверх по течению по середине реки Ревда до северной границы поселка Большая Лавровка;

14) далее на юго-запад по северной, западной и южной границам поселка Большая Лавровка до середины реки Ревда;

15) далее на юго-запад вверх по течению по середине реки Ревда до линии, являющейся продолжением северной границы квартала 174 Мариинского участка Мариинского участкового лесничества Билимбаевского лесничества Свердловской области;

16) далее на запад по линии, являющейся продолжением северной границы квартала 174 Мариинского участка Мариинского участкового лесничества Билимбаевского лесничества Свердловской области, до северо-восточного угла квартала 174 Мариинского участка Мариинского участкового лесничества Билимбаевского лесничества Свердловской области;

17) далее на юг по восточной границе кварталов 174, 177, 180, 183, 186, 189, 191, 193, 195, 200, 204, 209 Мариинского участка Мариинского участкового лесничества Билимбаевского лесничества Свердловской области до юго-восточного угла квартала 209 Мариинского участка Мариинского участкового лесничества Билимбаевского лесничества Свердловской области;

18) далее на запад по южной границе кварталов 209, 208, 207, 206, 205 Мариинского участка Мариинского участкового лесничества Билимбаевского лесничества Свердловской области до юго-западного угла квартала 205 Мариинского участка Мариинского участкового лесничества Билимбаевского лесничества Свердловской области (точка границы между Свердловской областью и Челябинской областью) (точка В);

19) далее от точки В на северо-восток по границе между Свердловской областью и Челябинской областью до юго-восточного угла квартала 319 Бардымского участка Бардымского участкового лесничества Нижне-Сергинского лесничества Свердловской области (точка Г);

20) далее от точки Г на северо-восток по западной границе кварталов 205, 196 Мариинского участка Мариинского участкового лесничества Билимбаевского лесничества Свердловской области, кварталов 49, 48 урочища муниципальное сельскохозяйственное предприятие «Сельхозпродукты» Ревдинского участкового лесничества Билимбаевского лесничества Свердловской области, кварталов 181, 178, 175, 172, 169 Мариинского участка Мариинского участкового лесничества Билимбаевского лесничества Свердловской области до юго-восточного угла квартала 168 Мариинского

участка Мариинского участкового лесничества Билимбаевского лесничества Свердловской области;

21) далее на запад по южной границе квартала 168 Мариинского участка Мариинского участкового лесничества Билимбаевского лесничества Свердловской области до юго-западного угла квартала 168 Мариинского участка Мариинского участкового лесничества Билимбаевского лесничества Свердловской области;

22) далее на север по западной границе кварталов 168, 163, 159, 153, 150, 145, 140, 134, 126, 116, 107, 99, 87, 75 Мариинского участка Мариинского участкового лесничества Билимбаевского лесничества Свердловской области, линии, являющейся продолжением западной границы квартала 75 Мариинского участка Мариинского участкового лесничества Билимбаевского лесничества Свердловской области, западной границе кварталов 54, 43, 42, 28, 14, 1 Мариинского участка Мариинского участкового лесничества Билимбаевского лесничества Свердловской области, кварталов 108, 88 Октябрьского участка Октябрьского участкового лесничества Билимбаевского лесничества Свердловской области, южной границе квартала 73 Октябрьского участка Октябрьского участкового лесничества Билимбаевского лесничества Свердловской области до точки поворота южной границы квартала 73 Октябрьского участка Октябрьского участкового лесничества Билимбаевского лесничества Свердловской области в западном направлении;

23) далее на запад по южной границе кварталов 73, 72 Октябрьского участка Октябрьского участкового лесничества Билимбаевского лесничества Свердловской области до юго-восточного угла квартала 53 Октябрьского участка Октябрьского участкового лесничества Билимбаевского лесничества Свердловской области;

24) далее на северо-запад по юго-западной границе кварталов 53, 52, 51, 27, 26 Октябрьского участка Октябрьского участкового лесничества Билимбаевского лесничества Свердловской области, южной границе садово-огороднических товариществ «Ильмовка-8» (кадастровый квартал с номером 66:21:1201008), «Ильмовка-7» (кадастровый квартал с номером 66:21:1201007), «Ильмовка 5-6» (кадастровые кварталы с номерами 66:21:1201006, 66:21:1201005) до юго-западного угла земельного участка садово-огороднического товарищества «Ильмовка 5-6» (кадастровый квартал с номером 66:21:1201005);

25) далее на север по западной границе земельного участка садово-огороднического товарищества «Ильмовка 5-6» (кадастровый квартал с номером 66:21:1201005), земельного участка садоводческого некоммерческого товарищества «Ильмовка 1» (кадастровый квартал с номером 66:21:1201001) до северо-западного угла земельного участка садоводческого некоммерческого товарищества «Ильмовка 1» (кадастровый квартал с номером 66:21:1201001) (точка Д);

26) далее от точки Д на юго-восток по северной границе земельного участка садоводческого некоммерческого товарищества «Ильмовка 1» (кадастровый квартал с номером 66:21:1201001), земельных участков садово-

огороднических товариществ «Ильмовка-2» (кадастровый квартал с номером 66:21:1201002), «Ильмовка-3» (кадастровый квартал с номером 66:21:1201003), «Ильмовка-4» (кадастровый квартал с номером 66:21:1201004), кварталов 26, 27, 28, 29 Октябрьского участка Октябрьского участкового лесничества Билимбаевского лесничества Свердловской области до северо-западного угла квартала 30 Октябрьского участка Октябрьского участкового лесничества Билимбаевского лесничества Свердловской области;

27) далее на северо-восток по северной границе квартала 30 Октябрьского участка Октябрьского участкового лесничества Билимбаевского лесничества Свердловской области до юго-западного угла квартала 1 Октябрьского участка Октябрьского участкового лесничества Билимбаевского лесничества Свердловской области;

28) далее на север по западной границе квартала 1 Октябрьского участка Октябрьского участкового лесничества Билимбаевского лесничества Свердловской области до северо-западного угла квартала 1 Октябрьского участка Октябрьского участкового лесничества Билимбаевского лесничества Свердловской области;

29) далее на восток по северной границе кварталов 1, 2 Октябрьского участка Октябрьского участкового лесничества Билимбаевского лесничества Свердловской области до середины реки Шайтанка;

30) далее на северо-восток вниз по течению по середине реки Шайтанка до линии, являющейся продолжением северо-восточной границы квартала 1 Ревдинского участка Ревдинского участкового лесничества Билимбаевского лесничества Свердловской области;

31) далее на юго-восток по линии, являющейся продолжением северо-восточной границы квартала 1 Ревдинского участка Ревдинского участкового лесничества Билимбаевского лесничества Свердловской области, северо-восточной границе кварталов 1, 2 Ревдинского участка Ревдинского участкового лесничества Билимбаевского лесничества Свердловской области, земельного участка садово-огороднического товарищества «Первоуральский» (кадастровый квартал с номером 66:21:1204004), квартала 2 Ревдинского участка Ревдинского участкового лесничества Билимбаевского лесничества Свердловской области до северо-восточного угла квартала 2 Ревдинского участка Ревдинского участкового лесничества Билимбаевского лесничества Свердловской области;

32) далее на юг по восточной границе кварталов 2, 4 Ревдинского участка Ревдинского участкового лесничества Билимбаевского лесничества Свердловской области до северо-западного угла квартала 5 Ревдинского участка Ревдинского участкового лесничества Билимбаевского лесничества Свердловской области;

33) далее на северо-восток по северной границе квартала 5 Ревдинского участка Ревдинского участкового лесничества Билимбаевского лесничества Свердловской области, земельных участков с кадастровыми номерами 66:21:0101001:397, 66:21:0101001:508, 66:21:0101001:496, 66:21:0101001:422, 66:21:0101001:508, линии, являющейся продолжением северной границы

земельного участка с кадастровым номером 66:21:0101001:508, до железнодорожной ветки Подволошная – Ревда (3 километр, 3 пикет);

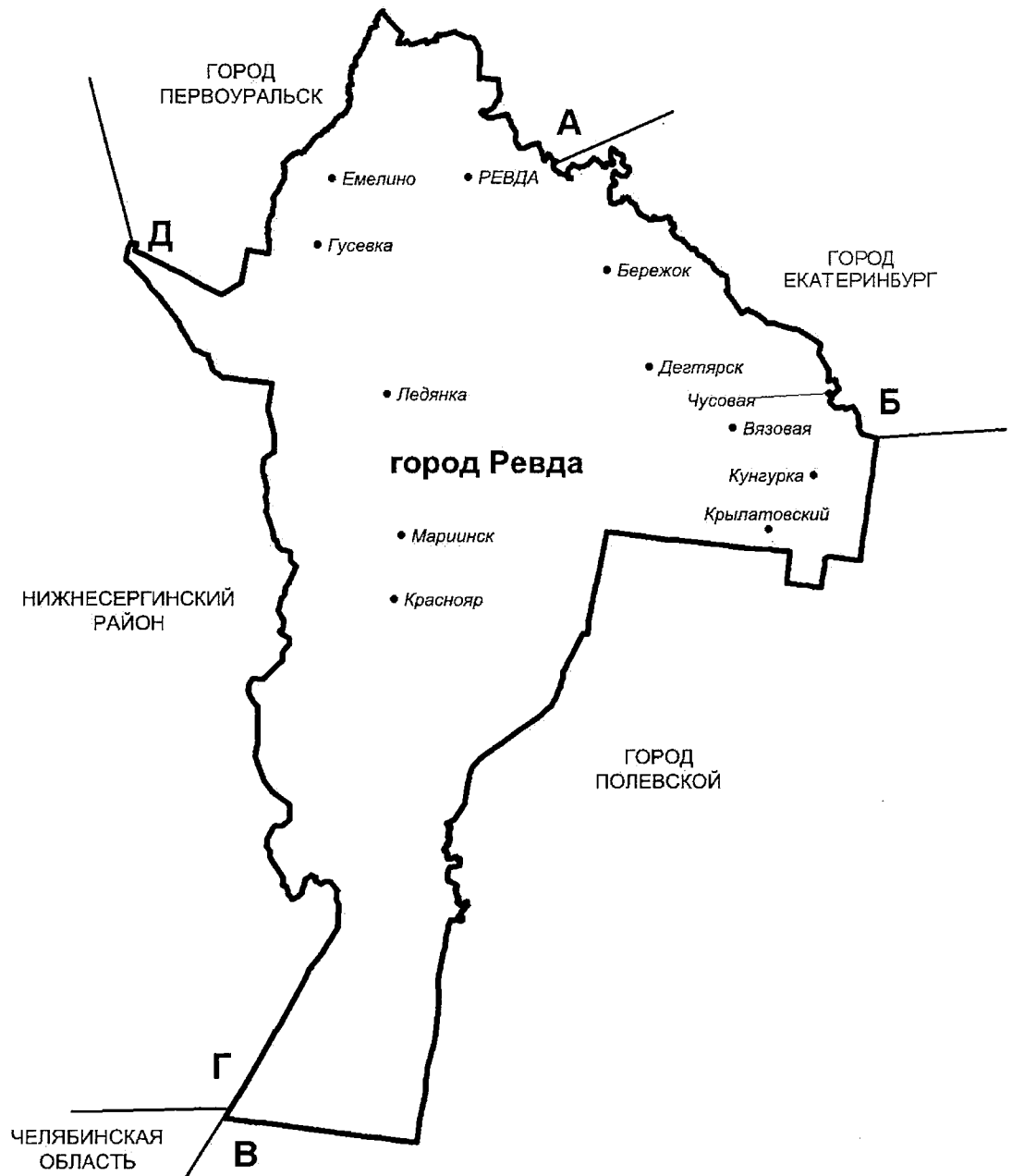
34) далее на юг по западной границе полосы отвода железнодорожной ветки Подволошная – Ревда до 7 километра, 8 пикета железнодорожной ветки Подволошная – Ревда;

35) далее на восток по северной границе города Ревда до правого берега реки Чусовая;

36) далее на юго-восток по правому берегу реки Чусовая до северо-восточного угла плотины Волчихинского водохранилища на реке Чусовая (точка А).

Параграф 2. Схематическая карта границы административно-территориальной единицы Свердловской области «город Ревда»

Граница административно-территориальной единицы Свердловской области «город Ревда» отражена на следующей схематической карте:



УСЛОВНЫЕ ОБОЗНАЧЕНИЯ

- | | |
|----------|--|
| | граница административно-территориальной единицы Свердловской области |
| | РЕВДА |
| | Чусовая |
| А | точка границы административно-территориальной единицы Свердловской области |

Описание и схематическая карта границы административно-территориальной единицы Свердловской области «город Североуральск»

Параграф 1. Описание границы административно-территориальной единицы Свердловской области «город Североуральск»

Граница административно-территориальной единицы Свердловской области «город Североуральск» проходит:

1) от северо-западного угла квартала 65 федерального государственного бюджетного учреждения «Государственный природный заповедник «Денежкин Камень» (точка границы между Свердловской областью и Пермским краем) (точка А) на восток по северной границе кварталов 65, 66, 67, 68, 69, 70, 71, 72, 73 федерального государственного бюджетного учреждения «Государственный природный заповедник «Денежкин Камень», земельного участка с кадастровым номером 66:60:0101001:31, кварталов 1, 2, 3, 4, 5, 6, 7 Сосьвинского участка Всеволодского участкового лесничества Карпинского лесничества Свердловской области, кварталов 1, 2, 3, 4, 5, 6, 7, 8, 9 Всеволодского участка Всеволодского участкового лесничества Карпинского лесничества Свердловской области до северо-восточного угла квартала 9 Всеволодского участка Всеволодского участкового лесничества Карпинского лесничества Свердловской области;

2) далее на юг по восточной границе кварталов 9, 15, 33, 50, 61, 64, 73, 76, 86, 90 Всеволодского участка Всеволодского участкового лесничества Карпинского лесничества Свердловской области до северной границы квартала 100 Всеволодского участка Всеволодского участкового лесничества Карпинского лесничества Свердловской области;

3) далее на восток по северной границе кварталов 100, 105 Всеволодского участка Всеволодского участкового лесничества Карпинского лесничества Свердловской области до северо-восточного угла квартала 105 Всеволодского участка Всеволодского участкового лесничества Карпинского лесничества Свердловской области;

4) далее на юг по восточной границе квартала 105 Всеволодского участка Всеволодского участкового лесничества Карпинского лесничества Свердловской области, кварталов 6, 10, 14, 28, 37, 38, 73 Черемуховского участка Черемуховского участкового лесничества Карпинского лесничества Свердловской области, линии, являющейся продолжением восточной границы квартала 73 Черемуховского участка Черемуховского участкового лесничества Карпинского лесничества Свердловской области, до середины реки Сосьва;

5) далее на юго-запад вниз по течению по середине реки Сосьва до линии, являющейся продолжением восточной границы квартала 132 Черемуховского участка Черемуховского участкового лесничества Карпинского лесничества Свердловской области;

б) далее на юг по линии, являющейся продолжением восточной границы квартала 132 Черемуховского участка Черемуховского участкового лесничества Карпинского лесничества Свердловской области, восточной границе кварталов 132, 160, 161, 196, 198 Черемуховского участка Черемуховского участкового лесничества Карпинского лесничества Свердловской области, кварталов 65, 99, 153, 208 Кальинского участка Черемуховского участкового лесничества Карпинского лесничества Свердловской области, кварталов 28, 55, 79, 104 Петропавловского участка Петропавловского участкового лесничества Карпинского лесничества Свердловской области до северо-западного угла квартала 197 Андриановского участка Андриановского участкового лесничества Серовского лесничества Свердловской области (точка Б);

7) далее от точки Б на юг по западной границе кварталов 197, 223, 250, 275 Андриановского участка Андриановского участкового лесничества Серовского лесничества Свердловской области до точки пересечения северной границы квартала 12 Волчанского участка Волчанского участкового лесничества Карпинского лесничества Свердловской области с восточной границей охранной зоны линии электропередачи 150 кВ Игрим – Серов (точка В);

8) далее от точки В на запад по линии, являющейся продолжением южной границы квартала 200 Петропавловского участка Петропавловского участкового лесничества Карпинского лесничества Свердловской области, южной границе кварталов 200, 199, 198, 197, 196, 195, 194, 193, 192, 190, 189, 188 Петропавловского участка Петропавловского участкового лесничества Карпинского лесничества Свердловской области до северо-восточного угла квартала 208 Петропавловского участка Петропавловского участкового лесничества Карпинского лесничества Свердловской области;

9) далее на юг по восточной границе квартала 208 Петропавловского участка Петропавловского участкового лесничества Карпинского лесничества Свердловской области до юго-восточного угла квартала 208 Петропавловского участка Петропавловского участкового лесничества Карпинского лесничества Свердловской области;

10) далее на запад по южной границе кварталов 208, 207 Петропавловского участка Петропавловского участкового лесничества Карпинского лесничества Свердловской области, линии, являющейся продолжением южной границы квартала 207 Петропавловского участка Петропавловского участкового лесничества Карпинского лесничества Свердловской области, южной границе кварталов 206, 205, 204, 203, 202, 201 Петропавловского участка Петропавловского участкового лесничества Карпинского лесничества Свердловской области до северо-восточного угла квартала 3 Сосновского участка Сосновского участкового лесничества Карпинского лесничества Свердловской области;

11) далее на юг по восточной границе кварталов 3, 4, 20, 32, 34, 49, 61 Сосновского участка Сосновского участкового лесничества Карпинского лесничества Свердловской области до юго-восточного угла квартала 61 Сосновского участка Сосновского участкового лесничества Карпинского лесничества Свердловской области;

12) далее на запад по южной границе кварталов 61, 60, 59, 57 Сосновского участка Сосновского участкового лесничества Карпинского лесничества Свердловской области до юго-западного угла квартала 57 Сосновского участка Сосновского участкового лесничества Карпинского лесничества Свердловской области;

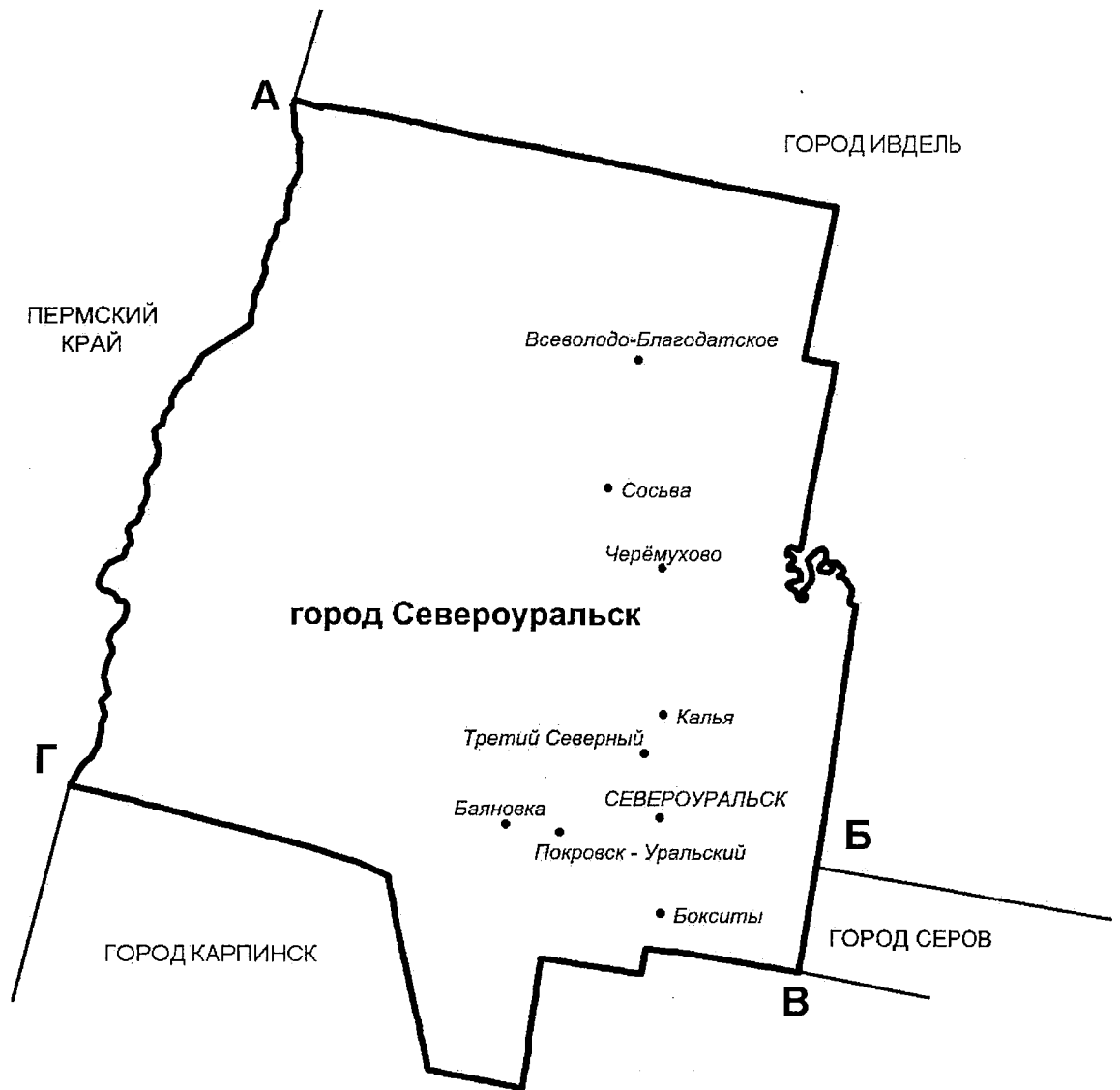
13) далее на северо-запад по западной границе кварталов 57, 44, 27, 13 Сосновского участка Сосновского участкового лесничества Карпинского лесничества Свердловской области, кварталов 100, 89, 54 Березовского участка Петропавловского участкового лесничества Карпинского лесничества Свердловской области, квартала 204 Баяновского участка Петропавловского участкового лесничества Карпинского лесничества Свердловской области до юго-восточного угла квартала 203 Баяновского участка Петропавловского участкового лесничества Карпинского лесничества Свердловской области;

14) далее на запад по южной границе кварталов 203, 202, 201, 200, 199, 198, 197, 196, 195, 194, 193, 192, 191, 190, 189, 188, 187, 186, 185, 184, 183, 182, 181, 180, 148 Баяновского участка Петропавловского участкового лесничества Карпинского лесничества Свердловской области до вершины Главного Уральского Хребта (пункт триангуляции государственной геодезической сети «Сосьвинский», точка границы между Свердловской областью и Пермским краем) (точка Г);


15) далее от точки Г на север по границе между Свердловской областью и Пермским краем до северо-западного угла квартала 65 федерального государственного бюджетного учреждения «Государственный природный заповедник «Денежкин Камень» (точка А).

Параграф 2. Схематическая карта границы административно-территориальной единицы Свердловской области «город Североуральск»

Граница административно-территориальной единицы Свердловской области «город Североуральск» отражена на следующей схематической карте:



УСЛОВНЫЕ ОБОЗНАЧЕНИЯ

- | | |
|---|--|
|  | граница административно-территориальной единицы Свердловской области |
| • СЕВЕРОУРАЛЬСК | центр административно-территориальной единицы Свердловской области |
| • Черёмухово | населенный пункт |
| А | точка границы административно-территориальной единицы Свердловской области |

**Описание и схематическая карта границы административно-
территориальной единицы Свердловской области «город Серов»**

**Параграф 1. Описание границы административно-территориальной
единицы Свердловской области «город Серов»**

Граница административно-территориальной единицы Свердловской области «город Серов» проходит:

1) от северо-западного угла квартала 197 Андриановского участка Андриановского участкового лесничества Серовского лесничества Свердловской области (точка А) на восток по северной границе кварталов 197, 198, 199, 200, 201, 202, 203, 204, 205, 206, 207, 208, 209, 210 Андриановского участка Андриановского участкового лесничества Серовского лесничества Свердловской области, линии, являющейся продолжением северной границы квартала 210 Андриановского участка Андриановского участкового лесничества Серовского лесничества Свердловской области, до правого берега реки Сосьва;

2) далее на северо-запад по правому берегу реки Сосьва до линии, являющейся продолжением левого берега реки Масловка;

3) далее на северо-запад по линии, являющейся продолжением левого берега реки Масловка (через реку Сосьва) левому берегу реки Масловка до линии, являющейся продолжением северной границы квартала 258 Пристанского участка Лангурского участкового лесничества Ивдельского лесничества Свердловской области;

4) далее на восток по линии, являющейся продолжением северной границы квартала 258 Пристанского участка Лангурского участкового лесничества Ивдельского лесничества Свердловской области, северной границе квартала 258 Пристанского участка Лангурского участкового лесничества Ивдельского лесничества Свердловской области, кварталов 185, 186, 187, 188, 189, 190 Андриановского участка Андриановского участкового лесничества Серовского лесничества Свердловской области до юго-западного угла квартала 173 Андриановского участка Андриановского участкового лесничества Серовского лесничества Свердловской области;

5) далее на северо-восток по западной границе кварталов 173, 165, 150, 132, 96, 61, 29, 1 Андриановского участка Андриановского участкового лесничества Серовского лесничества Свердловской области до северо-западного угла квартала 1 Андриановского участка Андриановского участкового лесничества Серовского лесничества Свердловской области;

б) далее на юго-восток по северной границе кварталов 1, 2, 3, 4, 5, 6, 7, 8, 9, 10, 11, 12, 13, 14, 15, 16, 17, 18, 19, 20, 21, 22 Андриановского участка Андриановского участкового лесничества Серовского лесничества Свердловской области, линии, являющейся продолжением северной границы квартала 22 Андриановского участка Андриановского участкового лесничества Серовского лесничества Свердловской области, до середины реки Лозьва;

7) далее на восток вниз по течению по середине реки Лозьва до линии, являющейся продолжением северо-западной границы квартала 2 Ликинского участка Ликинского участкового лесничества Гаринского лесничества Свердловской области (точка Б);

8) далее от точки Б на юго-запад по линии, являющейся продолжением северо-западной границы квартала 2 Ликинского участка Ликинского участкового лесничества Гаринского лесничества Свердловской области, северо-западной границе кварталов 2, 1, 22 Ликинского участка Ликинского участкового лесничества Гаринского лесничества Свердловской области, линии, являющейся продолжением северо-западной границы квартала 22 Ликинского участка Ликинского участкового лесничества Гаринского лесничества Свердловской области, до середины реки Тальма;

9) далее на юго-восток вниз по течению по середине реки Тальма до линии, являющейся продолжением западной границы квартала 85 Ликинского участка Ликинского участкового лесничества Гаринского лесничества Свердловской области;

10) далее на юг по линии, являющейся продолжением западной границы квартала 85 Ликинского участка Ликинского участкового лесничества Гаринского лесничества Свердловской области, западной границе кварталов 85, 86 Ликинского участка Ликинского участкового лесничества Гаринского лесничества Свердловской области до северо-западного угла квартала 89 Ликинского участка Ликинского участкового лесничества Гаринского лесничества Свердловской области;

11) далее на юго-восток по западной границе кварталов 89, 100, 103, 107, 117, 121, 130, 144, 152 Ликинского участка Ликинского участкового лесничества Гаринского лесничества Свердловской области, кварталов 91, 109, 121, 135, 146, 157 Шабуровского участка Шабуровского участкового лесничества Гаринского лесничества Свердловской области до северо-восточного угла квартала 5 Сосьвинского участка Сосьвинского участкового лесничества Сотринского лесничества Свердловской области (точка В);

12) далее от точки В на запад по северной границе кварталов 5, 4, 3, 2, 1 Сосьвинского участка Сосьвинского участкового лесничества Сотринского лесничества Свердловской области до северо-западного угла квартала 1 Сосьвинского участка Сосьвинского участкового лесничества Сотринского лесничества Свердловской области;

13) далее на юг по западной границе кварталов 1, 12, 24 Сосьвинского участка Сосьвинского участкового лесничества Сотринского лесничества Свердловской области до северо-восточного угла квартала 40 Сосьвинского

участка Сосьвинского участкового лесничества Сотринского лесничества Свердловской области;

14) далее на запад по северной границе кварталов 40, 39, 38, 37, 36 Сосьвинского участка Сосьвинского участкового лесничества Сотринского лесничества Свердловской области до северо-западного угла квартала 36 Сосьвинского участка Сосьвинского участкового лесничества Сотринского лесничества Свердловской области;

15) далее на юг по западной границе кварталов 36, 53, 70, 87, 104 Сосьвинского участка Сосьвинского участкового лесничества Сотринского лесничества Свердловской области до северо-восточного угла квартала 134 Сотринского участка Сотринского участкового лесничества Сотринского лесничества Свердловской области;

16) далее на запад по северной границе кварталов 134, 133, 132, 131, 130, 129, 128 Сотринского участка Сотринского участкового лесничества Сотринского лесничества Свердловской области до северо-западного угла квартала 128 Сотринского участка Сотринского участкового лесничества Сотринского лесничества Свердловской области;

17) далее на юг по западной границе квартала 128 Сотринского участка Сотринского участкового лесничества Сотринского лесничества Свердловской области до северной границы квартала 137 Сотринского участка Сотринского участкового лесничества Сотринского лесничества Свердловской области;

18) далее на запад по северной границе квартала 137 Сотринского участка Сотринского участкового лесничества Сотринского лесничества Свердловской области, линии, являющейся продолжением северной границы квартала 137 Сотринского участка Сотринского участкового лесничества Сотринского лесничества Свердловской области, до северной границы полосы отвода автомобильной дороги Серов – Сосьва – Гари (15 километр);

19) далее на юго-запад по северной границе полосы отвода автомобильной дороги Серов – Сосьва – Гари до линии, являющейся продолжением западной границы квартала 137 Сотринского участка Сотринского участкового лесничества Сотринского лесничества Свердловской области;

20) далее на юг по линии, являющейся продолжением западной границы квартала 137 Сотринского участка Сотринского участкового лесничества Сотринского лесничества Свердловской области, западной границе квартала 137 Сотринского участка Сотринского участкового лесничества Сотринского лесничества Свердловской области, кварталов 1, 2 урочища совхоз «Романовский» Сотринского участкового лесничества Сотринского лесничества Свердловской области, квартала 149 Сотринского участка Сотринского участкового лесничества Сотринского лесничества Свердловской области до северо-восточного угла квартала 157 Сотринского участка Сотринского участкового лесничества Сотринского лесничества Свердловской области;

21) далее на запад по северной границе кварталов 157, 156, 155, 154, 153, 152, 151 Сотринского участка Сотринского участкового лесничества

Сотринского лесничества Свердловской области до северо-западного угла квартала 151 Сотринского участка Сотринского участкового лесничества Свердловской области;

22) далее на юг по западной границе кварталов 151, 160, 166, 171, 180, 190, 204 Сотринского участка Сотринского участкового лесничества Свердловской области до юго-восточного угла квартала 153 Морозковского участка Сотринского участкового лесничества Свердловской области (точка Г);

23) далее от точки Г на юго-запад по северной границе кварталов 176, 175, 174, 173, 172 Коноплянского участка Коноплянского участкового лесничества Новолялинского лесничества Свердловской области, линии, являющейся продолжением северной границы квартала 172 Коноплянского участка Коноплянского участкового лесничества Новолялинского лесничества Свердловской области, до восточной границы квартала 171 Коноплянского участка Коноплянского участкового лесничества Новолялинского лесничества Свердловской области;

24) далее на север по восточной границе кварталов 171, 151, 147 Коноплянского участка Коноплянского участкового лесничества Новолялинского лесничества Свердловской области до северо-восточного угла квартала 147 Коноплянского участка Коноплянского участкового лесничества Новолялинского лесничества Свердловской области;

25) далее на запад по северной границе кварталов 147, 146, 145, 144, 143, 142, 141, 140, 139 Коноплянского участка Коноплянского участкового лесничества Новолялинского лесничества Свердловской области до юго-восточного угла квартала 138 Коноплянского участка Коноплянского участкового лесничества Новолялинского лесничества Свердловской области;

26) далее на север по восточной границе квартала 138 Коноплянского участка Коноплянского участкового лесничества Новолялинского лесничества Свердловской области до северо-восточного угла квартала 138 Коноплянского участка Коноплянского участкового лесничества Новолялинского лесничества Свердловской области;

27) далее на запад по северной границе квартала 138 Коноплянского участка Коноплянского участкового лесничества Новолялинского лесничества Свердловской области до восточной границы квартала 109 Коноплянского участка Коноплянского участкового лесничества Новолялинского лесничества Свердловской области;

28) далее на север по восточной границе кварталов 109, 83, 66, 44, 22 Коноплянского участка Коноплянского участкового лесничества Новолялинского лесничества Свердловской области до северо-восточного угла квартала 22 Коноплянского участка Коноплянского участкового лесничества Новолялинского лесничества Свердловской области;

29) далее на запад по северной границе кварталов 22, 21, 20, 19, 18, 17, 16, 15, 14, 13, 12, 11, 10, 9, 8, 7, 6, 5, 4, 3, 2, 1 Коноплянского участка Коноплянского участкового лесничества Новолялинского лесничества Свердловской области до восточной границы квартала 91 Шайтанского участка

Коноплянского участкового лесничества Новолялинского лесничества Свердловской области;

30) далее на север по восточной границе кварталов 91, 78, 65, 53, 41 Шайтанского участка Коноплянского участкового лесничества Новолялинского лесничества Свердловской области до северо-восточного угла квартала 41 Шайтанского участка Коноплянского участкового лесничества Новолялинского лесничества Свердловской области;

31) далее на запад по северной границе кварталов 41, 40 Шайтанского участка Коноплянского участкового лесничества Новолялинского лесничества Свердловской области до середины реки Большая Катасьма;

32) далее на северо-запад вверх по течению по середине реки Большая Катасьма, реки Малая Катасьма, линии, являющейся продолжением северной границы квартала 9 Шайтанского участка Коноплянского участкового лесничества Новолялинского лесничества Свердловской области, северной границе квартала 9 Шайтанского участка Коноплянского участкового лесничества Новолялинского лесничества Свердловской области до юго-восточного угла квартала 115 Воронцовского участка Краснотурьинского участкового лесничества Карпинского лесничества Свердловской области (точка Д);

33) далее от точки Д на север по восточной границе кварталов 115, 102, 88, 76, 62 Воронцовского участка Краснотурьинского участкового лесничества Карпинского лесничества Свердловской области, линии, являющейся продолжением восточной границы квартала 62 Воронцовского участка Краснотурьинского участкового лесничества Карпинского лесничества Свердловской области, до середины реки Каква;

34) далее на юго-восток вниз по течению по середине реки Каква до линии, являющейся продолжением восточной границы квартала 49 Воронцовского участка Краснотурьинского участкового лесничества Карпинского лесничества Свердловской области;

35) далее на север по линии, являющейся продолжением восточной границы квартала 49 Воронцовского участка Краснотурьинского участкового лесничества Карпинского лесничества Свердловской области, восточной границе квартала 49 Воронцовского участка Краснотурьинского участкового лесничества Карпинского лесничества Свердловской области до южной границы квартала 36 Воронцовского участка Краснотурьинского участкового лесничества Карпинского лесничества Свердловской области;

36) далее на восток по южной границе квартала 36 Воронцовского участка Краснотурьинского участкового лесничества Карпинского лесничества Свердловской области до юго-восточного угла квартала 36 Воронцовского участка Краснотурьинского участкового лесничества Карпинского лесничества Свердловской области;

37) далее на север по восточной границе кварталов 36, 23 Воронцовского участка Краснотурьинского участкового лесничества Карпинского лесничества Свердловской области до юго-западного угла квартала 124 Воронцовского

участка Краснотурьинского участкового лесничества Карпинского лесничества Свердловской области;

38) далее на восток по южной границе кварталов 124, 125 Воронцовского участка Краснотурьинского участкового лесничества Карпинского лесничества Свердловской области до юго-восточного угла квартала 125 Воронцовского участка Краснотурьинского участкового лесничества Карпинского лесничества Свердловской области;

39) далее на север по восточной границе квартала 125 Воронцовского участка Краснотурьинского участкового лесничества Карпинского лесничества Свердловской области, линии, являющейся продолжением восточной границы квартала 125 Воронцовского участка Краснотурьинского участкового лесничества Карпинского лесничества Свердловской области, восточной границе кварталов 121, 119 Воронцовского участка Краснотурьинского участкового лесничества Карпинского лесничества Свердловской области, квартала 117 Краснотурьинского участка Краснотурьинского участкового лесничества Карпинского лесничества Свердловской области, земельных участков с кадастровыми номерами 66:50:0602001:232, 66:50:0601001:72, квартала 111 Краснотурьинского участка Краснотурьинского участкового лесничества Карпинского лесничества Свердловской области до юго-западного угла квартала 104 Краснотурьинского участка Краснотурьинского участкового лесничества Карпинского лесничества Свердловской области;

40) далее на восток по южной границе кварталов 104, 105 Краснотурьинского участка Краснотурьинского участкового лесничества Карпинского лесничества Свердловской области до юго-восточного угла квартала 105 Краснотурьинского участка Краснотурьинского участкового лесничества Карпинского лесничества Свердловской области;

41) далее на север по восточной границе квартала 105 Краснотурьинского участка Краснотурьинского участкового лесничества Карпинского лесничества Свердловской области до северо-восточного угла квартала 105 Краснотурьинского участка Краснотурьинского участкового лесничества Карпинского лесничества Свердловской области;

42) далее на запад по северной границе кварталов 105, 104 Краснотурьинского участка Краснотурьинского участкового лесничества Карпинского лесничества Свердловской области до юго-восточного угла квартала 89 Краснотурьинского участка Краснотурьинского участкового лесничества Карпинского лесничества Свердловской области;

43) далее на север по восточной границе кварталов 89, 74, 60, 46 Краснотурьинского участка Краснотурьинского участкового лесничества Карпинского лесничества Свердловской области до северо-восточного угла квартала 46 Краснотурьинского участка Краснотурьинского участкового лесничества Карпинского лесничества Свердловской области;

44) далее на запад по северной границе кварталов 46, 45, 44, 43, 42, 41 Краснотурьинского участка Краснотурьинского участкового лесничества Карпинского лесничества Свердловской области до юго-восточного угла

квартала 31 Краснотурьинского участка Краснотурьинского участкового лесничества Карпинского лесничества Свердловской области;

45) далее на север по восточной границе кварталов 31, 24, 17, 10, 5 Краснотурьинского участка Краснотурьинского участкового лесничества Карпинского лесничества Свердловской области до северо-восточного угла квартала 5 Краснотурьинского участка Краснотурьинского участкового лесничества Карпинского лесничества Свердловской области;

46) далее на запад по северной границе квартала 5 Краснотурьинского участка Краснотурьинского участкового лесничества Карпинского лесничества Свердловской области до юго-восточного угла квартала 61 Волчанского участка Волчанского участкового лесничества Карпинского лесничества Свердловской области (точка Е);

47) далее от точки Е на север по восточной границе квартала 61 Волчанского участка Волчанского участкового лесничества Карпинского лесничества Свердловской области до юго-западного угла квартала 41 Волчанского участка Волчанского участкового лесничества Карпинского лесничества Свердловской области;

48) далее на восток по южной границе кварталов 41, 42 Волчанского участка Волчанского участкового лесничества Карпинского лесничества Свердловской области до юго-восточного угла квартала 42 Волчанского участка Волчанского участкового лесничества Карпинского лесничества Свердловской области;

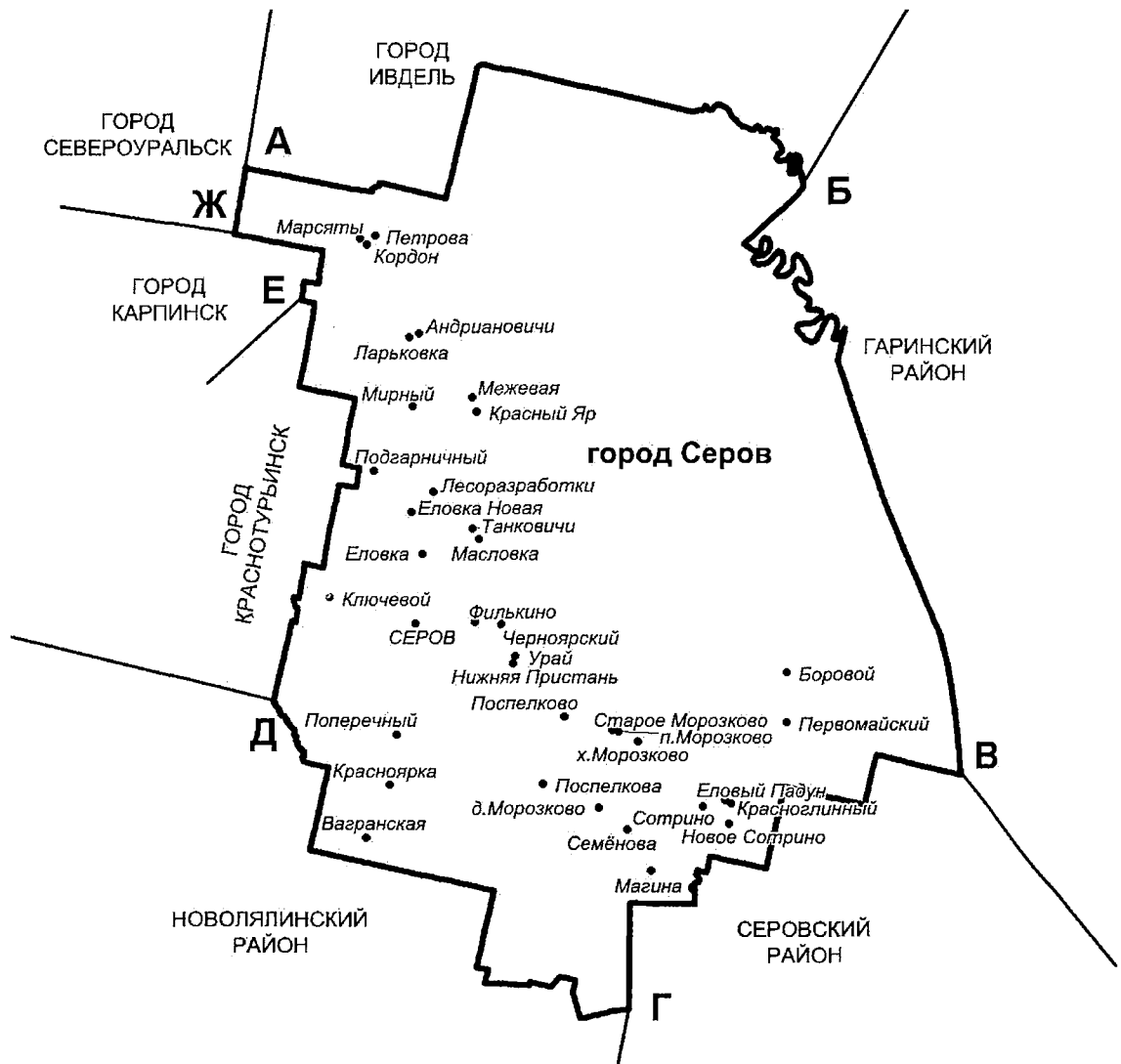
49) далее на север по восточной границе кварталов 42, 21 Волчанского участка Волчанского участкового лесничества Карпинского лесничества Свердловской области до северо-восточного угла квартала 21 Волчанского участка Волчанского участкового лесничества Карпинского лесничества Свердловской области;

50) далее на запад по северной границе кварталов 21, 20, 19, 18, 17, 16, 15, 14, 13, 12 Волчанского участка Волчанского участкового лесничества Карпинского лесничества Свердловской области до восточной границы охранной зоны линии электропередачи 150 кВ Игрим – Серов (точка Ж);

51) далее от точки Ж на север по западной границе кварталов 275, 250, 223, 197 Андриановского участка Андриановского участкового лесничества Серовского лесничества Свердловской области до северо-западного угла квартала 197 Андриановского участка Андриановского участкового лесничества Серовского лесничества Свердловской области (точка А).

Параграф 2. Схематическая карта границы административно-территориальной единицы Свердловской области «город Серов»

Граница административно-территориальной единицы Свердловской области «город Серов» отражена на следующей схематической карте:



УСЛОВНЫЕ ОБОЗНАЧЕНИЯ

- граница административно-территориальной единицы Свердловской области
- СЕРОВ центр административно-территориальной единицы Свердловской области
- Урай населенный пункт
- А** точка границы административно-территориальной единицы Свердловской области

Описание и схематическая карта границы административно-территориальной единицы Свердловской области «закрытое административно-территориальное образование – г. Лесной»

Параграф 1. Описание границы административно-территориальной единицы Свердловской области «закрытое административно-территориальное образование – г. Лесной»

Граница административно-территориальной единицы Свердловской области «закрытое административно-территориальное образование – г. Лесной» проходит:

1) от точки пересечения северной границы полосы отвода автомобильной дороги Валерьяновск – Бушуевка с западной границей квартала 212 Исовского участка Нижнетуринского участкового лесничества Верхотурского лесничества Свердловской области (точка А) на юго-восток по северной границе полосы отвода автомобильной дороги Валерьяновск – Бушуевка до восточной границы квартала 216 Исовского участка Нижнетуринского участкового лесничества Верхотурского лесничества Свердловской области;

2) далее на север по восточной границе квартала 216 Исовского участка Нижнетуринского участкового лесничества Верхотурского лесничества Свердловской области до юго-западного угла квартала 208 Исовского участка Нижнетуринского участкового лесничества Верхотурского лесничества Свердловской области;

3) далее на юго-восток по южной границе кварталов 208, 209, 210 Исовского участка Нижнетуринского участкового лесничества Верхотурского лесничества Свердловской области до юго-восточного угла квартала 210 Исовского участка Нижнетуринского участкового лесничества Верхотурского лесничества Свердловской области;

4) далее на север по восточной границе квартала 210 Исовского участка Нижнетуринского участкового лесничества Верхотурского лесничества Свердловской области до юго-западного угла квартала 211 Исовского участка Нижнетуринского участкового лесничества Верхотурского лесничества Свердловской области;

5) далее на восток по южной границе квартала 211 Исовского участка Нижнетуринского участкового лесничества Верхотурского лесничества Свердловской области до юго-восточного угла квартала 211 Исовского участка Нижнетуринского участкового лесничества Верхотурского лесничества Свердловской области;

б) далее на север по восточной границе квартала 211 Исовского участка Нижнетуринского участкового лесничества Верхотурского лесничества Свердловской области до юго-западного угла квартала 189 Исовского участка Нижнетуринского участкового лесничества Верхотурского лесничества Свердловской области;

7) далее на восток по южной границе кварталов 189, 197 Исовского участка Нижнетуринского участкового лесничества Верхотурского лесничества Свердловской области, линии, являющейся продолжением южной границы квартала 197 Исовского участка Нижнетуринского участкового лесничества Верхотурского лесничества Свердловской области, до правого берега реки Тура;

8) далее на юг по правому берегу реки Тура до линии, являющейся продолжением западной границы квартала 73 Нижнетуринского участка Нижнетуринского участкового лесничества Верхотурского лесничества Свердловской области;

9) далее на юго-запад по линии, являющейся продолжением западной границы квартала 73 Нижнетуринского участка Нижнетуринского участкового лесничества Верхотурского лесничества Свердловской области, до левого берега реки Тура;

10) далее на восток по левому берегу реки Тура до западной границы земельного участка с кадастровым номером 66:17:0101018:1197 в точке, от которой граница земельного участка с кадастровым номером 66:17:0101018:1197 переходит через реку Тура;

11) далее на юго-восток по западной границе земельного участка с кадастровым номером 66:17:0101018:1197 до правого берега реки Тура;

12) далее на юго-запад по правому берегу реки Тура до северной границы полосы отвода автомобильной дороги Нижняя Тура – Качканар;

13) далее на запад по северной границе полосы отвода автомобильной дороги Нижняя Тура – Качканар до южной границы земельного участка федерального государственного унитарного сельскохозяйственного предприятия «Таежный»;

14) далее на северо-запад по южной и западной границам земельного участка федерального государственного унитарного сельскохозяйственного предприятия «Таежный» до южной границы полосы отвода автомобильной дороги Лесной – Таежный;

15) далее на юго-запад по южной границе полосы отвода автомобильной дороги Лесной – Таежный до восточного угла земельного участка с кадастровым номером 66:54:0112002:62;

16) далее на юго-запад по восточной границе земельных участков с кадастровыми номерами 66:54:0112002:62, 66:54:0112005:132, 66:54:0112004:137, южной границе земельного участка с кадастровым номером 66:54:0101022:49, восточной границе земельных участков с кадастровыми номерами 66:54:0101022:50, 66:54:0101025:47, южной границе земельного участка с кадастровым номером 66:54:0101026:82, юго-восточной границе

земельного участка с кадастровым номером 66:54:0101019:81 до юго-восточного угла земельного участка с кадастровым номером 66:54:0101019:81;

17) далее на запад по южной границе земельного участка с кадастровым номером 66:54:0101019:81 до линии, являющейся продолжением восточной границы земельного участка с кадастровым номером 66:54:0101008:2;

18) далее на юго-запад по линии, являющейся продолжением восточной границы земельного участка с кадастровым номером 66:54:0101008:2, восточной границе земельных участков с кадастровыми номерами 66:54:0101008:2, 66:54:0115005:1, линии, соединяющей юго-восточный угол земельного участка с кадастровым номером 66:54:0115005:1 и северо-западный угол земельного участка садоводческого некоммерческого товарищества «Дары природы» с кадастровым номером 66:17:0804008:58, западной границе земельных участков садоводческого некоммерческого товарищества «Дары природы» с кадастровыми номерами 66:17:0804008:58, 66:17:0804008:59 до юго-западного угла земельного участка с кадастровым номером 66:17:0804008:59;

19) далее на юго-запад по прямой 0,8 километра (через акваторию Нижнетуринского пруда) до точки, находящейся на линии, являющейся продолжением южной границы земельного участка с кадастровым номером 66:54:0311010:89, в 0,1 километра от северного угла квартала 142 Нижнетуринского участка Нижнетуринского участкового лесничества Верхотурского лесничества Свердловской области;

20) далее на запад по линии, являющейся продолжением южной границы земельного участка с кадастровым номером 66:54:0311010:89, южной границе земельного участка с кадастровым номером 66:54:0311010:89 до западной границы квартала 142 Нижнетуринского участка Нижнетуринского участкового лесничества Верхотурского лесничества Свердловской области;

21) далее на юг по западной границе квартала 142 Нижнетуринского участка Нижнетуринского участкового лесничества Верхотурского лесничества Свердловской области до северо-восточного угла квартала 145 Нижнетуринского участка Нижнетуринского участкового лесничества Верхотурского лесничества Свердловской области;

22) далее на запад по северной границе квартала 145 Нижнетуринского участка Нижнетуринского участкового лесничества Верхотурского лесничества Свердловской области до северо-западного угла квартала 145 Нижнетуринского участка Нижнетуринского участкового лесничества Верхотурского лесничества Свердловской области;

23) далее на юг по западной границе кварталов 145, 167, 183, 194, 197, 203, 209 Нижнетуринского участка Нижнетуринского участкового лесничества Верхотурского лесничества Свердловской области до юго-западного угла квартала 209 Нижнетуринского участка Нижнетуринского участкового лесничества Верхотурского лесничества Свердловской области;

24) далее на восток по южной границе квартала 209 Нижнетуринского участка Нижнетуринского участкового лесничества Верхотурского лесничества Свердловской области до северо-восточного угла квартала 184 Лесного участка

Нижнетуринского участкового лесничества Верхотурского лесничества Свердловской области (точка Б);

25) далее от точки Б на юг по восточной границе кварталов 184, 191 Лесного участка Нижнетуринского участкового лесничества Верхотурского лесничества Свердловской области до юго-восточного угла квартала 191 Лесного участка Нижнетуринского участкового лесничества Верхотурского лесничества Свердловской области;

26) далее на северо-запад по южной границе квартала 191 Лесного участка Нижнетуринского участкового лесничества Верхотурского лесничества Свердловской области до восточной границы квартала 190 Лесного участка Нижнетуринского участкового лесничества Верхотурского лесничества Свердловской области;

27) далее на юго-запад по восточной границе кварталов 190, 197 Лесного участка Нижнетуринского участкового лесничества Верхотурского лесничества Свердловской области до юго-восточного угла квартала 197 Лесного участка Нижнетуринского участкового лесничества Верхотурского лесничества Свердловской области;

28) далее на запад по южной границе квартала 197 Лесного участка Нижнетуринского участкового лесничества Верхотурского лесничества Свердловской области, кварталов 196, 195, 194 Лесного участка муниципального казенного учреждения «Лесничество городского округа «Город Лесной», кварталов 193, 192 Лесного участка Нижнетуринского участкового лесничества Верхотурского лесничества Свердловской области до юго-западного угла квартала 192 Лесного участка Нижнетуринского участкового лесничества Верхотурского лесничества Свердловской области (точка В);

29) далее от точки В на север по западной границе кварталов 192, 185, 176, 167, 158, 151 Лесного участка Нижнетуринского участкового лесничества Верхотурского лесничества Свердловской области, квартала 146 Лесного участка муниципального казенного учреждения «Лесничество городского округа «Город Лесной» до северо-западного угла квартала 146 Лесного участка муниципального казенного учреждения «Лесничество городского округа «Город Лесной»;

30) далее на юго-восток по северной границе квартала 146 Лесного участка муниципального казенного учреждения «Лесничество городского округа «Город Лесной» до юго-западного угла квартала 137 Лесного участка муниципального казенного учреждения «Лесничество городского округа «Город Лесной»;

31) далее на север по западной границе кварталов 137, 124 Лесного участка муниципального казенного учреждения «Лесничество городского округа «Город Лесной», кварталов 114, 105, 95, 83, 74, 60, 52, 35 Лесного участка Нижнетуринского участкового лесничества Верхотурского лесничества Свердловской области, земельного участка с кадастровым номером 66:54:0310002:3 до северо-западного угла земельного участка с кадастровым номером 66:54:0310002:3;

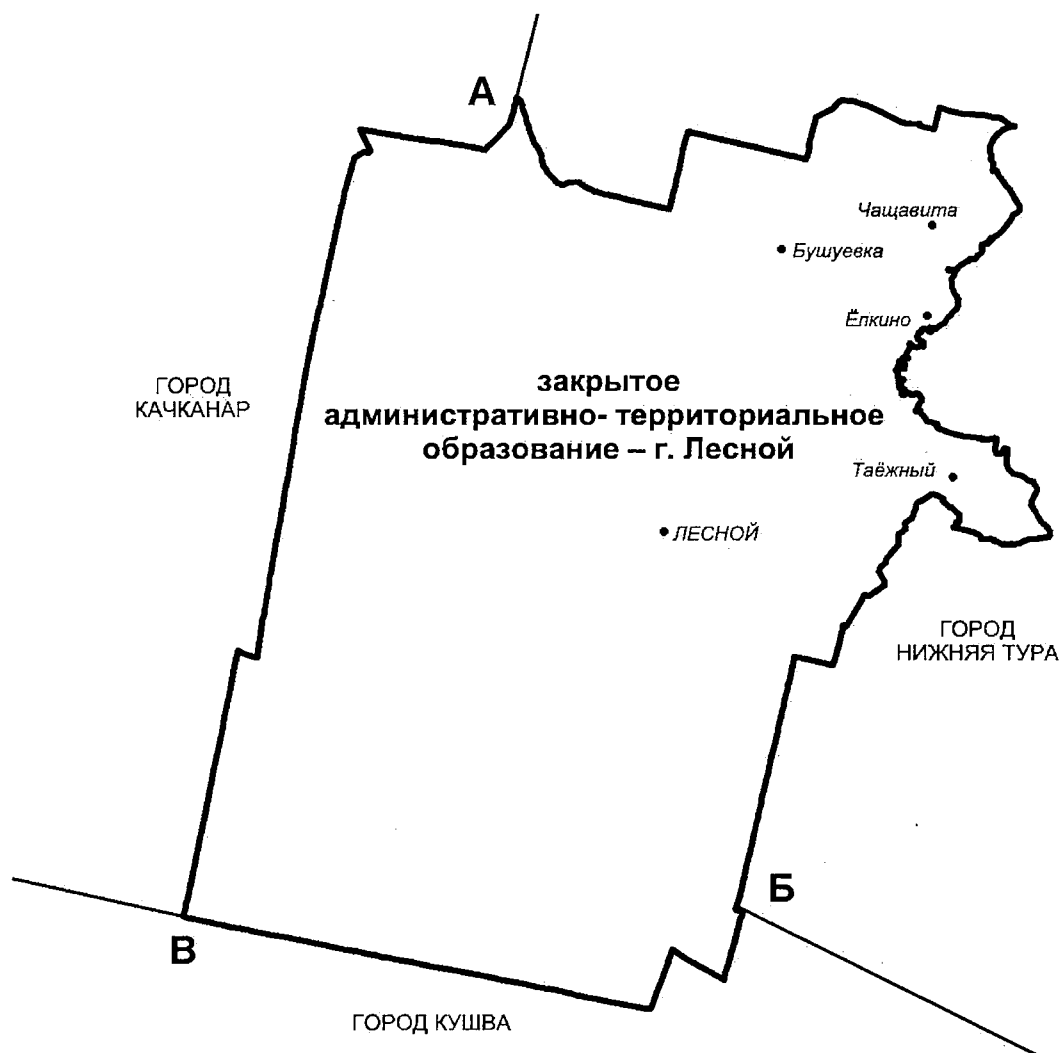
32) далее на восток по северной границе земельного участка с кадастровым номером 66:54:0310002:3, кварталов 15, 16 Лесного участка Нижнетуринского участкового лесничества Верхотурского лесничества Свердловской области до северо-восточного угла квартала 16 Лесного участка Нижнетуринского участкового лесничества Верхотурского лесничества Свердловской области;

33) далее на северо-восток по прямой 0,91 километра (через реку Выя) до юго-западного угла земельного участка с кадастровым номером 66:54:0310001:1;

34) далее на север по западной границе земельного участка с кадастровым номером 66:54:0310001:1, линии, являющейся продолжением западной границы земельного участка с кадастровым номером 66:54:0310001:1, до точки пересечения западной границы квартала 212 Исковского участка Нижнетуринского участкового лесничества Верхотурского лесничества Свердловской области с северной границей полосы отвода автомобильной дороги Валерьяновск – Бушувка (точка А).

Параграф 2. Схематическая карта границы административно-территориальной единицы Свердловской области «закрытое административно-территориальное образование – г. Лесной»

Граница административно-территориальной единицы Свердловской области «закрытое административно-территориальное образование – г. Лесной» отражена на следующей схематической карте:



УСЛОВНЫЕ ОБОЗНАЧЕНИЯ

- граница административно-территориальной единицы Свердловской области
- ЛЕСНОЙ центр административно-территориальной единицы Свердловской области
- Бушувка населенный пункт
- А** точка границы административно-территориальной единицы Свердловской области

Описание и схематическая карта границы административно-территориальной единицы Свердловской области «закрытое административно-территориальное образование – г. Новоуральск»

Параграф 1. Описание границы административно-территориальной единицы Свердловской области «закрытое административно-территориальное образование – г. Новоуральск»

Граница административно-территориальной единицы Свердловской области «закрытое административно-территориальное образование – г. Новоуральск» проходит:

1) от юго-западного угла квартала 127 Кировградского участка Кировградского участкового лесничества Невьянского лесничества Свердловской области (точка А) на юг по восточной границе полосы отвода железнодорожной ветки Екатеринбург – Нижний Тагил до левого берега реки Бунарка;

2) далее на северо-восток по левому берегу реки Бунарка до линии, являющейся продолжением северо-западной границы земельного участка с кадастровым номером 66:57:0201001:1;

3) далее на северо-восток по линии, являющейся продолжением северо-западной границы земельного участка с кадастровым номером 66:57:0201001:1, северо-западной границе земельного участка с кадастровым номером 66:57:0201001:1, линии, являющейся продолжением северо-западной границы земельного участка с кадастровым номером 66:57:0201001:1, северному берегу Верх-Нейвинского пруда до линии, являющейся продолжением северной границы квартала 21 Новоуральского участка Новоуральского участкового лесничества Невьянского лесничества Свердловской области;

4) далее на восток по линии, являющейся продолжением северной границы квартала 21 Новоуральского участка Новоуральского участкового лесничества Невьянского лесничества Свердловской области, северной границе кварталов 21, 22 Новоуральского участка Новоуральского участкового лесничества Невьянского лесничества Свердловской области до северо-восточного угла квартала 22 Новоуральского участка Новоуральского участкового лесничества Невьянского лесничества Свердловской области;

5) далее на юг по восточной границе кварталов 22, 28, 35, 42, 51, 60, 70 Новоуральского участка Новоуральского участкового лесничества Невьянского лесничества Свердловской области до юго-восточного угла квартала 70

Новоуральского участка Новоуральского участкового лесничества Невьянского лесничества Свердловской области;

6) далее на запад по южной границе кварталов 70, 69 Новоуральского участка Новоуральского участкового лесничества Невьянского лесничества Свердловской области, линии, являющейся продолжением южной границы квартала 69 Новоуральского участка Новоуральского участкового лесничества Невьянского лесничества Свердловской области, до восточного берега Верх-Нейвинского пруда;

7) далее на юг по восточному и южному берегам Верх-Нейвинского пруда до места впадения в Верх-Нейвинский пруд реки Нейва;

8) далее на юго-запад по левому берегу реки Нейва до восточной границы полосы отвода железнодорожной ветки Екатеринбург – Нижний Тагил (452 километр, 4 пикет);

9) далее на юг по восточной границе полосы отвода железнодорожной ветки Екатеринбург – Нижний Тагил до линии, являющейся продолжением южной границы квартала 84 Починковского участка Новоуральского участкового лесничества Невьянского лесничества Свердловской области;

10) далее на запад по линии, являющейся продолжением южной границы квартала 84 Починковского участка Новоуральского участкового лесничества Невьянского лесничества Свердловской области, южной границе кварталов 84, 92 Починковского участка Новоуральского участкового лесничества Невьянского лесничества Свердловской области до восточной границы квартала 91 Починковского участка Новоуральского участкового лесничества Невьянского лесничества Свердловской области;

11) далее на юг по восточной границе кварталов 91, 99 Починковского участка Новоуральского участкового лесничества Невьянского лесничества Свердловской области до юго-восточного угла квартала 99 Починковского участка Новоуральского участкового лесничества Невьянского лесничества Свердловской области;

12) далее на запад по южной границе кварталов 99, 98 Починковского участка Новоуральского участкового лесничества Невьянского лесничества Свердловской области до восточной границы квартала 104 Починковского участка Новоуральского участкового лесничества Невьянского лесничества Свердловской области;

13) далее на юг по восточной границе кварталов 104, 109, 111, 114 Починковского участка Новоуральского участкового лесничества Невьянского лесничества Свердловской области до северо-восточного угла квартала 131 Первоуральского участка Первоуральского участкового лесничества Билимбаевского лесничества Свердловской области (точка Б);

14) далее от точки Б на запад по северной границе кварталов 131, 130 Первоуральского участка Первоуральского участкового лесничества Билимбаевского лесничества Свердловской области до северо-западного угла квартала 130 Первоуральского участка Первоуральского участкового лесничества Билимбаевского лесничества Свердловской области;

15) далее на юг по западной границе квартала 130 Первоуральского участка Первоуральского участкового лесничества Билимбаевского лесничества Свердловской области до северо-восточного угла квартала 129 Первоуральского участка Первоуральского участкового лесничества Билимбаевского лесничества Свердловской области;

16) далее на запад по северной границе квартала 129 Первоуральского участка Первоуральского участкового лесничества Билимбаевского лесничества Свердловской области, земельного участка с кадастровым номером 66:58:2902001:9, земельного участка земельного запаса «Королевская Елань» с кадастровым номером 66:58:2902001:51 до северо-западного угла земельного участка земельного запаса «Королевская Елань» с кадастровым номером 66:58:2902001:51;

17) далее на юг по западной границе земельного участка земельного запаса «Королевская Елань» с кадастровым номером 66:58:2902001:51, кварталов 141, 149, 5, 15 Первоуральского участка Первоуральского участкового лесничества Билимбаевского лесничества Свердловской области до северо-восточного угла квартала 100 Билимбаевского участка Билимбаевского участкового лесничества Билимбаевского лесничества Свердловской области;

18) далее на запад по северной границе квартала 100 Билимбаевского участка Билимбаевского участкового лесничества Билимбаевского лесничества Свердловской области до юго-восточного угла квартала 98 Билимбаевского участка Билимбаевского участкового лесничества Билимбаевского лесничества Свердловской области;

19) далее на север по восточной границе квартала 98 Билимбаевского участка Билимбаевского участкового лесничества Билимбаевского лесничества Свердловской области до северо-восточного угла квартала 98 Билимбаевского участка Билимбаевского участкового лесничества Билимбаевского лесничества Свердловской области;

20) далее на юго-запад по северо-западной границе кварталов 98, 99 Билимбаевского участка Билимбаевского участкового лесничества Билимбаевского лесничества Свердловской области до восточной границы квартала 3 урочища сельскохозяйственный производственный кооператив «Битимский» Билимбаевского участкового лесничества Билимбаевского лесничества Свердловской области;

21) далее на запад по восточной границе квартала 3 урочища сельскохозяйственный производственный кооператив «Битимский» Билимбаевского участкового лесничества Билимбаевского лесничества Свердловской области до точки, находящейся на восточной границе квартала 3 урочища сельскохозяйственный производственный кооператив «Битимский» Билимбаевского участкового лесничества Билимбаевского лесничества Свердловской области в 0,16 километра от восточного угла квартала 3 урочища сельскохозяйственный производственный кооператив «Битимский» Билимбаевского участкового лесничества Билимбаевского лесничества Свердловской области;

22) далее на северо-восток по прямой 0,4 километра вдоль восточной границы полосы отвода автомобильной дороги Билимбай – Тарасково (через полосу отвода автомобильной дороги Билимбай – Тарасково) до юго-восточного угла квартала 87 Билимбаевского участка Билимбаевского участкового лесничества Свердловской области;

23) далее на северо-восток по восточной границе квартала 87 Билимбаевского участка Билимбаевского участкового лесничества Свердловской области до северо-восточного угла квартала 87 Билимбаевского участка Билимбаевского участкового лесничества Свердловской области;

24) далее на запад по северной границе квартала 87 Билимбаевского участка Билимбаевского участкового лесничества Свердловской области до восточной границы земельного участка земельного запаса «Старики» с кадастровым номером 66:58:2901002:19;

25) далее на север по восточной границе земельного участка земельного запаса «Старики» с кадастровым номером 66:58:2901002:19 до юго-восточной границы земельного участка земельного запаса «Рудное» с кадастровым номером 66:58:2901002:20;

26) далее на северо-восток по юго-восточной границе земельного участка земельного запаса «Рудное» с кадастровым номером 66:58:2901002:20 до юго-западного угла квартала 51 Билимбаевского участка Билимбаевского участкового лесничества Свердловской области;

27) далее на юго-восток по южной границе квартала 51 Билимбаевского участка Билимбаевского участкового лесничества Свердловской области до юго-западного угла квартала 52 Билимбаевского участка Билимбаевского участкового лесничества Свердловской области;

28) далее на север по восточной границе кварталов 52, 41 Билимбаевского участка Билимбаевского участкового лесничества Свердловской области до северо-восточного угла квартала 41 Билимбаевского участка Билимбаевского участкового лесничества Свердловской области;

29) далее на запад по северной границе кварталов 41, 40 Билимбаевского участка Билимбаевского участкового лесничества Свердловской области до восточной границы земельного участка земельного запаса «Рудное» с кадастровым номером 66:58:2901002:20;

30) далее на север по восточной и северной границам земельного участка земельного запаса «Рудное» с кадастровым номером 66:58:2901002:20 до восточной границы квартала 20 Билимбаевского участка Билимбаевского участкового лесничества Свердловской области;

31) далее на север по восточной границе кварталов 20, 16 Билимбаевского участка Билимбаевского участкового лесничества Свердловской области до северо-восточного угла квартала 16 Билимбаевского участка Билимбаевского участкового лесничества Свердловской области;

32) далее на юго-запад по северной границе квартала 16 Билимбаевского участка Билимбаевского участкового лесничества Свердловской области, линии, являющейся продолжением северной границы квартала 16 Билимбаевского участка Билимбаевского участкового лесничества Свердловской области, до восточной границы квартала 15 Билимбаевского участка Билимбаевского участкового лесничества Свердловской области;

33) далее на север по восточной границе кварталов 15, 12, 6 Билимбаевского участка Билимбаевского участкового лесничества Свердловской области, линии, являющейся продолжением восточной границы квартала 6 Билимбаевского участка Билимбаевского участкового лесничества Свердловской области, до правого берега реки Черный Шишим;

34) далее на запад по правому берегу реки Черный Шишим, правому берегу реки Большой Шишим до линии, являющейся продолжением восточной границы квартала 112 участка Крутихинский, 2-я часть Новоуткинского участкового лесничества Билимбаевского лесничества Свердловской области;

35) далее на север по линии, являющейся продолжением восточной границы квартала 112 участка Крутихинский, 2-я часть Новоуткинского участкового лесничества Билимбаевского лесничества Свердловской области, восточной границе кварталов 112, 105, 97 участка Крутихинский, 2-я часть Новоуткинского участкового лесничества Билимбаевского лесничества Свердловской области до юго-западного угла квартала 98 участка Крутихинский, 2-я часть Новоуткинского участкового лесничества Билимбаевского лесничества Свердловской области;

36) далее на восток по южной границе кварталов 98, 99 участка Крутихинский, 2-я часть Новоуткинского участкового лесничества Билимбаевского лесничества Свердловской области до юго-восточного угла квартала 99 участка Крутихинский, 2-я часть Новоуткинского участкового лесничества Билимбаевского лесничества Свердловской области;

37) далее на север по восточной границе кварталов 99, 91 участка Крутихинский, 2-я часть Новоуткинского участкового лесничества Билимбаевского лесничества Свердловской области, квартала 84 участка Крутихинский, 1-я часть Новоуткинского участкового лесничества Билимбаевского лесничества Свердловской области, восточной и северной границам квартала 74 участка Крутихинский, 1-я часть Новоуткинского участкового лесничества Билимбаевского лесничества Свердловской области, восточной границе кварталов 73, 68, 62, 56, 51, 41 участка Крутихинский, 1-я часть Новоуткинского участкового лесничества Билимбаевского лесничества Свердловской области до юго-западного угла квартала 35 участка Крутихинский, 1-я часть Новоуткинского участкового лесничества Билимбаевского лесничества Свердловской области;

38) далее на юго-восток по южной границе кварталов 35, 42 участка Крутихинский, 1-я часть Новоуткинского участкового лесничества Билимбаевского лесничества Свердловской области до юго-восточного угла

квартала 42 участка Крутихинский, 1-я часть Новоуткинского участкового лесничества Билимбаевского лесничества Свердловской области (точка В);

39) далее от точки В на юг по западной границе кварталов 137, 141, 145, 149 Верхне-Тагильского участка Кировградского участкового лесничества Невьянского лесничества Свердловской области до юго-западного угла квартала 149 Верхне-Тагильского участка Кировградского участкового лесничества Невьянского лесничества Свердловской области;

40) далее на восток по южной границе кварталов 149, 150, 151, 152 Верхне-Тагильского участка Кировградского участкового лесничества Невьянского лесничества Свердловской области до юго-восточного угла квартала 152 Верхне-Тагильского участка Кировградского участкового лесничества Невьянского лесничества Свердловской области;

41) далее на север по восточной границе кварталов 152, 148, 144, 140, 136, 130, 124, 121, 117, 115 Верхне-Тагильского участка Кировградского участкового лесничества Невьянского лесничества Свердловской области до юго-западного угла квартала 108 Верхне-Тагильского участка Кировградского участкового лесничества Невьянского лесничества Свердловской области;

42) далее на восток по южной границе кварталов 108, 109, 110, 111 Верхне-Тагильского участка Кировградского участкового лесничества Невьянского лесничества Свердловской области до юго-восточного угла квартала 111 Верхне-Тагильского участка Кировградского участкового лесничества Невьянского лесничества Свердловской области;

43) далее на север по восточной границе кварталов 111, 100, 89 Верхне-Тагильского участка Кировградского участкового лесничества Невьянского лесничества Свердловской области до точки, находящейся на восточной границе квартала 89 Верхне-Тагильского участка Кировградского участкового лесничества Невьянского лесничества Свердловской области в 0,25 километра от юго-восточного угла квартала 89 Верхне-Тагильского участка Кировградского участкового лесничества Невьянского лесничества Свердловской области;

44) далее на восток по прямой 2,45 километра до точки поворота северной границы земельного участка с кадастровым номером 66:57:0101001:4 в северо-восточном направлении;

45) далее на северо-восток по северо-западной стороне поперечной дамбы Нейво-Рудянского пруда до северного берега Нейво-Рудянского пруда;

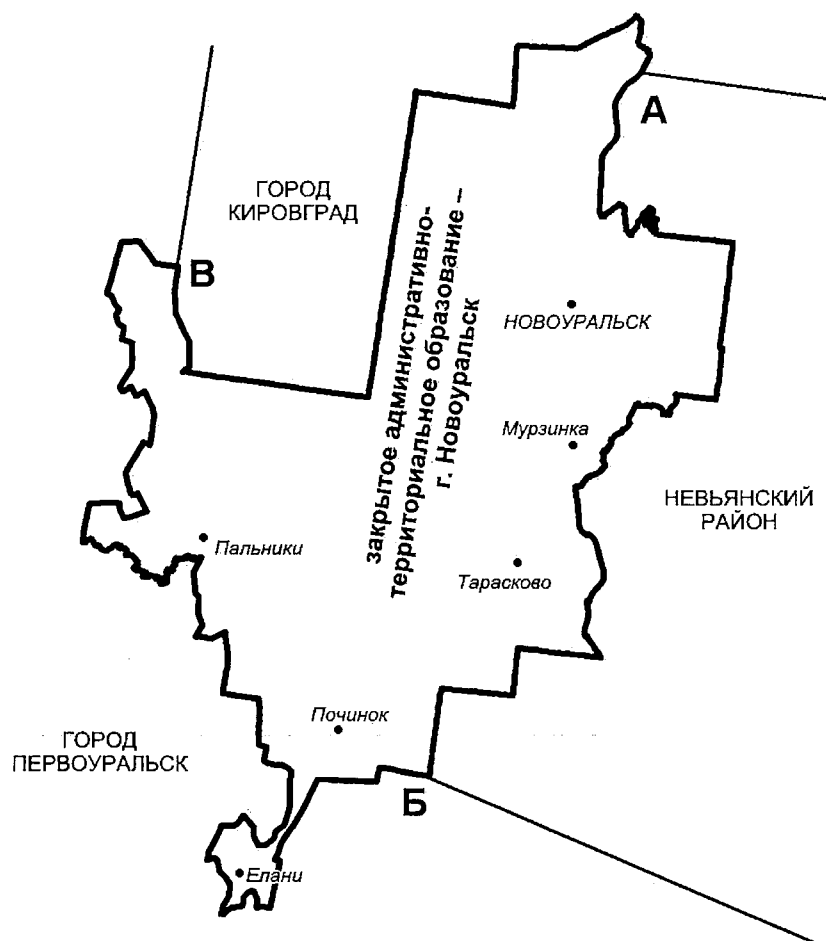
46) далее на юго-восток по северному и восточному берегам Нейво-Рудянского пруда до левого берега безымянного ручья;

47) далее на восток по левому берегу безымянного ручья до восточной границы полосы отвода железнодорожной ветки Екатеринбург – Нижний Тагил (433 километр, 3 пикет);

48) далее на юг по восточной границе полосы отвода железнодорожной ветки Екатеринбург – Нижний Тагил до юго-западного угла квартала 127 Кировградского участка Кировградского участкового лесничества Невьянского лесничества Свердловской области (точка А).

Параграф 2. Схематическая карта границы административно-территориальной единицы Свердловской области «закрытое административно-территориальное образование – г. Новоуральск»

Граница административно-территориальной единицы Свердловской области «закрытое административно-территориальное образование – г. Новоуральск» отражена на следующей схематической карте:



УСЛОВНЫЕ ОБОЗНАЧЕНИЯ

- граница административно-территориальной единицы Свердловской области
- **НОВОУРАЛЬСК** центр административно-территориальной единицы Свердловской области
- *Мурзинка* населенный пункт
- А** точка границы административно-территориальной единицы Свердловской области

**Описание и схематическая карта границы административно-
территориальной единицы Свердловской области «закрытое
административно-территориальное образование – поселок Свободный»**

**Параграф 1. Описание границы административно-территориальной
единицы Свердловской области «закрытое
административно-территориальное образование –
поселок Свободный»**

Граница административно-территориальной единицы Свердловской области «закрытое административно-территориальное образование – поселок Свободный» проходит:

1) от юго-восточного угла квартала 281 Салдинского участка Салдинского участкового лесничества Кушвинского лесничества Свердловской области (точка А) на север по восточной границе кварталов 281, 270 Салдинского участка Салдинского участкового лесничества Кушвинского лесничества Свердловской области до середины реки Тагил;

2) далее на восток вниз по течению по середине реки Тагил до линии, являющейся продолжением южной границы квартала 309 Басьяновского участка Верхне-Салдинского участкового лесничества Кушвинского лесничества Свердловской области (точка Б);

3) далее от точки Б на северо-восток вниз по течению по середине реки Тагил до линии, являющейся продолжением западной границы квартала 354 Нижне-Салдинского участка Нижне-Салдинского участкового лесничества Кушвинского лесничества Свердловской области;

4) далее на юг по линии, являющейся продолжением западной границы квартала 354 Нижне-Салдинского участка Нижне-Салдинского участкового лесничества Кушвинского лесничества Свердловской области, западной границе квартала 354 Нижне-Салдинского участка Нижне-Салдинского участкового лесничества Кушвинского лесничества Свердловской области до северо-восточного угла квартала 362 Нижне-Салдинского участка Нижне-Салдинского участкового лесничества Кушвинского лесничества Свердловской области;

5) далее на запад по северной границе квартала 362 Нижне-Салдинского участка Нижне-Салдинского участкового лесничества Кушвинского лесничества Свердловской области, северной границе поселка Бобровка, квартала 361 Нижне-Салдинского участка Нижне-Салдинского участкового лесничества Кушвинского лесничества Свердловской области до северо-

западного угла квартала 361 Нижне-Салдинского участка Нижне-Салдинского участкового лесничества Кушвинского лесничества Свердловской области;

б) далее на юг по западной границе квартала 361 Нижне-Салдинского участка Нижне-Салдинского участкового лесничества Кушвинского лесничества Свердловской области до северо-восточного угла квартала 83 Нижне-Салдинского участка Нижне-Салдинского участкового лесничества Кушвинского лесничества Свердловской области;

7) далее на запад по северной границе кварталов 83, 82 Нижне-Салдинского участка Нижне-Салдинского участкового лесничества Кушвинского лесничества Свердловской области до северо-западного угла квартала 82 Нижне-Салдинского участка Нижне-Салдинского участкового лесничества Кушвинского лесничества Свердловской области;

8) далее на юг по западной границе кварталов 82, 108 Нижне-Салдинского участка Нижне-Салдинского участкового лесничества Кушвинского лесничества Свердловской области до северного угла квартала 1 Верхне-Салдинского участка Верхне-Салдинского участкового лесничества Кушвинского лесничества Свердловской области;

9) далее на юго-запад по западной границе кварталов 1, 2, 4, 6, 9, 12 Верхне-Салдинского участка Верхне-Салдинского участкового лесничества Кушвинского лесничества Свердловской области, земельного участка с кадастровым номером 66:08:0701005:16, северной границе квартала 22 Верхне-Салдинского участка Верхне-Салдинского участкового лесничества Кушвинского лесничества Свердловской области, западной границе кварталов 21, 27 Верхне-Салдинского участка Верхне-Салдинского участкового лесничества Кушвинского лесничества Свердловской области, линии, являющейся продолжением западной границы квартала 27 Верхне-Салдинского участка Верхне-Салдинского участкового лесничества Кушвинского лесничества Свердловской области, восточной границе охранной зоны линии электропередачи 220 кВ Нижний Тагил – Верхняя Салда, западной границе полосы отвода железнодорожной ветки Нижний Тагил – Алапаевск, западной границе поселка Ива до середины реки Северка;

10) далее на юго-запад вверх по течению по середине реки Северка до точки пересечения с восточной границей квартала 9 урочища племзавод «Тагил» Городского участкового лесничества Нижне-Тагильского лесничества Свердловской области (точка В);

11) далее от точки В на север по восточной границе квартала 9 урочища племзавод «Тагил» Городского участкового лесничества Нижне-Тагильского лесничества Свердловской области до северо-восточного угла квартала 9 урочища племзавод «Тагил» Городского участкового лесничества Нижне-Тагильского лесничества Свердловской области;

12) далее на запад по северной границе кварталов 9, 8 урочища племзавод «Тагил» Городского участкового лесничества Нижне-Тагильского лесничества Свердловской области до юго-восточного угла квартала 3 урочища племзавод «Тагил» Городского участкового лесничества Нижне-Тагильского лесничества Свердловской области;

13) далее на север по восточной границе квартала 3 урочища племзавод «Тагил» Городского участкового лесничества Нижне-Тагильского лесничества Свердловской области до северо-восточного угла квартала 3 урочища племзавод «Тагил» Городского участкового лесничества Нижне-Тагильского лесничества Свердловской области;

14) далее на запад по северной границе кварталов 3, 2 урочища племзавод «Тагил» Городского участкового лесничества Нижне-Тагильского лесничества Свердловской области до восточной границы квартала 13 Городского участка Городского участкового лесничества Нижне-Тагильского лесничества Свердловской области;

15) далее на север по восточной границе кварталов 13, 10 Городского участка Городского участкового лесничества Нижне-Тагильского лесничества Свердловской области до северо-восточного угла квартала 10 Городского участка Городского участкового лесничества Нижне-Тагильского лесничества Свердловской области;

16) далее на запад по северной границе кварталов 10, 9 Городского участка Городского участкового лесничества Нижне-Тагильского лесничества Свердловской области до северо-западного угла квартала 9 Городского участка Городского участкового лесничества Нижне-Тагильского лесничества Свердловской области;

17) далее на юг по западной границе квартала 9 Городского участка Городского участкового лесничества Нижне-Тагильского лесничества Свердловской области до середины ручья Начальный;

18) далее на юго-запад вверх по течению по середине ручья Начальный до северной границы квартала 15 Городского участка Городского участкового лесничества Нижне-Тагильского лесничества Свердловской области;

19) далее на запад по северной границе квартала 15 Городского участка Городского участкового лесничества Нижне-Тагильского лесничества Свердловской области до юго-восточного угла квартала 11 Городского участка Городского участкового лесничества Нижне-Тагильского лесничества Свердловской области;

20) далее на север по восточной границе кварталов 11, 8 Городского участка Городского участкового лесничества Нижне-Тагильского лесничества Свердловской области до юго-западного угла квартала 7 Городского участка Городского участкового лесничества Нижне-Тагильского лесничества Свердловской области;

21) далее на восток по южной границе квартала 7 Городского участка Городского участкового лесничества Нижне-Тагильского лесничества Свердловской области до юго-восточного угла квартала 7 Городского участка Городского участкового лесничества Нижне-Тагильского лесничества Свердловской области;

22) далее на север по восточной границе квартала 7 Городского участка Городского участкового лесничества Нижне-Тагильского лесничества Свердловской области до южной границы квартала 3 Городского участка

Городского участкового лесничества Нижне-Тагильского лесничества Свердловской области;

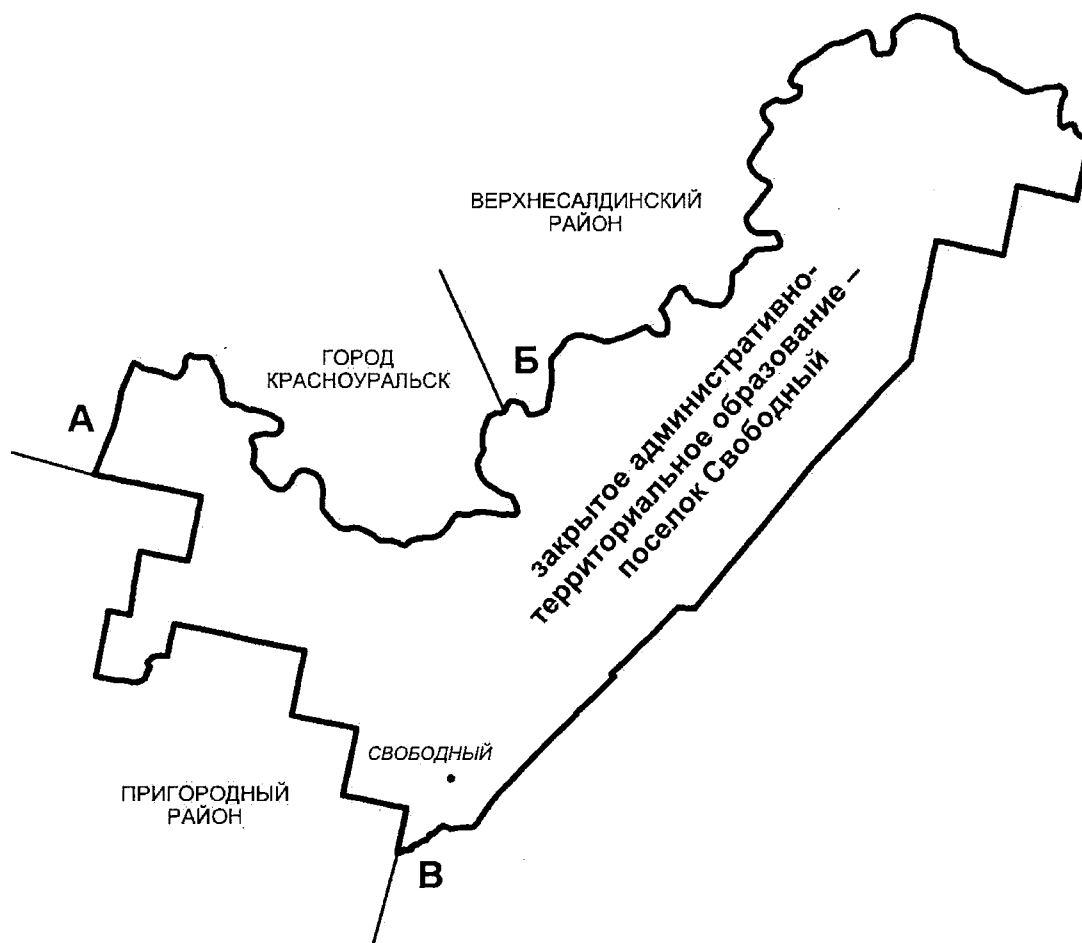
23) далее на восток по южной границе кварталов 3, 4 Городского участка Городского участкового лесничества Нижне-Тагильского лесничества Свердловской области до юго-восточного угла квартала 4 Городского участка Городского участкового лесничества Нижне-Тагильского лесничества Свердловской области;

24) далее на север по восточной границе квартала 4 Городского участка Городского участкового лесничества Нижне-Тагильского лесничества Свердловской области до северо-восточного угла квартала 4 Городского участка Городского участкового лесничества Нижне-Тагильского лесничества Свердловской области;

25) далее на запад по северной границе кварталов 4, 3, 2, 1 Городского участка Городского участкового лесничества Нижне-Тагильского лесничества Свердловской области до юго-восточного угла квартала 281 Салдинского участка Салдинского участкового лесничества Кушвинского лесничества Свердловской области (точка А).

Параграф 2. Схематическая карта границы административно-территориальной единицы Свердловской области «закрытое административно-территориальное образование – поселок Свободный»

Граница административно-территориальной единицы Свердловской области «закрытое административно-территориальное образование – поселок Свободный» отражена на следующей схематической карте:



УСЛОВНЫЕ ОБОЗНАЧЕНИЯ

- граница административно-территориальной единицы Свердловской области
- *СВОБОДНЫЙ* центр административно-территориальной единицы Свердловской области
- А** точка границы административно-территориальной единицы Свердловской области

Описание и схематическая карта границы административно-территориальной единицы Свердловской области «закрытое административно-территориальное образование – поселок Уральский»

Параграф 1. Описание границы административно-территориальной единицы Свердловской области «закрытое административно-территориальное образование – поселок Уральский»

Граница административно-территориальной единицы Свердловской области «закрытое административно-территориальное образование – поселок Уральский» проходит:

1) от точки пересечения северной границы земельного участка с кадастровым номером 66:25:1308003:3 с восточной границей квартала 49 урочища коллективное сельскохозяйственное предприятие «Косулинское» Косулинского участкового лесничества Свердловского лесничества Свердловской области (точка А) на север по восточной границе квартала 49 урочища коллективное сельскохозяйственное предприятие «Косулинское» Косулинского участкового лесничества Свердловского лесничества Свердловской области, квартала 85 Косулинского участка Косулинского участкового лесничества Свердловского лесничества Свердловской области до южной границы полосы отвода автомобильной дороги Екатеринбург – Шадринск – Курган;

2) далее на юго-восток по южной границе полосы отвода автомобильной дороги Екатеринбург – Шадринск – Курган, кварталов 87, 88 Косулинского участка Косулинского участкового лесничества Свердловского лесничества Свердловской области, квартала 2 урочища коллективное сельскохозяйственное предприятие «Брусянское» Черноусовского участкового лесничества Свердловского лесничества Свердловской области до западной границы квартала 93 Косулинского участка Косулинского участкового лесничества Свердловского лесничества Свердловской области;

3) далее на юго-запад по западной границе кварталов 93, 98 Косулинского участка Косулинского участкового лесничества Свердловского лесничества Свердловской области до северной границы полосы отвода железнодорожной ветки Каменск-Уральский – Шарташ (39 километр, 7 пикет);

4) далее на северо-запад по северной границе полосы отвода железнодорожной ветки Каменск-Уральский – Шарташ до 35 километра, 3 пикета железнодорожной ветки Каменск-Уральский – Шарташ (точка Б);

5) далее от точки Б на север по восточной границе земельного участка с кадастровым номером 66:25:1308003:3 до северо-восточного угла земельного участка с кадастровым номером 66:25:1308003:3;

б) далее на запад по северной границе земельного участка с кадастровым номером 66:25:1308003:3 до точки пересечения с восточной границей квартала 49 урочища коллективное сельскохозяйственное предприятие «Косулинское» Косулинского участкового лесничества Свердловского лесничества Свердловской области (точка А).

Параграф 2. Схематическая карта границы административно-территориальной единицы Свердловской области «закрытое административно-территориальное образование – поселок Уральский»

Граница административно-территориальной единицы Свердловской области «закрытое административно-территориальное образование – поселок Уральский» отражена на следующей схематической карте:



УСЛОВНЫЕ ОБОЗНАЧЕНИЯ

- граница административно-территориальной единицы Свердловской области
- УРАЛЬСКИЙ** центр административно-территориальной единицы Свердловской области
- А** точка границы административно-территориальной единицы Свердловской области

Описание и схематическая карта границ административно-территориальных единиц Свердловской области «Верх-Исетский район города Екатеринбурга», «Железнодорожный район города Екатеринбурга», «Кировский район города Екатеринбурга», «Ленинский район города Екатеринбурга», «Октябрьский район города Екатеринбурга», «Орджоникидзевский район города Екатеринбурга», «Чкаловский район города Екатеринбурга»

Параграф 1. Описание границ административно-территориальных единиц Свердловской области «Верх-Исетский район города Екатеринбурга», «Железнодорожный район города Екатеринбурга», «Кировский район города Екатеринбурга», «Ленинский район города Екатеринбурга», «Октябрьский район города Екатеринбурга», «Орджоникидзевский район города Екатеринбурга», «Чкаловский район города Екатеринбурга»

1. Граница административно-территориальной единицы Свердловской области «Верх-Исетский район города Екатеринбурга» проходит:

1) от точки пересечения южной границы полосы отвода железнодорожной ветки Москва – Казань – Владивосток (1636 километр, 0 пикет) с юго-западной границей квартала 55 Паркового участкового лесничества муниципального специализированного автономного учреждения «Екатеринбургское лесничество» (точка 1) на северо-восток по южной границе полосы отвода железнодорожной ветки Москва – Казань – Владивосток до правого берега реки Исеть;

2) далее на юго-восток по правому берегу реки Исеть до восточного угла квартала 30 Оброшинского лесного парка Верх-Исетского лесопаркового участкового лесничества Свердловской области;

3) далее на север через русло реки Исеть до южного угла квартала 28 Оброшинского лесного парка Верх-Исетского лесопаркового участкового лесничества Свердловской области;

4) далее на восток по северному берегу Верх-Исетского пруда до западного угла земельного участка с кадастровым номером 66:41:0302007:121;

5) далее на северо-восток по западной границе земельных участков с кадастровыми номерами 66:41:0302007:121, 66:41:0302007:120 до южной границы полосы отвода железнодорожной ветки Москва – Казань – Владивосток;

6) далее на юго-восток по южной границе полосы отвода железнодорожной ветки Москва – Казань – Владивосток, створу южной границы полосы отвода железнодорожной ветки Москва – Казань – Владивосток до створа середины улицы Готвальда;

7) далее на юго-запад по створу середины улицы Готвальда, середине улицы Готвальда до середины улицы Одинарка;

8) далее на юго-восток по середине улицы Одинарка до середины улицы Колмогорова;

9) далее на запад по середине улицы Колмогорова до восточной границы земельного участка федерального государственного бюджетного образовательного учреждения высшего образования «Уральский государственный юридический университет»;

10) далее на юго-восток по восточной границе земельного участка федерального государственного бюджетного образовательного учреждения высшего образования «Уральский государственный юридический университет», линии, являющейся продолжением восточной границы земельного участка федерального государственного бюджетного образовательного учреждения высшего образования «Уральский государственный юридический университет», до левого берега реки Исеть;

11) далее на восток по левому берегу реки Исеть до южного угла земельного участка федерального государственного бюджетного образовательного учреждения высшего образования «Уральский государственный университет путей сообщения»;

12) далее на юг по линии, являющейся продолжением западной границы земельного участка муниципального автономного дошкольного образовательного учреждения – центра развития ребенка – детского сада № 199 «Созидание» (через русло реки Исеть) до правого берега реки Исеть;

13) далее на восток по правому берегу реки Исеть, западному берегу Городского пруда до юго-восточного края автомобильного моста по улице Челюскинцев;

14) далее на северо-восток по юго-восточной стороне автомобильного моста по улице Челюскинцев до северо-восточного берега Городского пруда;

15) далее на восток по северо-восточному и восточному берегам Городского пруда до створа середины улицы Дзержинского (точка 2);

16) далее от точки 2 на юг по восточному берегу Городского пруда до юго-восточного угла Городского пруда (точка 3);

17) далее от точки 3 на запад по южному берегу Городского пруда до юго-западного угла Городского пруда;

18) далее на юг по линии, являющейся продолжением западного берега Городского пруда, до середины проспекта Ленина;

19) далее на запад по середине проспекта Ленина до середины улицы Московская;

20) далее на юг по середине улицы Московская до середины улицы Ясная;

21) далее на юго-запад по середине улицы Ясная до середины улицы Академика Бардина;

22) далее на северо-запад по середине улицы Академика Бардина до середины улицы Серафимы Дерябиной;

23) далее на юго-запад по середине улицы Серафимы Дерябиной до линии, являющейся продолжением юго-западной границы земельного участка с кадастровым номером 66:41:0304030:9;

24) далее на северо-запад по линии, являющейся продолжением юго-западной границы земельного участка с кадастровым номером 66:41:0304030:9, юго-западной границе земельного участка с кадастровым номером 66:41:0304030:9, земельного участка с кадастровым номером 66:41:0304030:7, северной и западной границам земельного участка потребительского гаражно-эксплуатационного кооператива «Зоологический», северной границе земельного участка с кадастровым номером 66:41:0304030:3, линии, являющейся продолжением северной границы земельного участка с кадастровым номером 66:41:0304030:3, восточной и южной границам земельного участка с кадастровым номером 66:41:0304030:21, южной границе земельного участка с кадастровым номером 66:41:0304030:32 до восточного угла Широкореченского кладбища;

25) далее на юго-запад по юго-восточной границе Широкореченского кладбища, северо-западной границе квартала 94 Юго-Западного лесного парка Уктусского лесопаркового участкового лесничества Верх-Исетского лесничества Свердловской области, линии, являющейся продолжением северо-западной границы квартала 94 Юго-Западного лесного парка Уктусского лесопаркового участкового лесничества Верх-Исетского лесничества Свердловской области, до южной границы полосы отвода Объездной дороги;

26) далее на юго-восток по южной границе полосы отвода Объездной дороги до середины улицы Вильгельма де Геннина;

27) далее на юго-запад по середине улицы Вильгельма де Геннина, створу середины улицы Вильгельма де Геннина до восточной границы квартала 108 Городского участкового лесничества муниципального специализированного автономного учреждения «Екатеринбургское лесничество»;

28) далее на юг по восточной границе кварталов 108, 111 Городского участкового лесничества муниципального специализированного автономного учреждения «Екатеринбургское лесничество» до северо-восточной границы земельного участка садоводческого некоммерческого товарищества «Жилищник-2» (кадастровый квартал с номером 66:41:0313027);

29) далее на юго-восток по северо-восточной границе земельных участков садоводческих некоммерческих товариществ «Жилищник-2» (кадастровый квартал с номером 66:41:0313027), «Жилищник-3» (кадастровый квартал с номером 66:41:0313028) до юго-восточной границы земельного участка садоводческого некоммерческого товарищества «Жилищник-3» (кадастровый квартал с номером 66:41:0313028);

30) далее на юго-запад по юго-восточной границе земельного участка садоводческого некоммерческого товарищества «Жилищник-3» (кадастровый

квартал с номером 66:41:0313028), линии, являющейся продолжением юго-восточной границы земельного участка садоводческого некоммерческого товарищества «Жилищник-3» (кадастровый квартал с номером 66:41:0313028), до северной границы полосы отвода Екатеринбургской кольцевой автомобильной дороги (точка 4);

31) далее от точки 4 на северо-запад по северной границе полосы отвода Екатеринбургской кольцевой автомобильной дороги до линии, являющейся продолжением восточной границы квартала 110 Широкореченского участка Чусовского участкового лесничества Верх-Исетского лесничества Свердловской области;

32) далее на юг по линии, являющейся продолжением восточной границы квартала 110 Широкореченского участка Чусовского участкового лесничества Верх-Исетского лесничества Свердловской области, восточной границе квартала 110 Широкореченского участка Чусовского участкового лесничества Верх-Исетского лесничества Свердловской области до юго-восточного угла квартала 110 Широкореченского участка Чусовского участкового лесничества Верх-Исетского лесничества Свердловской области;

33) далее на запад по южной границе кварталов 110, 109 Широкореченского участка Чусовского участкового лесничества Верх-Исетского лесничества Свердловской области до восточной границы земельного участка Широкореченского полигона твердых бытовых отходов с кадастровым номером 66:41:0313098:1;

34) далее на юг по восточной границе земельного участка Широкореченского полигона твердых бытовых отходов с кадастровым номером 66:41:0313098:1, квартала 96 Широкореченского участка Чусовского участкового лесничества Верх-Исетского лесничества Свердловской области до юго-восточного угла квартала 96 Широкореченского участка Чусовского участкового лесничества Верх-Исетского лесничества Свердловской области;

35) далее на запад по южной границе квартала 96 Широкореченского участка Чусовского участкового лесничества Верх-Исетского лесничества Свердловской области до юго-западного угла квартала 96 Широкореченского участка Чусовского участкового лесничества Верх-Исетского лесничества Свердловской области;

36) далее на север по западной границе квартала 96 Широкореченского участка Чусовского участкового лесничества Верх-Исетского лесничества Свердловской области, земельного участка Широкореченского полигона твердых бытовых отходов с кадастровым номером 66:41:0313098:1 до южной границы квартала 96 Широкореченского участка Чусовского участкового лесничества Верх-Исетского лесничества Свердловской области;

37) далее на запад по южной границе кварталов 96, 95 Широкореченского участка Чусовского участкового лесничества Верх-Исетского лесничества Свердловской области, восточной границе квартала 100 Широкореченского участка Чусовского участкового лесничества Верх-Исетского лесничества Свердловской области, восточной и южной границам квартала 103 Широкореченского участка Чусовского участкового лесничества Верх-

Исетского лесничества Свердловской области, южной границе кварталов 102, 101 Широкореченского участка Чусовского участкового лесничества Верх-Исетского лесничества Свердловской области до северо-восточного угла квартала 48 Чусовского участка Чусовского участкового лесничества Верх-Исетского лесничества Свердловской области;

38) далее на юг по западной границе кварталов 48, 58 Чусовского участка Чусовского участкового лесничества Верх-Исетского лесничества Свердловской области (через 22 километр, 5 пикет полосы отвода Южного железнодорожного обхода города Екатеринбурга) до юго-восточного угла квартала 58 Чусовского участка Чусовского участкового лесничества Верх-Исетского лесничества Свердловской области;

39) далее на запад по южной границе кварталов 58, 57, 56 Чусовского участка Чусовского участкового лесничества Верх-Исетского лесничества Свердловской области до северо-восточного угла квартала 64 Чусовского участка Чусовского участкового лесничества Верх-Исетского лесничества Свердловской области;

40) далее на юг по восточной границе кварталов 64, 66 Чусовского участка Чусовского участкового лесничества Верх-Исетского лесничества Свердловской области до юго-восточного угла квартала 66 Чусовского участка Чусовского участкового лесничества Верх-Исетского лесничества Свердловской области;

41) далее на запад по южной границе квартала 66 Чусовского участка Чусовского участкового лесничества Верх-Исетского лесничества Свердловской области до юго-западного угла квартала 66 Чусовского участка Чусовского участкового лесничества Верх-Исетского лесничества Свердловской области;

42) далее на север по западной границе кварталов 66, 64 Чусовского участка Чусовского участкового лесничества Верх-Исетского лесничества Свердловской области до южной границы квартала 55 Чусовского участка Чусовского участкового лесничества Верх-Исетского лесничества Свердловской области;

43) далее на запад по южной границе кварталов 55, 54 Чусовского участка Чусовского участкового лесничества Верх-Исетского лесничества Свердловской области до северо-восточного угла квартала 63 Чусовского участка Чусовского участкового лесничества Верх-Исетского лесничества Свердловской области;

44) далее на юго-запад по восточной границе кварталов 63, 65 Чусовского участка Чусовского участкового лесничества Верх-Исетского лесничества Свердловской области до южного угла квартала 65 Чусовского участка Чусовского участкового лесничества Верх-Исетского лесничества Свердловской области;

45) далее на северо-запад по южной границе кварталов 65, 61, 60, 59, 49 Чусовского участка Чусовского участкового лесничества Верх-Исетского лесничества Свердловской области, линии, являющейся продолжением южной границы квартала 49 Чусовского участка Чусовского участкового лесничества

Верх-Исетского лесничества Свердловской области, до юго-восточной границы кадастрового квартала с номером 66:41:0313109;

46) далее на юго-запад по юго-восточной границе кадастрового квартала с номером 66:41:0313109 до точки пересечения с восточной границей квартала 14 Дегтярского участка Дегтярского участкового лесничества Билимбаевского лесничества Свердловской области (точка 5);

47) далее от точки 5 на северо-запад по границе административно-территориальной единицы Свердловской области «город Екатеринбург» до точки пересечения южной границы полосы отвода железнодорожной ветки Москва – Казань – Владивосток (1636 километр, 0 пикет) с юго-западной границей квартала 55 Паркового участкового лесничества муниципального специализированного автономного учреждения «Екатеринбургское лесничество» (точка 1).

2. Граница административно-территориальной единицы Свердловской области «Железнодорожный район города Екатеринбурга» проходит:

1) от точки пересечения южной границы полосы отвода железнодорожной ветки Москва – Казань – Владивосток (1636 километр, 0 пикет) с юго-западной границей квартала 55 Паркового участкового лесничества муниципального специализированного автономного учреждения «Екатеринбургское лесничество» (точка 1) на запад по границе административно-территориальной единицы Свердловской области «город Екатеринбург» до точки пересечения северной границы полосы отвода Екатеринбургской кольцевой автомобильной дороги с западной границей полосы отвода автомобильной дороги Екатеринбург – Нижний Тагил – Серов (точка 6);

2) далее от точки 6 на юг по западной границе полосы отвода автомобильной дороги Екатеринбург – Нижний Тагил – Серов до восточной границы полосы отвода железнодорожной ветки Уральский завод тяжелого машиностроения – Красное;

3) далее на юго-восток по восточной и северо-восточной границам полосы отвода железнодорожной ветки Уральский завод тяжелого машиностроения – Красное до северной границы полосы отвода железнодорожной ветки Северный железнодорожный обход города Екатеринбурга (4 километр, 3 пикет);

4) далее на восток по северной границе полосы отвода железнодорожной ветки Северный железнодорожный обход города Екатеринбурга до середины проспекта Космонавтов;

5) далее на юг по середине проспекта Космонавтов до створа середины переулка Трамвайный;

6) далее на восток по створу середины переулка Трамвайный до точки пересечения середины переулка Трамвайный с серединой улицы Маяковского (точка 7);

7) далее от точки 7 на восток по середине переулка Трамвайный до середины улицы Смазчиков;

8) далее на юго-запад по середине улицы Смазчиков до восточной границы полосы отвода железнодорожной ветки Москва – Казань – Владивосток (1815 километр, 5 пикет);

9) далее на юго-восток по восточной границе полосы отвода железнодорожной ветки Москва – Казань – Владивосток до створа середины улицы Шевченко;

10) далее на запад по створу середины улицы Шевченко, середине улицы Шевченко до точки пересечения середины улицы Карла Либкнехта с серединой улицы Николая Никонова;

11) далее на юго-запад по середине улицы Николая Никонова до середины улицы Царская;

12) далее на юг по середине улицы Царская до середины улицы Дзержинского;

13) далее на юго-запад по середине улицы Дзержинского, створу середины улицы Дзержинского до восточного берега Городского пруда (точка 2);

14) далее от точки 2 на северо-запад по восточному и северо-восточному берегам Городского пруда до юго-восточной стороны автомобильного моста по улице Челюскинцев;

15) далее на юго-запад по юго-восточной стороне автомобильного моста по улице Челюскинцев до западного берега Городского пруда;

16) далее на запад по западному берегу Городского пруда, правому берегу реки Исеть до линии, являющейся продолжением западной границы земельного участка муниципального автономного дошкольного образовательного учреждения – центра развития ребенка – детского сада № 199 «Созидание»;

17) далее на север по линии, являющейся продолжением западной границы земельного участка муниципального автономного дошкольного образовательного учреждения – центра развития ребенка – детского сада № 199 «Созидание» (через русло реки Исеть) до южного угла земельного участка федерального государственного бюджетного образовательного учреждения высшего образования «Уральский государственный университет путей сообщения»;

18) далее на запад по левому берегу реки Исеть до линии, являющейся продолжением восточной границы земельного участка федерального государственного бюджетного образовательного учреждения высшего образования «Уральский государственный юридический университет»;

19) далее на северо-запад по линии, являющейся продолжением восточной границы земельного участка федерального государственного бюджетного образовательного учреждения высшего образования «Уральский государственный юридический университет», восточной границе земельного участка федерального государственного бюджетного образовательного учреждения высшего образования «Уральский государственный юридический университет» до середины улицы Колмогорова;

20) далее на северо-восток по середине улицы Колмогорова до середины улицы Одинарка;

21) далее на северо-запад по середине улицы Одинарка до середины улицы Готвальда;

22) далее на северо-восток по середине улицы Готвальда, створу середины улицы Готвальда до створа южной границы полосы отвода железнодорожной ветки Москва – Казань – Владивосток (1812 километр, 8 пикет);

23) далее на северо-запад по створу южной границы полосы отвода железнодорожной ветки Москва – Казань – Владивосток, южной границе полосы отвода железнодорожной ветки Москва – Казань – Владивосток до западной границы земельного участка с кадастровым номером 66:41:0302007:120;

24) далее на юго-запад по западной границе земельных участков с кадастровыми номерами 66:41:0302007:120, 66:41:0302007:121 до западного угла земельного участка с кадастровым номером 66:41:0302007:121;

25) далее на северо-запад по северному берегу Верх-Исетского пруда до южного угла квартала 28 Оброшинского лесного парка Верх-Исетского лесопаркового участкового лесничества Верх-Исетского лесничества Свердловской области;

26) далее на юг через русло реки Исеть до восточного угла квартала 30 Оброшинского лесного парка Верх-Исетского лесопаркового участкового лесничества Верх-Исетского лесничества Свердловской области;

27) далее на северо-запад по правому берегу реки Исеть до южной границы полосы отвода железнодорожной ветки Москва – Казань – Владивосток;

28) далее на юго-запад по южной границе полосы отвода железнодорожной ветки Москва – Казань – Владивосток до точки пересечения южной границы полосы отвода железнодорожной ветки Москва – Казань – Владивосток (1636 километр, 0 пикет) с юго-западной границей квартала 55 Паркового участкового лесничества муниципального специализированного автономного учреждения «Екатеринбургское лесничество» (точка 1).

3. Граница административно-территориальной единицы Свердловской области «Кировский район города Екатеринбурга» проходит:

1) от точки пересечения восточной границы полосы отвода железнодорожной ветки Шарташ – Егоршино (14 километр, 6 пикет) с южной границей полосы отвода Екатеринбургской кольцевой автомобильной дороги (точка 8) на юго-восток по границе административно-территориальной единицы Свердловской области «город Екатеринбург» до точки пересечения западной границы квартала 5 урочища коллективное сельскохозяйственное предприятие «Косулинское» Косулинского участкового лесничества Свердловского лесничества Свердловской области с северной границей земельного участка садоводческого некоммерческого товарищества «Луч-6» (кадастровый квартал с номером 66:41:0606078) (точка 9);

2) далее от точки 9 на запад по северной границе земельных участков садоводческих некоммерческих товариществ «Луч-6» (кадастровый квартал с номером 66:41:0606078), «Луч-5» (кадастровый квартал с номером

66:41:0606079), «Луч-4» (кадастровый квартал с номером 66:41:0606080), «Луч-3» (кадастровый квартал с номером 66:41:0606081), «Луч-2» (кадастровый квартал с номером 66:41:0606082), «Луч-1» (кадастровый квартал с номером 66:41:0606083), «Вирусолог» (кадастровый квартал с номером 66:41:0606015), «Ново-Свердловский» (кадастровый квартал с номером 66:41:0606010), «Росинка» (кадастровый квартал с номером 66:41:0606009), «Опора» (кадастровый квартал с номером 66:41:0606008), «Прогресс» (кадастровый квартал с номером 66:41:0606005), «Прогресс-2» (кадастровый квартал с номером 66:41:0712049) до северо-западного угла земельного участка садоводческого некоммерческого товарищества «Прогресс-2» (кадастровый квартал с номером 66:41:0712049);

3) далее на юг по западной границе земельного участка садоводческого некоммерческого товарищества «Прогресс-2» (кадастровый квартал с номером 66:41:0712049) до юго-западного угла земельного участка садоводческого некоммерческого товарищества «Прогресс-2» (кадастровый квартал с номером 66:41:0712049);

4) далее на восток по южной границе земельного участка садоводческого некоммерческого товарищества «Прогресс-2» (кадастровый квартал с номером 66:41:0712049) до западной границы квартала 33 Мало-Истокского участка Мало-Истокского участкового лесничества Верх-Исетского лесничества Свердловской области;

5) далее на юг по западной границе квартала 33 Мало-Истокского участка Мало-Истокского участкового лесничества Верх-Исетского лесничества Свердловской области до юго-западного угла квартала 33 Мало-Истокского участка Мало-Истокского участкового лесничества Верх-Исетского лесничества Свердловской области;

6) далее на восток по южной границе квартала 33 Мало-Истокского участка Мало-Истокского участкового лесничества Верх-Исетского лесничества Свердловской области до северо-западного угла квартала 43 Мало-Истокского участка Мало-Истокского участкового лесничества Верх-Исетского лесничества Свердловской области;

7) далее на юг по западной границе квартала 43 Мало-Истокского участка Мало-Истокского участкового лесничества Верх-Исетского лесничества Свердловской области, линии, являющейся продолжением западной границы квартала 43 Мало-Истокского участка Мало-Истокского участкового лесничества Верх-Исетского лесничества Свердловской области, до южной границы дублера Сибирского тракта;

8) далее на северо-запад по южной границе дублера Сибирского тракта до линии, являющейся продолжением южной границы кадастрового квартала с номером 66:41:0704045;

9) далее на запад по линии, являющейся продолжением южной границы кадастрового квартала с номером 66:41:0704045, южной границе кадастрового квартала с номером 66:41:0704045, линии, соединяющей юго-западный угол кадастрового квартала с номером 66:41:0704045 и северо-восточный угол земельного участка с кадастровым номером 66:41:0704901:34, северной границе

земельных участков с кадастровыми номерами 66:41:0704901:34, 66:41:0602001:3, 66:41:0602001:2, 66:41:0602001:1 до восточной границы полосы отвода железнодорожной ветки Москва – Казань – Владивосток (1819 километр, 8 пикет);

10) далее на северо-запад по восточной границе полосы отвода железнодорожной ветки Москва – Казань – Владивосток до середины проспекта Ленина;

11) далее на запад по середине проспекта Ленина до точки пересечения с серединой улицы Карла Либкнехта (точка 10);

12) далее от точки 10 на запад по середине проспекта Ленина до линии, являющейся продолжением восточного берега Городского пруда;

13) далее на север по линии, являющейся продолжением восточного берега Городского пруда, до юго-восточного угла Городского пруда (точка 3);

14) далее от точки 3 на север по восточному берегу Городского пруда до створа середины улицы Дзержинского (точка 2);

15) далее от точки 2 на северо-восток по створу середины улицы Дзержинского, середине улицы Дзержинского до середины улицы Царская;

16) далее на север по середине улицы Царская до середины улицы Николая Никонова;

17) далее на северо-восток по середине улицы Николая Никонова до точки пересечения середины улицы Карла Либкнехта с серединой улицы Шевченко;

18) далее на восток по середине улицы Шевченко, створу середины улицы Шевченко до восточной границы полосы отвода железнодорожной ветки Москва – Казань – Владивосток (1816 километр, 5 пикет);

19) далее на северо-запад по восточной границе полосы отвода железнодорожной ветки Москва – Казань – Владивосток до середины улицы Смазчиков;

20) далее на северо-восток по середине улицы Смазчиков до середины переулка Трамвайный;

21) далее на северо-запад по середине переулка Трамвайный до точки пересечения середины переулка Трамвайный с серединой улицы Маяковского (точка 7);

22) далее от точки 7 на северо-восток по середине улицы Маяковского до линии, являющейся продолжением юго-западной границы кадастрового квартала с номером 66:41:0110025;

23) далее на северо-запад по линии, являющейся продолжением юго-западной границы кадастрового квартала с номером 66:41:0110025, юго-западной границе кадастрового квартала с номером 66:41:0110025 до северо-западного угла кадастрового квартала с номером 66:41:0110025;

24) далее на северо-восток по северо-западной границе кадастрового квартала с номером 66:41:0110025, линии, являющейся продолжением северо-западной границы кадастрового квартала с номером 66:41:0110025, до середины улицы Омская;

25) далее на северо-запад по середине улицы Омская до середины улицы Основинская;

26) далее на северо-восток по середине улицы Основинская до линии, являющейся продолжением западной границы земельного участка с кадастровым номером 66:41:0110016:42;

27) далее на юг по линии, являющейся продолжением западной границы земельного участка с кадастровым номером 66:41:0110016:42, западной границе земельного участка с кадастровым номером 66:41:0110016:42 до юго-западного угла земельного участка с кадастровым номером 66:41:0110016:42;

28) далее на северо-восток по южной границе земельного участка с кадастровым номером 66:41:0110016:42, линии, являющейся продолжением южной границы земельного участка с кадастровым номером 66:41:0110016:42, до середины улицы Учителей;

29) далее на север по середине улицы Учителей до линии, являющейся продолжением южной границы земельного участка с кадастровым номером 66:41:0110023:2321;

30) далее на восток по линии, являющейся продолжением южной границы земельного участка с кадастровым номером 66:41:0110023:2321, южной границе земельного участка с кадастровым номером 66:41:0110023:2321 до западной границы земельного участка с кадастровым номером 66:41:0110023:18;

31) далее на юго-восток по западной, южной и юго-восточной границам земельного участка с кадастровым номером 66:41:0110023:18 до юго-восточной границы земельного участка садоводческого некоммерческого товарищества № 3 «Дружба» (кадастровый квартал с номером 66:41:0110022);

32) далее на северо-восток по юго-восточной границе земельного участка садоводческого некоммерческого товарищества № 3 «Дружба» (кадастровый квартал с номером 66:41:0110022) до восточного угла земельного участка садоводческого некоммерческого товарищества № 3 «Дружба» (кадастровый квартал с номером 66:41:0110022);

33) далее на юго-восток по линии, являющейся продолжением северо-восточной границы земельного участка садоводческого некоммерческого товарищества № 3 «Дружба» (кадастровый квартал с номером 66:41:0110022), до восточной границы земельного участка с кадастровым номером 66:41:0702009:31;

34) далее на север по восточной границе земельного участка с кадастровым номером 66:41:0702009:31, западной границе земельного участка с кадастровым номером 66:41:0702001:5, линии, являющейся продолжением западной границы земельного участка с кадастровым номером 66:41:0702001:5, до северной границы полосы отвода железнодорожной ветки Северный железнодорожный обход города Екатеринбурга (8 километр, 6 пикет);

35) далее на юго-восток по северной границе полосы отвода железнодорожной ветки Северный железнодорожный обход города Екатеринбурга до западной границы полосы отвода железнодорожной ветки Екатеринбург – Егоршино (6 километр, 6 пикет);

36) далее на северо-восток по западной границе полосы отвода железнодорожной ветки Екатеринбург – Егоршино до южной границы земельного участка общества с ограниченной ответственностью «База «Звезда» (кадастровый квартал с номером 66:41:0110177);

37) далее на северо-запад по южной и западной границам земельного участка общества с ограниченной ответственностью «База «Звезда» (кадастровый квартал с номером 66:41:0110177), линии, являющейся продолжением западной границы земельного участка общества с ограниченной ответственностью «База «Звезда» (кадастровый квартал с номером 66:41:0110177), до середины улицы Норильская;

38) далее на восток по середине улицы Норильская до линии, являющейся продолжением западной границы земельного участка с кадастровым номером 66:41:0000000:905;

39) далее на север по линии, являющейся продолжением западной границы земельного участка с кадастровым номером 66:41:0000000:905, западной границе земельного участка с кадастровым номером 66:41:0000000:905 до северо-западного угла земельного участка с кадастровым номером 66:41:0000000:905;

40) далее на восток по северной границе земельного участка с кадастровым номером 66:41:0000000:905 до северо-восточного угла земельного участка с кадастровым номером 66:41:0000000:905;

41) далее на восток по линии, являющейся продолжением южной границы квартала 154 Городского участкового лесничества муниципального специализированного автономного учреждения «Екатеринбургское лесничество», южной границе квартала 154 Городского участкового лесничества муниципального специализированного автономного учреждения «Екатеринбургское лесничество» до западной границы полосы отвода железнодорожной ветки Екатеринбург – Егоршино (8 километр, 5 пикет);

42) далее на северо-восток по западной границе полосы отвода железнодорожной ветки Екатеринбург – Егоршино до южной границы полосы отвода Екатеринбургской кольцевой автомобильной дороги;

43) далее на юго-восток по южной границе полосы отвода Екатеринбургской кольцевой автомобильной дороги до точки пересечения с восточной границей полосы отвода железнодорожной ветки Шарташ – Егоршино (14 километр, 6 пикет) (точка 8).

4. Граница административно-территориальной единицы Свердловской области «Ленинский район города Екатеринбурга» проходит:

1) от юго-восточного угла Городского пруда (точка 3) на юг по линии, являющейся продолжением восточного берега Городского пруда, до середины проспекта Ленина;

2) далее на восток по середине проспекта Ленина до точки пересечения с серединой улицы Карла Либкнехта (точка 10);

3) далее от точки 10 на юг по середине улицы Карла Либкнехта до середины улицы Розы Люксембург;

4) далее на юг по середине улицы Розы Люксембург до середины улицы Куйбышева;

5) далее на запад по середине улицы Куйбышева до правого берега реки Исеть;

6) далее на юго-восток по правому берегу реки Исеть до створа середины улицы Щорса;

7) далее на запад по створу середины улицы Щорса, середине улицы Щорса до середины улицы Белинского (точка 11);

8) далее от точки 11 на запад по середине улицы Щорса до середины улицы Серова;

9) далее на юг по середине улицы Серова до середины улицы Островского;

10) далее на запад по середине улицы Островского до середины улицы Московская;

11) далее на юг по середине улицы Московская до линии, являющейся продолжением северной границы земельного участка с кадастровым номером 66:41:0504901:90;

12) далее на запад по линии, являющейся продолжением северной границы земельного участка с кадастровым номером 66:41:0504901:90, северной границе земельных участков с кадастровыми номерами 66:41:0504901:90, 66:41:0504004:3295, 66:41:0504004:3335, 66:41:0504004:3295 до северо-западного угла земельного участка с кадастровым номером 66:41:0504004:3295;

13) далее на юг по западной границе земельного участка с кадастровым номером 66:41:0504004:3295, линии, являющейся продолжением западной границы земельного участка с кадастровым номером 66:41:0504004:3295, до южной границы полосы отвода железнодорожной ветки воинской части 47051 Министерства обороны Российской Федерации;

14) далее на юго-запад по южной и северо-восточной границам полосы отвода железнодорожной ветки воинской части 47051 Министерства обороны Российской Федерации до середины улицы Новосибирская, 2-я;

15) далее на юго-запад по середине улицы Новосибирская, 2-я, середине улицы Лучистая до середины улицы Чемпионов;

16) далее на северо-запад по середине улицы Чемпионов, створу середины улицы Чемпионов до западной границы полосы отвода автомобильной дороги, являющейся продолжением улицы Европейская;

17) далее на юг по западной границе полосы отвода автомобильной дороги, являющейся продолжением улицы Европейская, до северной границы полосы отвода Екатеринбургской кольцевой автомобильной дороги;

18) далее на северо-запад по северной границе полосы отвода Екатеринбургской кольцевой автомобильной дороги до линии, являющейся продолжением юго-восточной границы земельного участка садоводческого некоммерческого товарищества «Жилищник-3» (кадастровый квартал с номером 66:41:0313028) (точка 4);

19) далее от точки 4 на северо-восток по линии, являющейся продолжением юго-восточной границы земельного участка садоводческого некоммерческого товарищества «Жилищник-3» (кадастровый квартал с номером 66:41:0313028), юго-восточной границе земельного участка садоводческого некоммерческого товарищества «Жилищник-3» (кадастровый квартал с номером 66:41:0313028) до северо-восточной границы земельного участка садоводческого некоммерческого товарищества «Жилищник-3» (кадастровый квартал с номером 66:41:0313028);

20) далее на северо-запад по северо-восточной границе земельных участков садоводческих некоммерческих товариществ «Жилищник-3» (кадастровый квартал с номером 66:41:0313028), «Жилищник-2» (кадастровый квартал с номером 66:41:0313027) до юго-восточного угла квартала 111 Городского участкового лесничества муниципального специализированного автономного учреждения «Екатеринбургское лесничество»;

21) далее на север по восточной границе кварталов 111, 108 Городского участкового лесничества муниципального специализированного автономного учреждения «Екатеринбургское лесничество» до створа середины улицы Вильгельма де Геннина;

22) далее на северо-восток по створу середины улицы Вильгельма де Геннина, середине улицы Вильгельма де Геннина до южной границы полосы отвода Объездной дороги;

23) далее на северо-запад по южной границе полосы отвода Объездной дороги до линии, являющейся продолжением северо-западной границы квартала 94 Юго-Западного лесного парка Уктусского лесопаркового участкового лесничества Верх-Исетского лесничества Свердловской области;

24) далее на северо-восток по линии, являющейся продолжением северо-западной границы квартала 94 Юго-Западного лесного парка Уктусского лесопаркового участкового лесничества Верх-Исетского лесничества Свердловской области, северо-западной границе квартала 94 Юго-Западного лесного парка Уктусского лесопаркового участкового лесничества Верх-Исетского лесничества Свердловской области, юго-восточной границе Широкореченского кладбища до восточного угла Широкореченского кладбища;

25) далее на юго-восток по южной границе земельного участка с кадастровым номером 66:41:0304030:32, южной и восточной границам земельного участка с кадастровым номером 66:41:0304030:21, линии, являющейся продолжением северной границы земельного участка с кадастровым номером 66:41:0304030:3, северной границе земельного участка с кадастровым номером 66:41:0304030:3, западной и северной границам земельного участка потребительского гаражно-эксплуатационного кооператива «Зоологический», юго-западной границе земельного участка с кадастровым номером 66:41:0304030:7, земельного участка с кадастровым номером 66:41:0304030:9, линии, являющейся продолжением юго-западной границы земельного участка с кадастровым номером 66:41:0304030:9, до середины улицы Серафимы Дерябиной;

26) далее на северо-восток по середине улицы Серафимы Дерябиной до середины улицы Академика Бардина;

27) далее на юго-восток по середине улицы Академика Бардина до середины улицы Ясная;

28) далее на северо-восток по середине улицы Ясная до середины улицы Московская;

29) далее на север по середине улицы Московская до середины проспекта Ленина;

30) далее на восток по середине проспекта Ленина до линии, являющейся продолжением западного берега Городского пруда;

31) далее на север по линии, являющейся продолжением западного берега Городского пруда, до юго-западного угла Городского пруда;

32) далее на восток по южному берегу Городского пруда до юго-восточного угла Городского пруда (точка 3).

5. Граница административно-территориальной единицы Свердловской области «Октябрьский район города Екатеринбурга» проходит:

1) от точки пересечения середины улицы Карла Либкнехта и середины проспекта Ленина (точка 10) на восток по середине проспекта Ленина до восточной границы полосы отвода железнодорожной ветки Москва – Казань – Владивосток (1817 километр, 6 пикет);

2) далее на юго-восток по восточной границе полосы отвода железнодорожной ветки Москва – Казань – Владивосток до северной границы земельного участка с кадастровым номером 66:41:0602001:1;

3) далее на восток по северной границе земельных участков с кадастровыми номерами 66:41:0602001:1, 66:41:0602001:2, 66:41:0602001:3, 66:41:0704901:34, линии, соединяющей северо-восточный угол земельного участка с кадастровым номером 66:41:0704901:34 и юго-западный угол кадастрового квартала с номером 66:41:0704045, южной границе кадастрового квартала с номером 66:41:0704045, линии, являющейся продолжением южной границы кадастрового квартала с номером 66:41:0704045, до южной границы дублера Сибирского тракта;

4) далее на юго-восток по южной границе дублера Сибирского тракта до линии, являющейся продолжением западной границы квартала 43 Мало-Истокского участка Мало-Истокского участкового лесничества Верх-Исетского лесничества Свердловской области;

5) далее на север по линии, являющейся продолжением западной границы квартала 43 Мало-Истокского участка Мало-Истокского участкового лесничества Верх-Исетского лесничества Свердловской области, западной границе квартала 43 Мало-Истокского участка Мало-Истокского участкового лесничества Верх-Исетского лесничества Свердловской области до юго-восточного угла квартала 33 Мало-Истокского участка Мало-Истокского участкового лесничества Верх-Исетского лесничества Свердловской области;

б) далее на запад по южной границе квартала 33 Мало-Истокского участка Мало-Истокского участкового лесничества Верх-Исетского лесничества Свердловской области до юго-западного угла квартала 33 Мало-

Истокского участка Мало-Истокского участкового лесничества Верх-Исетского лесничества Свердловской области;

7) далее на север по западной границе квартала 33 Мало-Истокского участка Мало-Истокского участкового лесничества Верх-Исетского лесничества Свердловской области до южной границы земельного участка садоводческого некоммерческого товарищества «Прогресс-2» (кадастровый квартал с номером 66:41:0712049);

8) далее на запад по южной границе земельного участка садоводческого некоммерческого товарищества «Прогресс-2» (кадастровый квартал с номером 66:41:0712049) до юго-западного угла земельного участка садоводческого некоммерческого товарищества «Прогресс-2» (кадастровый квартал с номером 66:41:0712049);

9) далее на север по западной границе земельного участка садоводческого некоммерческого товарищества «Прогресс-2» (кадастровый квартал с номером 66:41:0712049) до северо-западного угла земельного участка садоводческого некоммерческого товарищества «Прогресс-2» (кадастровый квартал с номером 66:41:0712049);

10) далее на восток по северной границе земельных участков садоводческих некоммерческих товариществ «Прогресс-2» (кадастровый квартал с номером 66:41:0712049), «Прогресс» (кадастровый квартал с номером 66:41:0606005), «Опора» (кадастровый квартал с номером 66:41:0606008), «Росинка» (кадастровый квартал с номером 66:41:0606009), «Ново-Свердловский» (кадастровый квартал с номером 66:41:0606010), «Вирусолог» (кадастровый квартал с номером 66:41:0606015), «Луч-1» (кадастровый квартал с номером 66:41:0606083), «Луч-2» (кадастровый квартал с номером 66:41:0606082), «Луч-3» (кадастровый квартал с номером 66:41:0606081), «Луч-4» (кадастровый квартал с номером 66:41:0606080), «Луч-5» (кадастровый квартал с номером 66:41:0606079), «Луч-6» (кадастровый квартал с номером 66:41:0606078) до западной границы квартала 5 урочища коллективное сельскохозяйственное предприятие «Косулинское» Косулинского участкового лесничества Свердловского лесничества Свердловской области (точка 9);

11) далее от точки 9 на юг по границе административно-территориальной единицы Свердловской области «город Екатеринбург» до восточной границы полосы отвода железнодорожной ветки Кольцово – Мельзавод № 3 (3 километр, 7 пикет) (точка 12);

12) далее от точки 12 на северо-запад по северной границе земельного участка с кадастровым номером 66:41:0509008:11, линии, являющейся продолжением южной границы полосы отвода железнодорожной ветки Кольцово – завод Уралхиммаш, южной границе полосы отвода железнодорожной ветки Кольцово – завод Уралхиммаш до точки пересечения с северо-западной границей полосы отвода Екатеринбургской кольцевой автомобильной дороги;

13) далее на северо-восток по западной границе полосы отвода Екатеринбургской кольцевой автомобильной дороги до южной границы полосы отвода автомобильной дороги Екатеринбург – аэропорт «Кольцово»;

14) далее на северо-запад по южной границе полосы отвода автомобильной дороги Екатеринбург – аэропорт «Кольцово» до восточной границы полосы отвода железнодорожной ветки Шарташ – Верхний Уфалей (10 километр, 9 пикет);

15) далее на юго-запад по восточной границе полосы отвода железнодорожной ветки Шарташ – Верхний Уфалей до середины улицы Щербакова;

16) далее на северо-запад по середине улицы Щербакова, середине улицы Белинского до середины улицы Щорса (точка 11);

17) далее от точки 11 на восток по середине улицы Щорса, створу середины улицы Щорса до правого берега реки Исеть;

18) далее на северо-запад по правому берегу реки Исеть до середины улицы Куйбышева;

19) далее на восток по середине улицы Куйбышева до середины улицы Розы Люксембург;

20) далее на север по середине улицы Розы Люксембург до середины улицы Карла Либкнехта;

21) далее на север по середине улицы Карла Либкнехта до точки пересечения с серединой проспекта Ленина (точка 10).

6. Граница административно-территориальной единицы Свердловской области «Орджоникидзевский район города Екатеринбурга» проходит:

1) от точки пересечения северной границы полосы отвода Екатеринбургской кольцевой автомобильной дороги с западной границей полосы отвода автомобильной дороги Екатеринбург – Нижний Тагил – Серов (точка 6) на северо-восток по границе административно-территориальной единицы Свердловской области «город Екатеринбург» до точки пересечения восточной границы полосы отвода железнодорожной ветки Шарташ – Егоршино (14 километр, 6 пикет) с южной границей полосы отвода Екатеринбургской кольцевой автомобильной дороги (точка 8);

2) далее от точки 8 на северо-запад по южной границе полосы отвода Екатеринбургской кольцевой автомобильной дороги до западной границы полосы отвода железнодорожной ветки Екатеринбург – Егоршино (14 километр, 6 пикет);

3) далее на юго-запад по западной границе полосы отвода железнодорожной ветки Екатеринбург – Егоршино до юго-восточного угла квартала 154 Городского участкового лесничества муниципального специализированного автономного учреждения «Екатеринбургское лесничество»;

4) далее на запад по южной границе квартала 154 Городского участкового лесничества муниципального специализированного автономного учреждения «Екатеринбургское лесничество», линии, являющейся продолжением южной границы квартала 154 Городского участкового лесничества муниципального специализированного автономного учреждения «Екатеринбургское лесничество», до северо-восточного угла земельного участка с кадастровым номером 66:41:0000000:905;

5) далее на запад по северной границе земельного участка с кадастровым номером 66:41:0000000:905 до северо-западного угла земельного участка с кадастровым номером 66:41:0000000:905;

6) далее на юг по западной границе земельного участка с кадастровым номером 66:41:0000000:905, линии, являющейся продолжением западной границы земельного участка с кадастровым номером 66:41:0000000:905, до середины улицы Норильская;

7) далее на запад по середине улицы Норильская до линии, являющейся продолжением западной границы земельного участка общества с ограниченной ответственностью «База «Звезда» (кадастровый квартал с номером 66:41:0110177);

8) далее на юго-запад по линии, являющейся продолжением западной границы земельного участка общества с ограниченной ответственностью «База «Звезда» (кадастровый квартал с номером 66:41:0110177), западной и южной границам земельного участка общества с ограниченной ответственностью «База «Звезда» (кадастровый квартал с номером 66:41:0110177) до западной границы полосы отвода железнодорожной ветки Екатеринбург – Егоршино (7 километр, 2 пикет);

9) далее на юго-запад по западной границе полосы отвода железнодорожной ветки Екатеринбург – Егоршино до северной границы полосы отвода железнодорожной ветки Северный железнодорожный обход города Екатеринбурга (11 километр, 0 пикет);

10) далее на северо-запад по северной границе полосы отвода железнодорожной ветки Северный железнодорожный обход города Екатеринбурга до линии, являющейся продолжением западной границы земельного участка с кадастровым номером 66:41:0702001:5;

11) далее на юг по линии, являющейся продолжением западной границы земельного участка с кадастровым номером 66:41:0702001:5, западной границе земельного участка с кадастровым номером 66:41:0702001:5, восточной границе земельного участка с кадастровым номером 66:41:0702009:31 до линии, являющейся продолжением северо-восточной границы земельного участка садоводческого некоммерческого товарищества № 3 «Дружба» (кадастровый квартал с номером 66:41:0110022);

12) далее на северо-запад по линии, являющейся продолжением северо-восточной границы земельного участка садоводческого некоммерческого товарищества № 3 «Дружба» (кадастровый квартал с номером 66:41:0110022), до восточного угла земельного участка садоводческого некоммерческого товарищества № 3 «Дружба» (кадастровый квартал с номером 66:41:0110022);

13) далее на юго-запад по юго-восточной границе земельного участка садоводческого некоммерческого товарищества № 3 «Дружба» (кадастровый квартал с номером 66:41:0110022) до юго-восточной границы земельного участка с кадастровым номером 66:41:0110023:18;

14) далее на юго-запад по юго-восточной, южной и западной границам земельного участка с кадастровым номером 66:41:0110023:18 до южной границы земельного участка с кадастровым номером 66:41:0110023:2321;

15) далее на запад по южной границе земельного участка с кадастровым номером 66:41:0110023:2321, линии, являющейся продолжением южной границы земельного участка с кадастровым номером 66:41:0110023:2321, до середины улицы Учителей;

16) далее на юг по середине улицы Учителей до линии, являющейся продолжением южной границы земельного участка с кадастровым номером 66:41:0110016:42;

17) далее на запад по линии, являющейся продолжением южной границы земельного участка с кадастровым номером 66:41:0110016:42, южной границе земельного участка с кадастровым номером 66:41:0110016:42 до юго-западного угла земельного участка с кадастровым номером 66:41:0110016:42;

18) далее на север по западной границе земельного участка с кадастровым номером 66:41:0110016:42, линии, являющейся продолжением западной границы земельного участка с кадастровым номером 66:41:0110016:42, до середины улицы Основинская;

19) далее на юго-запад по середине улицы Основинская до середины улицы Омская;

20) далее на юго-восток по середине улицы Омская до линии, являющейся продолжением северо-западной границы кадастрового квартала с номером 66:41:0110025;

21) далее на юго-запад по линии, являющейся продолжением северо-западной границы кадастрового квартала с номером 66:41:0110025, северо-западной границе кадастрового квартала с номером 66:41:0110025 до северо-западного угла кадастрового квартала с номером 66:41:0110025;

22) далее на юго-восток по юго-западной границе кадастрового квартала с номером 66:41:0110025, линии, являющейся продолжением юго-западной границы кадастрового квартала с номером 66:41:0110025, до середины улицы Маяковского;

23) далее на юго-запад по середине улицы Маяковского до точки пересечения середины улицы Маяковского с серединой переулка Трамвайный (точка 7);

24) далее от точки 7 на запад по створу середины переулка Трамвайный до середины проспекта Космонавтов;

25) далее на север по середине проспекта Космонавтов до северной границы полосы отвода железнодорожной ветки Северный железнодорожный обход города Екатеринбурга (6 километр, 9 пикет);

26) далее на запад по северной границе полосы отвода железнодорожной ветки Северный железнодорожный обход города Екатеринбурга до северо-восточной границы полосы отвода железнодорожной ветки Уральский завод тяжелого машиностроения – Красное;

27) далее на северо-запад по северо-восточной и восточной границам полосы отвода железнодорожной ветки Уральский завод тяжелого машиностроения – Красное до западной границы полосы отвода автомобильной дороги Екатеринбург – Нижний Тагил – Серов;

28) далее на северо-запад по западной границе полосы отвода автомобильной дороги Екатеринбург – Нижний Тагил – Серов до точки пересечения с северной границей полосы отвода Екатеринбургской кольцевой автомобильной дороги (точка б).

7. Граница административно-территориальной единицы Свердловской области «Чкаловский район города Екатеринбурга» проходит:

1) от точки пересечения восточной границы квартала 14 Дегтярского участка Дегтярского участкового лесничества Билимбаевского лесничества Свердловской области с юго-восточной границей кадастрового квартала с номером 66:41:0313109 (точка 5) на северо-восток по юго-восточной границе кадастрового квартала с номером 66:41:0313109 до южной границы квартала 49 Чусовского участка Чусовского участкового лесничества Верх-Исетского лесничества Свердловской области;

2) далее на юго-восток по южной границе кварталов 49, 59, 60, 61, 65 Чусовского участка Чусовского участкового лесничества Верх-Исетского лесничества Свердловской области до южного угла квартала 65 Чусовского участка Чусовского участкового лесничества Верх-Исетского лесничества Свердловской области;

3) далее на северо-восток по восточной границе кварталов 65, 63 Чусовского участка Чусовского участкового лесничества Верх-Исетского лесничества Свердловской области до южной границы квартала 54 Чусовского участка Чусовского участкового лесничества Верх-Исетского лесничества Свердловской области;

4) далее на восток по южной границе кварталов 54, 55 Чусовского участка Чусовского участкового лесничества Верх-Исетского лесничества Свердловской области до северо-западного угла квартала 64 Чусовского участка Чусовского участкового лесничества Верх-Исетского лесничества Свердловской области;

5) далее на юг по западной границе кварталов 64, 66 Чусовского участка Чусовского участкового лесничества Верх-Исетского лесничества Свердловской области до юго-западного угла квартала 66 Чусовского участка Чусовского участкового лесничества Верх-Исетского лесничества Свердловской области;

6) далее на восток по южной границе квартала 66 Чусовского участка Чусовского участкового лесничества Верх-Исетского лесничества Свердловской области до юго-восточного угла квартала 66 Чусовского участка Чусовского участкового лесничества Верх-Исетского лесничества Свердловской области;

7) далее на север по восточной границе кварталов 66, 64 Чусовского участка Чусовского участкового лесничества Верх-Исетского лесничества Свердловской области до юго-западного угла квартала 56 Чусовского участка Чусовского участкового лесничества Верх-Исетского лесничества Свердловской области;

8) далее на восток по южной границе кварталов 56, 57, 58 Чусовского участка Чусовского участкового лесничества Верх-Исетского лесничества

Свердловской области до юго-восточного угла квартала 58 Чусовского участка Чусовского участкового лесничества Верх-Исетского лесничества Свердловской области;

9) далее на север по западной границе кварталов 58, 48 Чусовского участка Чусовского участкового лесничества Верх-Исетского лесничества Свердловской области (через 22 километр, 5 пикет полосы отвода Южного железнодорожного обхода города Екатеринбурга) до юго-западного угла квартала 101 Ширококореченского участка Чусовского участкового лесничества Верх-Исетского лесничества Свердловской области;

10) далее на восток по южной границе кварталов 101, 102 Ширококореченского участка Чусовского участкового лесничества Верх-Исетского лесничества Свердловской области, южной и восточной границам квартала 103 Ширококореченского участка Чусовского участкового лесничества Верх-Исетского лесничества Свердловской области, восточной границе квартала 100 Ширококореченского участка Чусовского участкового лесничества Верх-Исетского лесничества Свердловской области, южной границе кварталов 95, 96 Ширококореченского участка Чусовского участкового лесничества Верх-Исетского лесничества Свердловской области до западной границы земельного участка Ширококореченского полигона твердых бытовых отходов с кадастровым номером 66:41:0313098:1;

11) далее на юг по западной границе земельного участка Ширококореченского полигона твердых бытовых отходов с кадастровым номером 66:41:0313098:1, квартала 96 Ширококореченского участка Чусовского участкового лесничества Верх-Исетского лесничества Свердловской области до юго-западного угла квартала 96 Ширококореченского участка Чусовского участкового лесничества Верх-Исетского лесничества Свердловской области;

12) далее на восток по южной границе квартала 96 Ширококореченского участка Чусовского участкового лесничества Верх-Исетского лесничества Свердловской области до юго-восточного угла квартала 96 Ширококореченского участка Чусовского участкового лесничества Верх-Исетского лесничества Свердловской области;

13) далее на север по восточной границе квартала 96 Ширококореченского участка Чусовского участкового лесничества Верх-Исетского лесничества Свердловской области, земельного участка Ширококореченского полигона твердых бытовых отходов с кадастровым номером 66:41:0313098:1 до юго-западного угла квартала 109 Ширококореченского участка Чусовского участкового лесничества Верх-Исетского лесничества Свердловской области;

14) далее на восток по южной границе кварталов 109, 110 Ширококореченского участка Чусовского участкового лесничества Верх-Исетского лесничества Свердловской области до юго-восточного угла квартала 110 Ширококореченского участка Чусовского участкового лесничества Верх-Исетского лесничества Свердловской области;

15) далее на север по восточной границе квартала 110 Ширококореченского участка Чусовского участкового лесничества Верх-Исетского лесничества Свердловской области, линии, являющейся продолжением восточной границы

квартала 110 Широкореченского участка Чусовского участкового лесничества Верх-Исетского лесничества Свердловской области, до северной границы полосы отвода Екатеринбургской кольцевой автомобильной дороги;

16) далее на юго-восток по северной границе полосы отвода Екатеринбургской кольцевой автомобильной дороги до линии, являющейся продолжением юго-восточной границы земельного участка садоводческого некоммерческого товарищества «Жилищник-3» (кадастровый квартал с номером 66:41:0313028) (точка 4);

17) далее от точки 4 на юго-восток по северной границе полосы отвода Екатеринбургской кольцевой автомобильной дороги до западной границы полосы отвода автомобильной дороги, являющейся продолжением улицы Европейская;

18) далее на север по западной границе полосы отвода автомобильной дороги, являющейся продолжением улицы Европейская, до створа середины улицы Чемпионов;

19) далее на восток по створу середины улицы Чемпионов, середине улицы Чемпионов до середины улицы Лучистая;

20) далее на север по середине улицы Лучистая, середине улицы Новосибирская, 2-я до северо-восточной границы полосы отвода железнодорожной ветки воинской части 47051 Министерства обороны Российской Федерации;

21) далее на северо-запад по северо-восточной и южной границам полосы отвода железнодорожной ветки воинской части 47051 Министерства обороны Российской Федерации до линии, являющейся продолжением западной границы земельного участка с кадастровым номером 66:41:0504004:3295;

22) далее на север по линии, являющейся продолжением западной границы земельного участка с кадастровым номером 66:41:0504004:3295, западной границе земельного участка с кадастровым номером 66:41:0504004:3295 до северо-западного угла земельного участка с кадастровым номером 66:41:0504004:3295;

23) далее на восток по северной границе земельных участков с кадастровыми номерами 66:41:0504004:3295, 66:41:0504004:3335, 66:41:0504004:3295, 66:41:0504901:90, линии, являющейся продолжением северной границы земельного участка с кадастровым номером 66:41:0504901:90, до середины улицы Московская;

24) далее на север по середине улицы Московская до середины улицы Островского;

25) далее на восток по середине улицы Островского до середины улицы Серова;

26) далее на север по середине улицы Серова до середины улицы Щорса;

27) далее на восток по середине улицы Щорса до середины улицы Белинского (точка 11);

28) далее от точки 11 на юг по середине улицы Белинского, середине улицы Щербакова до восточной границы полосы отвода железнодорожной ветки Шарташ – Верхний Уфалей (11 километр, 4 пикет);

29) далее на северо-восток по восточной границе полосы отвода железнодорожной ветки Шарташ – Верхний Уфалей до южной границы полосы отвода автомобильной дороги Екатеринбург – аэропорт «Кольцово»;

30) далее на юго-восток по южной границе полосы отвода автомобильной дороги Екатеринбург – аэропорт «Кольцово» до западной границы полосы отвода Екатеринбургской кольцевой автомобильной дороги;

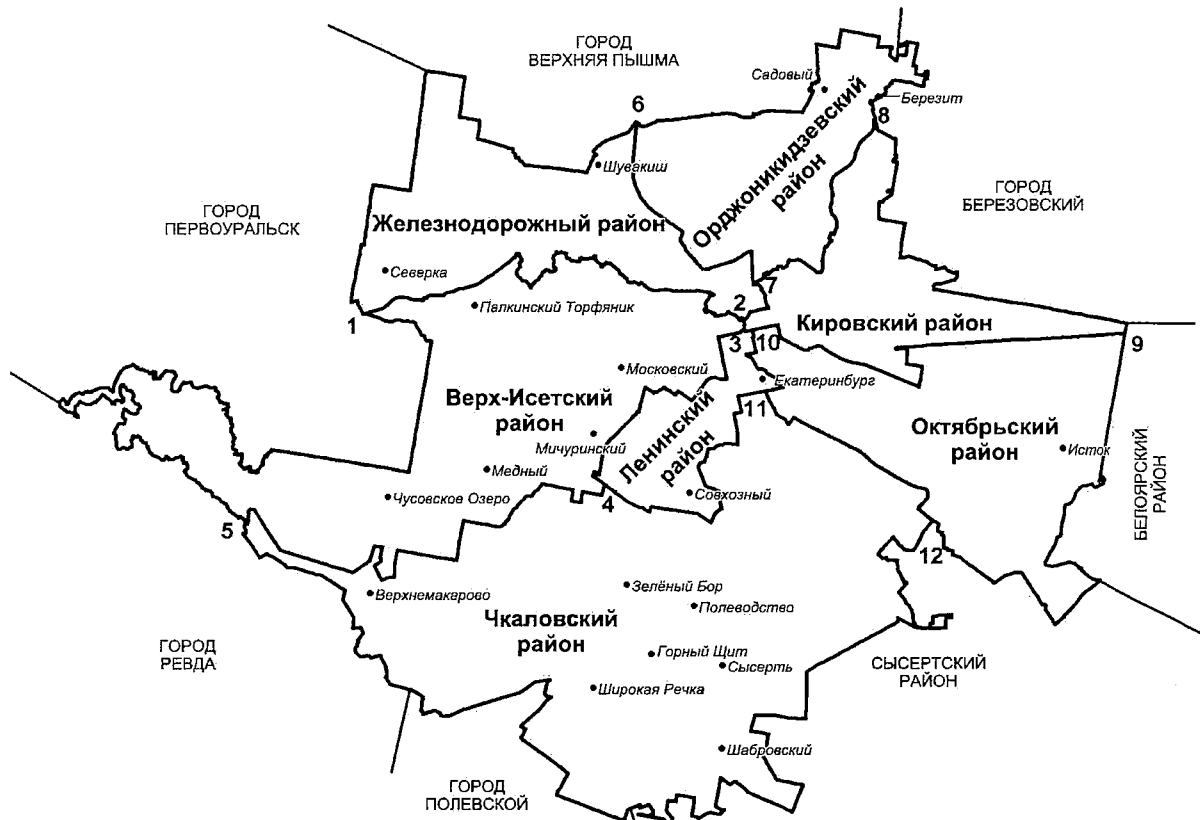
31) далее на юго-запад по западной границе полосы отвода Екатеринбургской кольцевой автомобильной дороги до южной границы полосы отвода железнодорожной ветки Кольцово – завод Уралхиммаш;

32) далее на юго-восток по южной границе полосы отвода железнодорожной ветки Кольцово – завод Уралхиммаш, линии, являющейся продолжением юго-западной границы полосы отвода железнодорожной ветки Кольцово – завод Уралхиммаш, северной границе земельного участка с кадастровым номером 66:41:0509008:11 до восточной границы полосы отвода железнодорожной ветки Кольцово – Мельзавод № 3 (3 километр, 7 пикет) (точка 12);

33) далее от точки 12 на юго-запад по границе административно-территориальной единицы Свердловской области «город Екатеринбург» до точки пересечения восточной границы квартала 14 Дегтярского участка Дегтярского участкового лесничества Билимбаевского лесничества Свердловской области с юго-восточной границей кадастрового квартала с номером 66:41:0313109 (точка 5).

Параграф 2. Схематическая карта границ административно-территориальных единиц Свердловской области «Верх-Исетский район города Екатеринбурга», «Железнодорожный район города Екатеринбурга», «Кировский район города Екатеринбурга», «Ленинский район города Екатеринбурга», «Октябрьский район города Екатеринбурга», «Орджоникидзевский район города Екатеринбурга», «Чкаловский район города Екатеринбурга»

Границы административно-территориальных единиц Свердловской области «Верх-Исетский район города Екатеринбурга», «Железнодорожный район города Екатеринбурга», «Кировский район города Екатеринбурга», «Ленинский район города Екатеринбурга», «Октябрьский район города Екатеринбурга», «Орджоникидзевский район города Екатеринбурга», «Чкаловский район города Екатеринбурга» отражены на следующей схематической карте:



УСЛОВНЫЕ ОБОЗНАЧЕНИЯ

- граница административно-территориальной единицы Свердловской области
- Медный населенный пункт

1 точка границы административно-территориальной единицы Свердловской области

Приложение 61
к Закону Свердловской области
«О границах административно-
территориальных единиц
Свердловской области»

**Описание и схематическая карта границ административно-
территориальных единиц Свердловской области «Дзержинский район
города Нижний Тагил», «Ленинский район города Нижний Тагил»,
«Тагилстроевский район города Нижний Тагил»**

**Параграф 1. Описание границ административно-территориальных
единиц Свердловской области «Дзержинский район
города Нижний Тагил», «Ленинский район города
Нижний Тагил», «Тагилстроевский район города
Нижний Тагил»**

1. Граница административно-территориальной единицы Свердловской области «Дзержинский район города Нижний Тагил» проходит:

1) от северо-западного угла квартала 26 городских лесов города Нижний Тагил (точка 1) на юго-восток по границе административно-территориальной единицы Свердловской области «город Нижний Тагил» до юго-восточного угла квартала 94 городских лесов города Нижний Тагил (точка 2);

2) далее от точки 2 на запад по южной границе квартала 94 городских лесов города Нижний Тагил до восточной границы квартала 95 городских лесов города Нижний Тагил;

3) далее на юг по восточной границе квартала 95 городских лесов города Нижний Тагил до середины реки Узенькая;

4) далее на северо-запад вниз по течению по середине реки Узенькая до места впадения реки Узенькая в реку Большая Кушва (точка 3);

5) далее от точки 3 на северо-восток вверх по течению по середине реки Большая Кушва до середины улицы Валегин Бор;

6) далее на северо-запад по середине улицы Валегин Бор, створу середины улицы Войкова до середины улицы Зеленстроевская;

7) далее на северо-восток по середине улицы Зеленстроевская, середине улицы Алтайская до середины улицы Боровая;

8) далее на северо-запад по середине улицы Боровая до середины улицы Проезжая;

9) далее на северо-восток по середине улицы Проезжая до середины улицы Цементная;

10) далее на северо-запад по середине улицы Цементная до середины Восточного шоссе;

11) далее на северо-восток по середине Восточного шоссе до линии, являющейся продолжением юго-западной границы земельного участка с кадастровым номером 66:56:0203001:725;

12) далее на северо-запад по линии, являющейся продолжением юго-западной границы земельного участка с кадастровым номером 66:56:0203001:725, юго-западной границе земельного участка с кадастровым номером 66:56:0203001:725 до западного угла земельного участка с кадастровым номером 66:56:0203001:725;

13) далее на северо-восток по северо-западной границе земельного участка с кадастровым номером 66:56:0203001:725, западной и северной границам земельного участка с кадастровым номером 66:56:0203001:394, западной границе земельного участка с кадастровым номером 66:56:0203001:254 до северо-западного угла земельного участка с кадастровым номером 66:56:0203001:254;

14) далее на северо-запад 0,16 километра по линии, являющейся продолжением западной границы земельного участка с кадастровым номером 66:56:0203001:254, до северной границы полосы отвода железнодорожной ветки Сан-Дonato – Алапаевск (7 километр, 8 пикет);

15) далее на юго-запад по северной границе полосы отвода железнодорожной ветки Сан-Дonato – Алапаевск до северо-западного угла земельного участка с кадастровым номером 66:56:0301001:18;

16) далее на северо-запад по линии, являющейся продолжением северо-восточной границы земельного участка с кадастровым номером 66:56:0202001:7, северо-восточной границе земельного участка с кадастровым номером 66:56:0202001:7 до южной границы квартала 40 городских лесов города Нижний Тагил;

17) далее на северо-восток по южной границе квартала 40 городских лесов города Нижний Тагил, южной и восточной границам квартала 34 городских лесов города Нижний Тагил, восточной границе квартала 25 городских лесов города Нижний Тагил до северо-западного угла квартала 26 городских лесов города Нижний Тагил (точка 1).

2. Граница административно-территориальной единицы Свердловской области «Ленинский район города Нижний Тагил» имеет четыре замкнутых контура и проходит:

1) от юго-восточного угла квартала 103 Чусовского участка Серебрянского участкового лесничества Нижне-Тагильского лесничества Свердловской области (точка 4) на юго-восток по границе административно-территориальной единицы Свердловской области «город Нижний Тагил» до точки пересечения юго-западной границы полосы отвода железнодорожной ветки Гороблагодатская – Екатеринбург (348 километр, 4 пикет) с серединой реки Тагил (точка 5);

2) далее от точки 5 на юго-восток по юго-западной границе полосы отвода железнодорожной ветки Гороблагодатская – Екатеринбург до створа середины улицы Перова;

3) далее на юго-запад по створу середины улицы Перова до середины улицы Западная;

4) далее на юг по середине улицы Западная, середине улицы Береговая-Краснокаменная до середины реки Тагил;

5) далее на юг вверх по течению по середине реки Тагил, середине левого рукава реки Тагил, середине реки Тагил до линии, соединяющей середину реки Тагил и точку пересечения створа середины улицы Первомайская с серединой улицы Серова и являющейся перпендикулярной створу середины улицы Первомайская;

6) далее на восток по линии, соединяющей середину реки Тагил и точку пересечения створа середины улицы Первомайская с серединой улицы Серова и являющейся перпендикулярной створу середины улицы Первомайская, до точки пересечения створа середины улицы Первомайская с серединой улицы Серова;

7) далее на юго-запад по середине улицы Серова до середины улицы Красноармейская;

8) далее на юго-восток по середине улицы Красноармейская до середины улицы Серова;

9) далее на северо-восток по середине улицы Серова, створу середины улицы Серова, середине улицы Циолковского до середины улицы Октябрьской революции;

10) далее на юго-восток по середине улицы Октябрьской революции до створа середины улицы Заводская;

11) далее на юго-запад по створу середины улицы Заводская до середины акватории Нижнетагильского пруда;

12) далее на юг по середине акватории Нижнетагильского пруда до точки пересечения с линией, являющейся продолжением середины реки Большая Кушва;

13) далее на юго-восток по линии, являющейся продолжением середины реки Большая Кушва, вверх по течению по середине реки Большая Кушва до места впадения реки Узенькая в реку Большая Кушва (точка 3);

14) далее от точки 3 на юго-восток вверх по течению по середине реки Узенькая до восточной границы квартала 95 городских лесов города Нижний Тагил;

15) далее на север по восточной границе квартала 95 городских лесов города Нижний Тагил до юго-западного угла квартала 94 городских лесов города Нижний Тагил;

16) далее на восток по южной границе квартала 94 городских лесов города Нижний Тагил до юго-восточного угла квартала 94 городских лесов города Нижний Тагил (точка 2);

17) далее от точки 2 на юго-запад по границе административно-территориальной единицы Свердловской области «город Нижний Тагил» до юго-западного угла квартала 175 Чусовского участка Серебрянского участкового лесничества Нижне-Тагильского лесничества Свердловской области (точка б);

18) далее от точки б на восток по южной границе кварталов 175, 176, 177, 178 Чусовского участка Серебрянского участкового лесничества Нижне-Тагильского лесничества Свердловской области до юго-восточного угла

квартала 178 Чусовского участка Серебрянского участкового лесничества Нижне-Тагильского лесничества Свердловской области;

19) далее на север по восточной границе кварталов 178, 174, 170, 167, 162, 158, 146, 141, 131, 123, 115, 110 Чусовского участка Серебрянского участкового лесничества Нижне-Тагильского лесничества Свердловской области до юго-западного угла квартала 102 Чусовского участка Серебрянского участкового лесничества Нижне-Тагильского лесничества Свердловской области;

20) далее на восток по южной границе кварталов 102, 103 Чусовского участка Серебрянского участкового лесничества Нижне-Тагильского лесничества Свердловской области до юго-восточного угла квартала 103 Чусовского участка Серебрянского участкового лесничества Нижне-Тагильского лесничества Свердловской области (точка 4);

21) от точки пересечения середины Черноисточинского шоссе с серединой улицы Дружинина (точка 7) на северо-восток по середине улицы Дружинина до середины улицы Александровская;

22) далее на юго-восток по середине улицы Александровская, створу середины улицы Александровская до середины акватории Нижнетагильского пруда;

23) далее на юг по середине акватории Нижнетагильского пруда до южного берега Нижнетагильского пруда;

24) далее на запад по южному берегу Нижнетагильского пруда, южному берегу Муринаского пруда до места впадения реки Леба в Муринский пруд;

25) далее на север по линии, являющейся продолжением восточной границы земельного участка жилой застройки по улице Муринаская, восточной границе земельного участка жилой застройки по улице Муринаская до северо-восточного угла земельного участка жилой застройки по улице Муринаская;

26) далее на запад по северной границе земельного участка жилой застройки по улице Муринаская до линии, являющейся продолжением восточной границы земельного участка с кадастровым номером 66:56:0601011:1042;

27) далее на север по линии, являющейся продолжением восточной границы земельного участка с кадастровым номером 66:56:0601011:1042, восточной границе земельного участка с кадастровым номером 66:56:0601011:1042, линии, являющейся продолжением восточной границы земельного участка с кадастровым номером 66:56:0601011:1042, до середины улицы Удовенко;

28) далее на запад по середине улицы Удовенко до восточной границы земельного участка с кадастровым номером 66:56:0601011:1141;

29) далее на север по восточной границе земельного участка с кадастровым номером 66:56:0601011:1141 до северо-восточного угла земельного участка с кадастровым номером 66:56:0601011:1141;

30) далее на запад по северной границе земельных участков с кадастровыми номерами 66:56:0601011:1141, 66:56:0601011:1142, линии, соединяющей северо-западный угол земельного участка с кадастровым номером 66:56:0601011:1142 и северо-восточный угол земельного участка

садоводческого дачного товарищества «Весна» (кадастровый квартал с номером 66:56:0113011), северной границе земельного участка садоводческого дачного товарищества «Весна» (кадастровый квартал с номером 66:56:0113011) до восточной границы охранной зоны линии электропередачи 110 кВ Горбуново – Гальянская;

31) далее на север по восточной границе охранной зоны линии электропередачи 110 кВ Горбуново – Гальянская, линии, являющейся продолжением восточной границы охранной зоны линии электропередачи 110 кВ Горбуново – Гальянская, до створа середины проспекта Октябрьский;

32) далее на восток по створу середины проспекта Октябрьский, северо-западной и северной границам земельного участка с кадастровым номером 66:56:0000000:273, северной границе земельных участков гаражных боксов в районе котельной Гальяно-Горбуновского массива, створу середины проспекта Октябрьский до середины Черноисточинского шоссе;

33) далее на север по середине Черноисточинского шоссе до точки пересечения с серединой улицы Дружинина (точка 7);

34) от северо-западного угла квартала 105 Сулемского участка Висимского участкового лесничества Нижне-Тагильского лесничества Свердловской области (точка 8) на восток по северной границе квартала 105 Сулемского участка Висимского участкового лесничества Нижне-Тагильского лесничества Свердловской области до северо-восточного угла квартала 105 Сулемского участка Висимского участкового лесничества Нижне-Тагильского лесничества Свердловской области;

35) далее на юго-запад по восточной границе кварталов 105, 116 Сулемского участка Висимского участкового лесничества Нижне-Тагильского лесничества Свердловской области до северной границы квартала 125 Сулемского участка Висимского участкового лесничества Нижне-Тагильского лесничества Свердловской области;

36) далее на восток по северной границе квартала 125 Сулемского участка Висимского участкового лесничества Нижне-Тагильского лесничества Свердловской области до северо-восточного угла квартала 125 Сулемского участка Висимского участкового лесничества Нижне-Тагильского лесничества Свердловской области;

37) далее на юг по восточной границе квартала 125 Сулемского участка Висимского участкового лесничества Нижне-Тагильского лесничества Свердловской области до юго-восточного угла квартала 125 Сулемского участка Висимского участкового лесничества Нижне-Тагильского лесничества Свердловской области;

38) далее на запад по южной границе кварталов 125, 124, 123 Сулемского участка Висимского участкового лесничества Нижне-Тагильского лесничества Свердловской области до юго-западного угла квартала 123 Сулемского участка Висимского участкового лесничества Нижне-Тагильского лесничества Свердловской области;

39) далее на север по западной границе кварталов 123, 116, 105 Сулемского участка Висимского участкового лесничества Нижне-Тагильского

лесничества Свердловской области до северо-западного угла квартала 105 Сулемского участка Висимского участкового лесничества Нижне-Тагильского лесничества Свердловской области (точка 8);

40) от точки пересечения середины автомобильной дороги Ёква – Колпаковка с правым берегом реки Чусовая (точка 9) на юго-восток по правому берегу реки Чусовая до линии, являющейся продолжением северо-западной границы земельного участка с кадастровым номером 66:19:0101025:52;

41) далее на юго-восток по линии, являющейся продолжением северо-западной границы земельного участка с кадастровым номером 66:19:0101025:52, северо-западной границе земельного участка с кадастровым номером 66:19:0101025:52, линии, являющейся продолжением северо-западной границы земельного участка с кадастровым номером 66:19:0101025:52, до северо-восточной границы земельного участка Нижнетагильского местного фонда «Уютный город» с кадастровым номером 66:19:0103001:37;

42) далее на северо-запад по северо-восточной границе земельного участка Нижнетагильского местного фонда «Уютный город» с кадастровым номером 66:19:0103001:37 до северного угла земельного участка Нижнетагильского местного фонда «Уютный город» с кадастровым номером 66:19:0103001:37;

43) далее на юго-запад по северной границе земельного участка Нижнетагильского местного фонда «Уютный город» с кадастровым номером 66:19:0103001:37 до середины автомобильной дороги Ёква – Колпаковка;

44) далее на северо-запад по середине автомобильной дороги Ёква – Колпаковка до точки пересечения с правым берегом реки Чусовая (точка 9).

3. Административно-территориальная единица Свердловской области «Тагилстроевский район города Нижний Тагил» состоит из трех разрозненных территорий.

Граница административно-территориальной единицы Свердловской области «Тагилстроевский район города Нижний Тагил» проходит:

1) от точки пересечения юго-западной границы полосы отвода железнодорожной ветки Гороблагодатская – Екатеринбург (348 километр, 4 пикет) с серединой реки Тагил (точка 5) на восток по границе административно-территориальной единицы Свердловской области «город Нижний Тагил» до северо-западного угла квартала 26 городских лесов города Нижний Тагил (точка 1);

2) далее от точки 1 на юго-запад по восточной границе квартала 25 городских лесов города Нижний Тагил, восточной и южной границам квартала 34 городских лесов города Нижний Тагил, южной границе квартала 40 городских лесов города Нижний Тагил до северо-восточной границы земельного участка с кадастровым номером 66:56:0202001:7;

3) далее на юго-восток по северо-восточной границе земельного участка с кадастровым номером 66:56:0202001:7, линии, являющейся продолжением северо-восточной границы земельного участка с кадастровым номером 66:56:0202001:7, до северо-западного угла земельного участка с кадастровым номером 66:56:0301001:18;

4) далее на северо-восток по северной границе полосы отвода железнодорожной ветки Сан-Дonato – Алапаевск до линии, являющейся продолжением западной границы земельного участка с кадастровым номером 66:56:0203001:254;

5) далее на юго-восток 0,16 километра по линии, являющейся продолжением западной границы земельного участка с кадастровым номером 66:56:0203001:254, до северо-западного угла земельного участка с кадастровым номером 66:56:0203001:254;

6) далее на юг по западной границе земельного участка с кадастровым номером 66:56:0203001:254, северной и западной границам земельного участка с кадастровым номером 66:56:0203001:394, северо-западной границе земельного участка с кадастровым номером 66:56:0203001:725 до западного угла земельного участка с кадастровым номером 66:56:0203001:725;

7) далее на юго-восток по юго-западной границе земельного участка с кадастровым номером 66:56:0203001:725, линии, являющейся продолжением юго-западной границы земельного участка с кадастровым номером 66:56:0203001:725, до середины Восточного шоссе;

8) далее на юго-запад по середине Восточного шоссе до середины улицы Цементная;

9) далее на юго-восток по середине улицы Цементная до середины улицы Проезжая;

10) далее на юго-запад по середине улицы Проезжая до середины улицы Боровая;

11) далее на юго-восток по середине улицы Боровая до середины улицы Алтайская;

12) далее на юго-запад по середине улицы Алтайская, середине улицы Зеленостроевская до створа середины улицы Войкова;

13) далее на юго-восток по створу улицы Войкова, середине улицы Валегин Бор до середины реки Большая Кушва;

14) далее на юг вниз по течению по середине реки Большая Кушва до места впадения реки Узенькая в реку Большая Кушва (точка 3);

15) далее от точки 3 на запад вниз по течению по середине реки Большая Кушва, линии, являющейся продолжением реки Большая Кушва, до середины акватории Нижнетагильского пруда;

16) далее на север по середине акватории Нижнетагильского пруда до створа середины улицы Заводская;

17) далее на северо-восток по створу середины улицы Заводская до середины улицы Октябрьской революции;

18) далее на север по середине улицы Октябрьской революции до середины улицы Циолковского;

19) далее на запад по середине улицы Циолковского, створу середины улицы Серова, середине улицы Серова до середины улицы Красноармейская;

20) далее на северо-запад по середине улицы Красноармейская до середины улицы Серова;

21) далее на северо-восток по середине улицы Серова до точки пересечения середины улицы Серова со створом середины улицы Первомайская;

22) далее на запад по линии, соединяющей точку пересечения створа середины улицы Первомайская с серединой улицы Серова и середину реки Тагил и являющейся перпендикулярной створу середины улицы Первомайская, до середины реки Тагил;

23) далее на север вниз по течению по середине реки Тагил, середине левого рукава реки Тагил, середине реки Тагил до середины улицы Береговая-Краснокаменская;

24) далее на север по середине улицы Береговая-Краснокаменская, середине улицы Западная до створа середины улицы Перова;

25) далее на северо-восток по створу середины улицы Перова до юго-западной границы полосы отвода железнодорожной ветки Гороблагодатская – Екатеринбург (355 километр, 9 пикет);

26) далее на северо-запад по юго-западной границе полосы отвода железнодорожной ветки Гороблагодатская – Екатеринбург до точки пересечения с серединой реки Тагил (точка 5);

27) от точки пересечения середины Черноисточинского шоссе с серединой улицы Дружинина (точка 7) на северо-восток по середине улицы Дружинина до середины улицы Александровская;

28) далее на юго-восток по середине улицы Александровская, створу середины улицы Александровская до середины акватории Нижнетагильского пруда;

29) далее на юг по середине акватории Нижнетагильского пруда до южного берега Нижнетагильского пруда;

30) далее на запад по южному берегу Нижнетагильского пруда, южному берегу Мурина пруда до места впадения реки Леба в Мурина пруд;

31) далее на север по линии, являющейся продолжением восточной границы земельного участка жилой застройки по улице Мурина, восточной границе земельного участка жилой застройки по улице Мурина до северо-восточного угла земельного участка жилой застройки по улице Мурина;

32) далее на запад по северной границе земельного участка жилой застройки по улице Мурина до линии, являющейся продолжением восточной границы земельного участка с кадастровым номером 66:56:0601011:1042;

33) далее на север по линии, являющейся продолжением восточной границы земельного участка с кадастровым номером 66:56:0601011:1042, восточной границе земельного участка с кадастровым номером 66:56:0601011:1042, линии, являющейся продолжением восточной границы земельного участка с кадастровым номером 66:56:0601011:1042, до середины улицы Удовенко;

34) далее на запад по середине улицы Удовенко до восточной границы земельного участка с кадастровым номером 66:56:0601011:1141;

35) далее на север по восточной границе земельного участка с кадастровым номером 66:56:0601011:1141 до северо-восточного угла земельного участка с кадастровым номером 66:56:0601011:1141;

36) далее на запад по северной границе земельных участков с кадастровыми номерами 66:56:0601011:1141, 66:56:0601011:1142, линии, соединяющей северо-западный угол земельного участка с кадастровым номером 66:56:0601011:1142 и северо-восточный угол земельного участка садоводческого дачного товарищества «Весна» (кадастровый квартал с номером 66:56:0113011), северной границе земельного участка садоводческого дачного товарищества «Весна» (кадастровый квартал с номером 66:56:0113011) до восточной границы охранной зоны линии электропередачи 110 кВ Горбуново – Гальянская;

37) далее на север по восточной границе охранной зоны линии электропередачи 110 кВ Горбуново – Гальянская, линии, являющейся продолжением восточной границы охранной зоны линии электропередачи 110 кВ Горбуново – Гальянская, до створа середины проспекта Октябрьский;

38) далее на восток по створу середины проспекта Октябрьский, северо-западной и северной границам земельного участка с кадастровым номером 66:56:0000000:273, северной границе земельных участков гаражных боксов в районе котельной Гальяно-Горбуновского массива, створу середины проспекта Октябрьский до середины Черноисточинского шоссе;

39) далее на север по середине Черноисточинского шоссе до точки пересечения с серединой улицы Дружинина (точка 7);

40) от юго-западного угла квартала 175 Чусовского участка Серебрянского участкового лесничества Нижне-Тагильского лесничества Свердловской области (точка 6) на север по границе административно-территориальной единицы Свердловской области «город Нижний Тагил» до юго-восточного угла квартала 103 Чусовского участка Серебрянского участкового лесничества Нижне-Тагильского лесничества Свердловской области (точка 4);

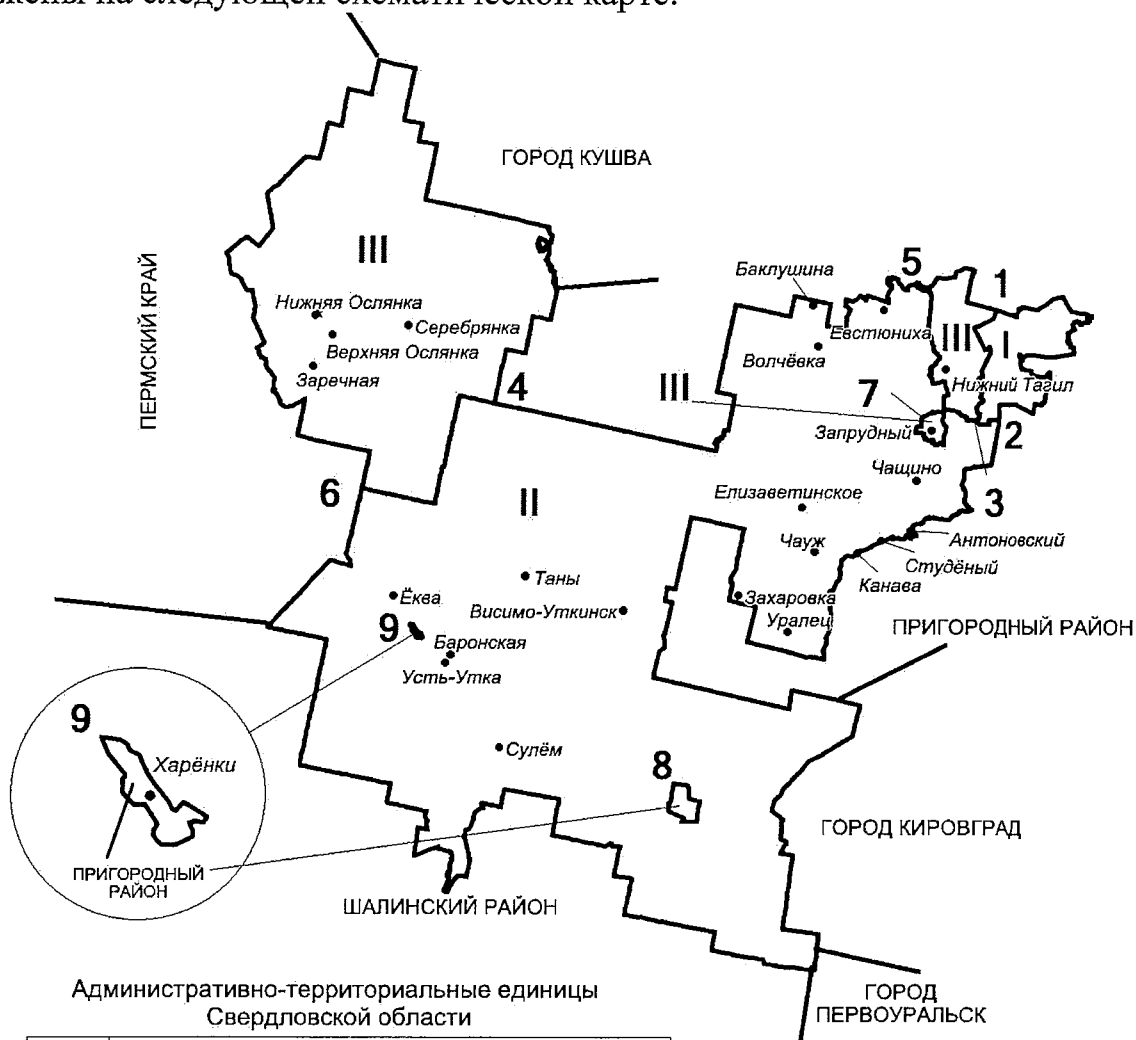
41) далее от точки 4 на запад по южной границе кварталов 103, 102 Чусовского участка Серебрянского участкового лесничества Нижне-Тагильского лесничества Свердловской области до северо-восточного угла квартала 110 Чусовского участка Серебрянского участкового лесничества Нижне-Тагильского лесничества Свердловской области;

42) далее на юг по восточной границе кварталов 110, 115, 123, 131, 141, 146, 158, 162, 167, 170, 174, 178 Чусовского участка Серебрянского участкового лесничества Нижне-Тагильского лесничества Свердловской области до юго-восточного угла квартала 178 Чусовского участка Серебрянского участкового лесничества Нижне-Тагильского лесничества Свердловской области;

43) далее на запад по южной границе кварталов 178, 177, 176, 175 Чусовского участка Серебрянского участкового лесничества Нижне-Тагильского лесничества Свердловской области до юго-западного угла квартала 175 Чусовского участка Серебрянского участкового лесничества Нижне-Тагильского лесничества Свердловской области (точка 6).

**Параграф 2. Схематическая карта границ
административно-территориальных единиц
Свердловской области «Дзержинский район города
Нижний Тагил», «Ленинский район города
Нижний Тагил», «Тагилстроевский район города Нижний
Тагил»**

Границы административно-территориальных единиц Свердловской области «Дзержинский район города Нижний Тагил», «Ленинский район города Нижний Тагил», «Тагилстроевский район города Нижний Тагил» отражены на следующей схематической карте:



Административно-территориальные единицы
Свердловской области

I	Дзержинский район города Нижний Тагил
II	Ленинский район города Нижний Тагил
III	Тагилстроевский район города Нижний Тагил

УСЛОВНЫЕ ОБОЗНАЧЕНИЯ

- граница административно-территориальной единицы Свердловской области
- Серебрянка населенный пункт

- 1 точка границы административно-территориальной единицы Свердловской области

**Описание и схематическая карта границ административно-
территориальных единиц Свердловской области «Красногорский район
города Каменска-Уральского», «Синарский район города
Каменска-Уральского»**

**Параграф 1. Описание границ административно-территориальных
единиц Свердловской области «Красногорский район
города Каменска-Уральского», «Синарский район
города Каменска-Уральского»**

1. Граница административно-территориальной единицы Свердловской области «Красногорский район города Каменска-Уральского» проходит:

1) от точки пересечения середины реки Исеть с линией, являющейся продолжением восточной границы поселка городского типа Мартюш (точка 1), на юго-восток вниз по течению по середине реки Исеть до точки пересечения с западной границей полосы отвода железнодорожной ветки Каменск-Уральский – Челябинск (7 километр, 9 пикет);

2) далее на север по западной границе полосы отвода железнодорожной ветки Каменск-Уральский – Челябинск до северной границы полосы отвода автомобильной дороги Екатеринбург – Шадринск – Курган;

3) далее на юго-восток по северной границе полосы отвода автомобильной дороги Екатеринбург – Шадринск – Курган до 107 километра автомобильной дороги Екатеринбург – Шадринск – Курган (точка 2);

4) далее от точки 2 на юго-запад по границе административно-территориальной единицы Свердловской области «Каменский район» до точки пересечения линии, являющейся продолжением восточной границы поселка городского типа Мартюш, с серединой реки Исеть (точка 1).

2. Граница административно-территориальной единицы Свердловской области «Синарский район города Каменска-Уральского» проходит:

1) от точки пересечения середины реки Исеть с линией, являющейся продолжением восточной границы поселка городского типа Мартюш (точка 1), на северо-запад по границе административно-территориальной единицы Свердловской области «Каменский район» до южной границы полосы отвода автомобильной дороги Екатеринбург – Шадринск – Курган (107 километр) (точка 2);

2) далее от точки 2 на северо-запад по северной границе полосы отвода автомобильной дороги Екатеринбург – Шадринск – Курган до западной границы полосы отвода железнодорожной ветки Каменск-Уральский – Челябинск (5 километр, 6 пикет);

3) далее на юг по западной границе полосы отвода железнодорожной ветки Каменск-Уральский – Челябинск до середины реки Исеть (7 километр, 9 пикет);

4) далее на северо-запад вверх по течению по середине реки Исеть до точки пересечения с линией, являющейся продолжением восточной границы поселка городского типа Мартюш (точка 1).

Параграф 2. Схематическая карта границ административно-территориальных единиц Свердловской области «Красногорский район города Каменска-Уральского», «Синарский район города Каменска-Уральского»

Границы административно-территориальных единиц Свердловской области «Красногорский район города Каменска-Уральского», «Синарский район города Каменска-Уральского» отражены на следующей схематической карте:



УСЛОВНЫЕ ОБОЗНАЧЕНИЯ

- граница административно-территориальной единицы Свердловской области
- *Кодинка* населенный пункт
- 1** точка границы административно-территориальной единицы Свердловской области